



Informace o pozemku

Parcelní číslo:	71/2 
Obec:	Plzeň [554791] 
Katastrální území:	Bolevec [722120]
Číslo LV:	1652
Výměra [m ²]:	288
Typ parcely:	Parcela katastru nemovitostí
Mapový list:	DKM
Určení výměry:	Ze souřadnic v S-JTSK
Druh pozemku:	zastavěná plocha a nádvoří



Součástí je stavba

Budova bez čísla popisného nebo evidenčního:	stavba občanského vybavení
Stavba stojí na pozemku:	p. č. 71/2

Vlastníci, jiní oprávnění

Vlastnické právo	Podíl
Plzeňský kraj, Škroupova 1760/18, Jižní Předměstí, 30100 Plzeň	
Hospodaření se svěřeným majetkem kraje	Podíl
Západočeské muzeum v Plzni, příspěvková organizace, Kopeckého sady 357/2, Vnitřní Město, 30100 Plzeň	

Způsob ochrany nemovitosti

Název
pam. zóna - budova, pozemek v památkové zóně

Seznam BPEJ

Parcela nemá evidované BPEJ.


Omezení vlastnického práva

Nejsou evidována žádná omezení.

Jiné zápisy

Typ
Změna výměr obnovou operátu

 Řízení, v rámci kterých byl k nemovitosti zapsán cenový údaj

Nemovitost je v územním obvodu, kde státní správu katastru nemovitostí ČR vykonává [Katastrální úřad pro Plzeňský kraj](#), [Katastrální pracoviště Plzeň-město](#) 

Zobrazené údaje mají informativní charakter. Platnost dat k 14.11.2023 14:00.

