



Správa a údržba silnic Plzeňského kraje, příspěvková organizace  
Koterovská 462/12, Koterov, 326 00 Plzeň

## Přeložka silnice II/187 Číhaň - Kolinec

Změna stavba před dokončením

SOUŘADNICOVÝ SYSTÉM: S-JTSK

VÝŠKOVÝ SYSTÉM: Bpv



Jeremenkova 763/88  
140 00 Praha 4  
Tel.: (+420) 244 104 010  
Fax.: (+420) 244 104 090  
E-mail: vin@vinconsult.cz

Ředitel:

Ing. V. Vančík, CSc

HIP: Ing. J. Hradil, Ph.D.	Zodp.projektant objektu: Ing. J. Hradil, Ph.D.	Vypracoval: Ing. J. Hradil, Ph.D.	Kontroloval: Ing. J. Biegl
Objednatel: SÚS Plzeňského kraje Koterovská 462/162, 326 00 Plzeň	Kraj: Plzeňský	OÚ: Klatovy	Datum: 03/2024
E. Doklady			Formát: A4/A3
			Měřítka: -
			Číslo zakázky: 56816.1-4
E.1 Majetkoprávní elaborát			Stupeň: ZSPD
			Část: E. Příloha: 1

k.ú. Čihaň [623571]

položka	číslo parcely	celková výměra	zábor stavby	dočasný zábor	ochrana	LV	Druh pozemku	vlastník
č.	č.p.	m <sup>2</sup>	m <sup>2</sup>	m <sup>2</sup>	-	-	typ	-
1	1280/1	3 913	3 913		-	408	ostatní plocha	Plzeňský kraj, Škroupova 1760/18, Jižní Předměstí, 30100 Plzeň <i>Správa a údržba silnic Plzeňského kraje, příspěvková organizace, Koterovská 462/162, Koterov, 32600 Plzeň</i>
2	1280/2	121	121		ZPF	408	trvalý travní porost	Plzeňský kraj, Škroupova 1760/18, Jižní Předměstí, 30100 Plzeň <i>Správa a údržba silnic Plzeňského kraje, příspěvková organizace, Koterovská 462/162, Koterov, 32600 Plzeň</i>
3	1280/3	62	62		-	408	ostatní plocha	Plzeňský kraj, Škroupova 1760/18, Jižní Předměstí, 30100 Plzeň <i>Správa a údržba silnic Plzeňského kraje, příspěvková organizace, Koterovská 462/162, Koterov, 32600 Plzeň</i>
4	1280/4	75	75		ZPF	408	trvalý travní porost	Plzeňský kraj, Škroupova 1760/18, Jižní Předměstí, 30100 Plzeň <i>Správa a údržba silnic Plzeňského kraje, příspěvková organizace, Koterovská 462/162, Koterov, 32600 Plzeň</i>
5	1280/5	415	415		ZPF	408	orná půda	Plzeňský kraj, Škroupova 1760/18, Jižní Předměstí, 30100 Plzeň <i>Správa a údržba silnic Plzeňského kraje, příspěvková organizace, Koterovská 462/162, Koterov, 32600 Plzeň</i>
6	1280/6	397	397		ZPF	408	orná půda	Plzeňský kraj, Škroupova 1760/18, Jižní Předměstí, 30100 Plzeň <i>Správa a údržba silnic Plzeňského kraje, příspěvková organizace, Koterovská 462/162, Koterov, 32600 Plzeň</i>
7	1280/7	539	539		ZPF	408	orná půda	Plzeňský kraj, Škroupova 1760/18, Jižní Předměstí, 30100 Plzeň <i>Správa a údržba silnic Plzeňského kraje, příspěvková organizace, Koterovská 462/162, Koterov, 32600 Plzeň</i>
8	1280/8	449	449		ZPF	408	orná půda	Plzeňský kraj, Škroupova 1760/18, Jižní Předměstí, 30100 Plzeň <i>Správa a údržba silnic Plzeňského kraje, příspěvková organizace, Koterovská 462/162, Koterov, 32600 Plzeň</i>
9	1280/9	500	500		ZPF	408	orná půda	Plzeňský kraj, Škroupova 1760/18, Jižní Předměstí, 30100 Plzeň <i>Správa a údržba silnic Plzeňského kraje, příspěvková organizace, Koterovská 462/162, Koterov, 32600 Plzeň</i>
10	1280/10	380	380		ZPF	408	orná půda	Plzeňský kraj, Škroupova 1760/18, Jižní Předměstí, 30100 Plzeň <i>Správa a údržba silnic Plzeňského kraje, příspěvková organizace, Koterovská 462/162, Koterov, 32600 Plzeň</i>
11	1280/11	123	123		ZPF	408	orná půda	Plzeňský kraj, Škroupova 1760/18, Jižní Předměstí, 30100 Plzeň <i>Správa a údržba silnic Plzeňského kraje, příspěvková organizace, Koterovská 462/162, Koterov, 32600 Plzeň</i>
12	1280/12	105	105		ZPF	408	orná půda	Plzeňský kraj, Škroupova 1760/18, Jižní Předměstí, 30100 Plzeň <i>Správa a údržba silnic Plzeňského kraje, příspěvková organizace, Koterovská 462/162, Koterov, 32600 Plzeň</i>
13	1280/13	140	140		ZPF	525	orná půda	Plzeňský kraj, Škroupova 1760/18, Jižní Předměstí, 30100 Plzeň <i>Správa a údržba silnic Plzeňského kraje, příspěvková organizace, Koterovská 462/162, Koterov, 32600 Plzeň</i>
14	1280/14	620	620		ZPF	408	orná půda	Plzeňský kraj, Škroupova 1760/18, Jižní Předměstí, 30100 Plzeň <i>Správa a údržba silnic Plzeňského kraje, příspěvková organizace, Koterovská 462/162, Koterov, 32600 Plzeň</i>
15	1280/15	996	996		ZPF	408	orná půda	Plzeňský kraj, Škroupova 1760/18, Jižní Předměstí, 30100 Plzeň <i>Správa a údržba silnic Plzeňského kraje, příspěvková organizace, Koterovská 462/162, Koterov, 32600 Plzeň</i>
16	1280/16	28	28		-	408	ostatní plocha	Plzeňský kraj, Škroupova 1760/18, Jižní Předměstí, 30100 Plzeň <i>Správa a údržba silnic Plzeňského kraje, příspěvková organizace, Koterovská 462/162, Koterov, 32600 Plzeň</i>
17	1280/17	1 896	1 896		ZPF	408	orná půda	Plzeňský kraj, Škroupova 1760/18, Jižní Předměstí, 30100 Plzeň <i>Správa a údržba silnic Plzeňského kraje, příspěvková organizace, Koterovská 462/162, Koterov, 32600 Plzeň</i>
18	1280/18	740	740		ZPF	408	orná půda	Plzeňský kraj, Škroupova 1760/18, Jižní Předměstí, 30100 Plzeň <i>Správa a údržba silnic Plzeňského kraje, příspěvková organizace, Koterovská 462/162, Koterov, 32600 Plzeň</i>
19	1280/19	352	352		ZPF	408	orná půda	Plzeňský kraj, Škroupova 1760/18, Jižní Předměstí, 30100 Plzeň <i>Správa a údržba silnic Plzeňského kraje, příspěvková organizace, Koterovská 462/162, Koterov, 32600 Plzeň</i>
20	1280/20	1 700	1 700		ZPF	408	orná půda	Plzeňský kraj, Škroupova 1760/18, Jižní Předměstí, 30100 Plzeň <i>Správa a údržba silnic Plzeňského kraje, příspěvková organizace, Koterovská 462/162, Koterov, 32600 Plzeň</i>
21	1280/21	1 247	1 247		ZPF	408	trvalý travní porost	Plzeňský kraj, Škroupova 1760/18, Jižní Předměstí, 30100 Plzeň <i>Správa a údržba silnic Plzeňského kraje, příspěvková organizace, Koterovská 462/162, Koterov, 32600 Plzeň</i>
22	1280/22	1 137	1 137		ZPF	408	trvalý travní porost	Plzeňský kraj, Škroupova 1760/18, Jižní Předměstí, 30100 Plzeň <i>Správa a údržba silnic Plzeňského kraje, příspěvková organizace, Koterovská 462/162, Koterov, 32600 Plzeň</i>
23	1280/23	2 131	2 131		ZPF	408	trvalý travní porost	Plzeňský kraj, Škroupova 1760/18, Jižní Předměstí, 30100 Plzeň <i>Správa a údržba silnic Plzeňského kraje, příspěvková organizace, Koterovská 462/162, Koterov, 32600 Plzeň</i>
24	1280/24	688	688		ZPF	408	trvalý travní porost	Plzeňský kraj, Škroupova 1760/18, Jižní Předměstí, 30100 Plzeň <i>Správa a údržba silnic Plzeňského kraje, příspěvková organizace, Koterovská 462/162, Koterov, 32600 Plzeň</i>
25	1280/25	311	311		ZPF	408	trvalý travní porost	Plzeňský kraj, Škroupova 1760/18, Jižní Předměstí, 30100 Plzeň <i>Správa a údržba silnic Plzeňského kraje, příspěvková organizace, Koterovská 462/162, Koterov, 32600 Plzeň</i>
26	1280/26	3	3		-	408	ostatní plocha	Plzeňský kraj, Škroupova 1760/18, Jižní Předměstí, 30100 Plzeň <i>Správa a údržba silnic Plzeňského kraje, příspěvková organizace, Koterovská 462/162, Koterov, 32600 Plzeň</i>

ZÁBORY STAVBY    Přeložka silnice II/187 Číhaň-Kolinec

27	1280/27	982	982		ZPF	408	trvalý travní porost	Plzeňský kraj, Škroupova 1760/18, Jižní Předměstí, 30100 Plzeň <i>Správa a údržba silnic Plzeňského kraje, příspěvková organizace, Koterovská 462/162, Koterov, 32600 Plzeň</i>
28	1280/28	2 019	2 019		ZPF	408	orná půda	Plzeňský kraj, Škroupova 1760/18, Jižní Předměstí, 30100 Plzeň <i>Správa a údržba silnic Plzeňského kraje, příspěvková organizace, Koterovská 462/162, Koterov, 32600 Plzeň</i>
29	915/1	10 467	0	10	ZPF	71	orná půda	Pytel Jiří Ing., Václavská 15, Klatovy I, 33901 Klatovy
30	925	5 809	0	2 213	ZPF	409	orná půda	Farma Číhaň s.r.o., č. p. 73, 34142 Číhaň
31	919/2	3 746	0	3 746	ZPF	409	trvalý travní porost	Farma Číhaň s.r.o., č. p. 73, 34142 Číhaň
32	1164/1	46 749	0	188	-	408	ostatní plocha	Plzeňský kraj, Škroupova 1760/18, Jižní Předměstí, 30100 Plzeň <i>Správa a údržba silnic Plzeňského kraje, příspěvková organizace, Koterovská 462/162, Koterov, 32600 Plzeň</i>
CELKEM			22 069 m2	6 157 m2	=>		28 226 m2	ZÁBORY CELKEM
Z TOHO ZPF			18 063 m2	5 969 m2	=>		24 032 m2	ZPF CELKEM

k.ú. Brod [668397]

položka	číslo parcely	celková výměra	zábor stavby	dočasný zábor	ochrana	LV	Druh pozemku	vlastník
č.	č.p.	m <sup>2</sup>	m <sup>2</sup>	m <sup>2</sup>	-	-	typ	-
1	476/1	1 273	1 273	0	ZPF	635	orná půda	Plzeňský kraj, Škroupova 1760/18, Jižní Předměstí, 30100 Plzeň Správa a údržba silnic Plzeňského kraje, příspěvková organizace, Koterovská 462/162, Koterov, 32600 Plzeň
2	476/2	1 102	1 102	0	ZPF	635	orná půda	Plzeňský kraj, Škroupova 1760/18, Jižní Předměstí, 30100 Plzeň Správa a údržba silnic Plzeňského kraje, příspěvková organizace, Koterovská 462/162, Koterov, 32600 Plzeň
3	476/3	705	705	0	ZPF	635	orná půda	Plzeňský kraj, Škroupova 1760/18, Jižní Předměstí, 30100 Plzeň Správa a údržba silnic Plzeňského kraje, příspěvková organizace, Koterovská 462/162, Koterov, 32600 Plzeň
4	476/4	54	54	0	ZPF	635	orná půda	Plzeňský kraj, Škroupova 1760/18, Jižní Předměstí, 30100 Plzeň Správa a údržba silnic Plzeňského kraje, příspěvková organizace, Koterovská 462/162, Koterov, 32600 Plzeň
5	476/5	74	74	0	-	635	ostatní plocha	Plzeňský kraj, Škroupova 1760/18, Jižní Předměstí, 30100 Plzeň Správa a údržba silnic Plzeňského kraje, příspěvková organizace, Koterovská 462/162, Koterov, 32600 Plzeň
6	476/6	26	26	0	-	635	ostatní plocha	Plzeňský kraj, Škroupova 1760/18, Jižní Předměstí, 30100 Plzeň Správa a údržba silnic Plzeňského kraje, příspěvková organizace, Koterovská 462/162, Koterov, 32600 Plzeň
7	476/7	114	114	0	-	635	ostatní plocha	Plzeňský kraj, Škroupova 1760/18, Jižní Předměstí, 30100 Plzeň Správa a údržba silnic Plzeňského kraje, příspěvková organizace, Koterovská 462/162, Koterov, 32600 Plzeň
8	476/8	80	80	0	-	635	ostatní plocha	Plzeňský kraj, Škroupova 1760/18, Jižní Předměstí, 30100 Plzeň Správa a údržba silnic Plzeňského kraje, příspěvková organizace, Koterovská 462/162, Koterov, 32600 Plzeň
9	476/9	6 126	6 126	0	ZPF	635	orná půda	Plzeňský kraj, Škroupova 1760/18, Jižní Předměstí, 30100 Plzeň Správa a údržba silnic Plzeňského kraje, příspěvková organizace, Koterovská 462/162, Koterov, 32600 Plzeň
10	476/10	384	384	0	ZPF	635	trvalý travní porost	Plzeňský kraj, Škroupova 1760/18, Jižní Předměstí, 30100 Plzeň Správa a údržba silnic Plzeňského kraje, příspěvková organizace, Koterovská 462/162, Koterov, 32600 Plzeň
11	476/11	29	29	0	-	635	ostatní plocha	Plzeňský kraj, Škroupova 1760/18, Jižní Předměstí, 30100 Plzeň Správa a údržba silnic Plzeňského kraje, příspěvková organizace, Koterovská 462/162, Koterov, 32600 Plzeň
12	476/12	910	910	0	ZPF	635	trvalý travní porost	Plzeňský kraj, Škroupova 1760/18, Jižní Předměstí, 30100 Plzeň Správa a údržba silnic Plzeňského kraje, příspěvková organizace, Koterovská 462/162, Koterov, 32600 Plzeň
13	476/13	134	134	0	-	635	ostatní plocha	Plzeňský kraj, Škroupova 1760/18, Jižní Předměstí, 30100 Plzeň Správa a údržba silnic Plzeňského kraje, příspěvková organizace, Koterovská 462/162, Koterov, 32600 Plzeň
14	476/14	5 300	5 300	0	ZPF	635	orná půda	Plzeňský kraj, Škroupova 1760/18, Jižní Předměstí, 30100 Plzeň Správa a údržba silnic Plzeňského kraje, příspěvková organizace, Koterovská 462/162, Koterov, 32600 Plzeň
15	476/15	2 938	2 938	0	ZPF	635	orná půda	Plzeňský kraj, Škroupova 1760/18, Jižní Předměstí, 30100 Plzeň Správa a údržba silnic Plzeňského kraje, příspěvková organizace, Koterovská 462/162, Koterov, 32600 Plzeň
16	476/16	170	170	0	-	635	ostatní plocha	Plzeňský kraj, Škroupova 1760/18, Jižní Předměstí, 30100 Plzeň Správa a údržba silnic Plzeňského kraje, příspěvková organizace, Koterovská 462/162, Koterov, 32600 Plzeň
17	476/17	311	311	0	-	635	ostatní plocha	Plzeňský kraj, Škroupova 1760/18, Jižní Předměstí, 30100 Plzeň Správa a údržba silnic Plzeňského kraje, příspěvková organizace, Koterovská 462/162, Koterov, 32600 Plzeň
18	476/18	253	253	0	-	635	vodní plocha	Plzeňský kraj, Škroupova 1760/18, Jižní Předměstí, 30100 Plzeň Správa a údržba silnic Plzeňského kraje, příspěvková organizace, Koterovská 462/162, Koterov, 32600 Plzeň
19	476/19	321	321	0	-	635	ostatní plocha	Plzeňský kraj, Škroupova 1760/18, Jižní Předměstí, 30100 Plzeň Správa a údržba silnic Plzeňského kraje, příspěvková organizace, Koterovská 462/162, Koterov, 32600 Plzeň
20	476/20	98	98	0	-	635	ostatní plocha	Plzeňský kraj, Škroupova 1760/18, Jižní Předměstí, 30100 Plzeň Správa a údržba silnic Plzeňského kraje, příspěvková organizace, Koterovská 462/162, Koterov, 32600 Plzeň
21	476/21	438	438	0	-	635	ostatní plocha	Plzeňský kraj, Škroupova 1760/18, Jižní Předměstí, 30100 Plzeň Správa a údržba silnic Plzeňského kraje, příspěvková organizace, Koterovská 462/162, Koterov, 32600 Plzeň
22	476/22	18	18	0	-	635	ostatní plocha	Plzeňský kraj, Škroupova 1760/18, Jižní Předměstí, 30100 Plzeň Správa a údržba silnic Plzeňského kraje, příspěvková organizace, Koterovská 462/162, Koterov, 32600 Plzeň
23	476/23	62	62	0	-	635	ostatní plocha	Plzeňský kraj, Škroupova 1760/18, Jižní Předměstí, 30100 Plzeň Správa a údržba silnic Plzeňského kraje, příspěvková organizace, Koterovská 462/162, Koterov, 32600 Plzeň
24	476/24	4	4	0	-	635	ostatní plocha	Plzeňský kraj, Škroupova 1760/18, Jižní Předměstí, 30100 Plzeň Správa a údržba silnic Plzeňského kraje, příspěvková organizace, Koterovská 462/162, Koterov, 32600 Plzeň
25	476/25	155	155	0	-	635	ostatní plocha	Plzeňský kraj, Škroupova 1760/18, Jižní Předměstí, 30100 Plzeň Správa a údržba silnic Plzeňského kraje, příspěvková organizace, Koterovská 462/162, Koterov, 32600 Plzeň
26	72/2	5 078	0	20	ZPF	635	trvalý travní porost	Plzeňský kraj, Škroupova 1760/18, Jižní Předměstí, 30100 Plzeň Správa a údržba silnic Plzeňského kraje, příspěvková organizace, Koterovská 462/162, Koterov, 32600 Plzeň



ZÁBORY STAVBY    Přeložka silnice II/187 Čihaň-Kolinec

27	85	1 819	0	38	ZPF	635	trvalý travní porost	Plzeňský kraj, Škroupova 1760/18, Jižní Předměstí, 30100 Plzeň <i>Správa a údržba silnic Plzeňského kraje, příspěvková organizace, Koterovská 462/162, Koterov, 32600 Plzeň</i>
28	460/1	7 316	0	25	-	635	ostatní plocha	Plzeňský kraj, Škroupova 1760/18, Jižní Předměstí, 30100 Plzeň <i>Správa a údržba silnic Plzeňského kraje, příspěvková organizace, Koterovská 462/162, Koterov, 32600 Plzeň</i>
29	53/2	649	0	649	ZPF	626	orná půda	Zemědělské obchodní družstvo Kolinec, č. p. 295, 34142 Kolinec
CELKEM			21 079 m2	732 m2	=>		21 811 m2	ZÁBORY CELKEM
Z TOHO ZPF			18 792 m2	707 m2	=>		19 499 m2	ZPF CELKEM

**ZÁBORY STAVBY    Přeložka silnice II/187 Čihaň-Kolinec**

**k.ú. Vlčkovice u Kolince [668451]**

položka	číslo parcely	celková výměra	zábor stavby	dočasný zábor	ochrana	LV	Druh pozemku	vlastník
č.	č.p.	m <sup>2</sup>	m <sup>2</sup>	m <sup>2</sup>	-	-	typ	-
1	513/1 GP 525/30+525/35	5 702	1 991		-	709	ostatní plocha	Plzeňský kraj, Škroupova 1760/18, Jižní Předměstí, 30100 Plzeň <i>Správa a údržba silnic Plzeňského kraje, příspěvková organizace, Koterovská 462/162, Koterov, 32600 Plzeň</i>
2	513/2 GP 525/1	14 051	13 957		-	709	ostatní plocha	Plzeňský kraj, Škroupova 1760/18, Jižní Předměstí, 30100 Plzeň <i>Správa a údržba silnic Plzeňského kraje, příspěvková organizace, Koterovská 462/162, Koterov, 32600 Plzeň</i>
3	525/2	1 141	1 141		ZPF	709	orná půda	Plzeňský kraj, Škroupova 1760/18, Jižní Předměstí, 30100 Plzeň <i>Správa a údržba silnic Plzeňského kraje, příspěvková organizace, Koterovská 462/162, Koterov, 32600 Plzeň</i>
4	525/3	42	42		ZPF	716	orná půda	Česká republika Plzeňský kraj, Škroupova 1760/18, Jižní Předměstí, 30100 Plzeň <i>Správa a údržba silnic Plzeňského kraje, příspěvková organizace, Koterovská 462/162, Koterov, 32600 Plzeň</i>
5	525/4	1 018	1 018		ZPF	709	orná půda	Plzeňský kraj, Škroupova 1760/18, Jižní Předměstí, 30100 Plzeň <i>Správa a údržba silnic Plzeňského kraje, příspěvková organizace, Koterovská 462/162, Koterov, 32600 Plzeň</i>
6	525/5	279	279		-	709	ostatní plocha	Plzeňský kraj, Škroupova 1760/18, Jižní Předměstí, 30100 Plzeň <i>Správa a údržba silnic Plzeňského kraje, příspěvková organizace, Koterovská 462/162, Koterov, 32600 Plzeň</i>
7	525/6	282	282		-	709	ostatní plocha	Plzeňský kraj, Škroupova 1760/18, Jižní Předměstí, 30100 Plzeň <i>Správa a údržba silnic Plzeňského kraje, příspěvková organizace, Koterovská 462/162, Koterov, 32600 Plzeň</i>
8	525/7	303	303		ZPF	709	trvalý travní porost	Plzeňský kraj, Škroupova 1760/18, Jižní Předměstí, 30100 Plzeň <i>Správa a údržba silnic Plzeňského kraje, příspěvková organizace, Koterovská 462/162, Koterov, 32600 Plzeň</i>
9	525/61	102	102		ZPF	709	trvalý travní porost	Plzeňský kraj, Škroupova 1760/18, Jižní Předměstí, 30100 Plzeň <i>Správa a údržba silnic Plzeňského kraje, příspěvková organizace, Koterovská 462/162, Koterov, 32600 Plzeň</i>
10	525/60	45	45		-	709	ostatní plocha	Plzeňský kraj, Škroupova 1760/18, Jižní Předměstí, 30100 Plzeň <i>Správa a údržba silnic Plzeňského kraje, příspěvková organizace, Koterovská 462/162, Koterov, 32600 Plzeň</i>
11	525/59	64	64		-	709	ostatní plocha	Plzeňský kraj, Škroupova 1760/18, Jižní Předměstí, 30100 Plzeň <i>Správa a údržba silnic Plzeňského kraje, příspěvková organizace, Koterovská 462/162, Koterov, 32600 Plzeň</i>
12	525/8	244	244		ZPF	709	trvalý travní porost	Plzeňský kraj, Škroupova 1760/18, Jižní Předměstí, 30100 Plzeň <i>Správa a údržba silnic Plzeňského kraje, příspěvková organizace, Koterovská 462/162, Koterov, 32600 Plzeň</i>
13	525/9	305	305		-	709	ostatní plocha	Plzeňský kraj, Škroupova 1760/18, Jižní Předměstí, 30100 Plzeň <i>Správa a údržba silnic Plzeňského kraje, příspěvková organizace, Koterovská 462/162, Koterov, 32600 Plzeň</i>
14	525/10	175	175		-	709	ostatní plocha	Plzeňský kraj, Škroupova 1760/18, Jižní Předměstí, 30100 Plzeň <i>Správa a údržba silnic Plzeňského kraje, příspěvková organizace, Koterovská 462/162, Koterov, 32600 Plzeň</i>
15	525/11	53	53		-	709	ostatní plocha	Plzeňský kraj, Škroupova 1760/18, Jižní Předměstí, 30100 Plzeň <i>Správa a údržba silnic Plzeňského kraje, příspěvková organizace, Koterovská 462/162, Koterov, 32600 Plzeň</i>
16	525/12	161	161		-	709	ostatní plocha	Plzeňský kraj, Škroupova 1760/18, Jižní Předměstí, 30100 Plzeň <i>Správa a údržba silnic Plzeňského kraje, příspěvková organizace, Koterovská 462/162, Koterov, 32600 Plzeň</i>
17	524	6	6		-	10002	ostatní plocha	Česká republika Státní pozemkový úřad, Husinecká 1024/11a, Žižkov, 13000 Praha 3 <i>Výhled: SÚS Plzeňského kraje, příspěvková organizace, Koterovská 462/162, Koterov, 32600 Plzeň</i>
18	26/30 GP 525/13	95	89		-	709	ostatní plocha	Plzeňský kraj, Škroupova 1760/18, Jižní Předměstí, 30100 Plzeň <i>Správa a údržba silnic Plzeňského kraje, příspěvková organizace, Koterovská 462/162, Koterov, 32600 Plzeň</i>
19	525/14	527	527		-	709	ostatní plocha	Plzeňský kraj, Škroupova 1760/18, Jižní Předměstí, 30100 Plzeň <i>Správa a údržba silnic Plzeňského kraje, příspěvková organizace, Koterovská 462/162, Koterov, 32600 Plzeň</i>
20	525/15	149	149		-	709	ostatní plocha	Plzeňský kraj, Škroupova 1760/18, Jižní Předměstí, 30100 Plzeň <i>Správa a údržba silnic Plzeňského kraje, příspěvková organizace, Koterovská 462/162, Koterov, 32600 Plzeň</i>
21	525/16	80	80		-	709	ostatní plocha	Plzeňský kraj, Škroupova 1760/18, Jižní Předměstí, 30100 Plzeň <i>Správa a údržba silnic Plzeňského kraje, příspěvková organizace, Koterovská 462/162, Koterov, 32600 Plzeň</i>
22	525/18	5 699	5 699		ZPF	709	orná půda	Plzeňský kraj, Škroupova 1760/18, Jižní Předměstí, 30100 Plzeň <i>Správa a údržba silnic Plzeňského kraje, příspěvková organizace, Koterovská 462/162, Koterov, 32600 Plzeň</i>
23	525/19	2 303	2 303		ZPF	709	orná půda	Plzeňský kraj, Škroupova 1760/18, Jižní Předměstí, 30100 Plzeň <i>Správa a údržba silnic Plzeňského kraje, příspěvková organizace, Koterovská 462/162, Koterov, 32600 Plzeň</i>
24	525/20	1 394	1 394		ZPF	709	orná půda	Plzeňský kraj, Škroupova 1760/18, Jižní Předměstí, 30100 Plzeň <i>Správa a údržba silnic Plzeňského kraje, příspěvková organizace, Koterovská 462/162, Koterov, 32600 Plzeň</i>
25	525/21	1 534	1 534		ZPF	709	orná půda	Plzeňský kraj, Škroupova 1760/18, Jižní Předměstí, 30100 Plzeň <i>Správa a údržba silnic Plzeňského kraje, příspěvková organizace, Koterovská 462/162, Koterov, 32600 Plzeň</i>

k.ú. Vlčkovice u Kolince [668451]

položka	číslo parcely	celková výměra	zábor stavby	dočasný zábor	ochrana	LV	Druh pozemku	vlastník
č.	č.p.	m <sup>2</sup>	m <sup>2</sup>	m <sup>2</sup>	-	-	typ	-
26	525/22	235	235		ZPF	709	orná půda	Plzeňský kraj, Škroupova 1760/18, Jižní Předměstí, 30100 Plzeň <i>Správa a údržba silnic Plzeňského kraje, příspěvková organizace, Koterovská 462/162, Koterov, 32600 Plzeň</i>
27	525/23	2 326	2 326		ZPF	709	orná půda	Plzeňský kraj, Škroupova 1760/18, Jižní Předměstí, 30100 Plzeň <i>Správa a údržba silnic Plzeňského kraje, příspěvková organizace, Koterovská 462/162, Koterov, 32600 Plzeň</i>
28	525/24	86	86		ZPF	709	orná půda	Plzeňský kraj, Škroupova 1760/18, Jižní Předměstí, 30100 Plzeň <i>Správa a údržba silnic Plzeňského kraje, příspěvková organizace, Koterovská 462/162, Koterov, 32600 Plzeň</i>
29	525/25	3	3		ZPF	709	orná půda	Plzeňský kraj, Škroupova 1760/18, Jižní Předměstí, 30100 Plzeň <i>Správa a údržba silnic Plzeňského kraje, příspěvková organizace, Koterovská 462/162, Koterov, 32600 Plzeň</i>
30	525/26	4	4		ZPF	709	orná půda	Plzeňský kraj, Škroupova 1760/18, Jižní Předměstí, 30100 Plzeň <i>Správa a údržba silnic Plzeňského kraje, příspěvková organizace, Koterovská 462/162, Koterov, 32600 Plzeň</i>
31	525/27	1 160	1 160		ZPF	709	orná půda	Plzeňský kraj, Škroupova 1760/18, Jižní Předměstí, 30100 Plzeň <i>Správa a údržba silnic Plzeňského kraje, příspěvková organizace, Koterovská 462/162, Koterov, 32600 Plzeň</i>
32	525/28	306	306		ZPF	709	orná půda	Plzeňský kraj, Škroupova 1760/18, Jižní Předměstí, 30100 Plzeň <i>Správa a údržba silnic Plzeňského kraje, příspěvková organizace, Koterovská 462/162, Koterov, 32600 Plzeň</i>
33	525/29	391	391		ZPF	709	orná půda	Plzeňský kraj, Škroupova 1760/18, Jižní Předměstí, 30100 Plzeň <i>Správa a údržba silnic Plzeňského kraje, příspěvková organizace, Koterovská 462/162, Koterov, 32600 Plzeň</i>
34	525/31	108	108		-	709	vodní plocha	Plzeňský kraj, Škroupova 1760/18, Jižní Předměstí, 30100 Plzeň <i>Správa a údržba silnic Plzeňského kraje, příspěvková organizace, Koterovská 462/162, Koterov, 32600 Plzeň</i>
35	525/32	41	41		-	709	vodní plocha	Plzeňský kraj, Škroupova 1760/18, Jižní Předměstí, 30100 Plzeň <i>Správa a údržba silnic Plzeňského kraje, příspěvková organizace, Koterovská 462/162, Koterov, 32600 Plzeň</i>
36	161/49 GP 525/33	186	127		-	10002	vodní plocha	Česká republika Státní pozemkový úřad, Husinecká 1024/11a, Žižkov, 13000 Praha 3 <i>Výhled: SÚS Plzeňského kraje, příspěvková organizace, Koterovská 462/162, Koterov, 32600 Plzeň</i>
37	525/34	174	174		ZPF	709	orná půda	Plzeňský kraj, Škroupova 1760/18, Jižní Předměstí, 30100 Plzeň <i>Správa a údržba silnic Plzeňského kraje, příspěvková organizace, Koterovská 462/162, Koterov, 32600 Plzeň</i>
38	525/36	115	115		ZPF	709	orná půda	Plzeňský kraj, Škroupova 1760/18, Jižní Předměstí, 30100 Plzeň <i>Správa a údržba silnic Plzeňského kraje, příspěvková organizace, Koterovská 462/162, Koterov, 32600 Plzeň</i>
39	499 GP 525/37	1 601	32		-	10002	ostatní plocha	Česká republika Státní pozemkový úřad, Husinecká 1024/11a, Žižkov, 13000 Praha 3 <i>Výhled: SÚS Plzeňského kraje, příspěvková organizace, Koterovská 462/162, Koterov, 32600 Plzeň</i>
40	525/38	77	77		-	709	ostatní plocha	Plzeňský kraj, Škroupova 1760/18, Jižní Předměstí, 30100 Plzeň <i>Správa a údržba silnic Plzeňského kraje, příspěvková organizace, Koterovská 462/162, Koterov, 32600 Plzeň</i>
41	26/22 GP 525/39	382	178		-	709	vodní plocha	Plzeňský kraj, Škroupova 1760/18, Jižní Předměstí, 30100 Plzeň <i>Správa a údržba silnic Plzeňského kraje, příspěvková organizace, Koterovská 462/162, Koterov, 32600 Plzeň</i>
42	26/29 GP 525/40	2 014	71		-	706	vodní plocha	Česká republika Povodí Vltavy, státní podnik, Holečkova 3178/8, Smíchov, 15000 Praha 5 <i>Výhled: SÚS Plzeňského kraje, příspěvková organizace, Koterovská 462/162, Koterov, 32600 Plzeň</i>
43	513/4 GP 525/65	506	506		ZPF	709	trvalý travní porost	Plzeňský kraj, Škroupova 1760/18, Jižní Předměstí, 30100 Plzeň <i>Správa a údržba silnic Plzeňského kraje, příspěvková organizace, Koterovská 462/162, Koterov, 32600 Plzeň</i>
44	525/41	637	637		ZPF	709	trvalý travní porost	Plzeňský kraj, Škroupova 1760/18, Jižní Předměstí, 30100 Plzeň <i>Správa a údržba silnic Plzeňského kraje, příspěvková organizace, Koterovská 462/162, Koterov, 32600 Plzeň</i>
45	525/42	212	212		ZPF	709	trvalý travní porost	Plzeňský kraj, Škroupova 1760/18, Jižní Předměstí, 30100 Plzeň <i>Správa a údržba silnic Plzeňského kraje, příspěvková organizace, Koterovská 462/162, Koterov, 32600 Plzeň</i>
46	525/43	61	61		-	709	vodní plocha	Plzeňský kraj, Škroupova 1760/18, Jižní Předměstí, 30100 Plzeň <i>Správa a údržba silnic Plzeňského kraje, příspěvková organizace, Koterovská 462/162, Koterov, 32600 Plzeň</i>
47	525/44	239	239		ZPF	709	trvalý travní porost	Plzeňský kraj, Škroupova 1760/18, Jižní Předměstí, 30100 Plzeň <i>Správa a údržba silnic Plzeňského kraje, příspěvková organizace, Koterovská 462/162, Koterov, 32600 Plzeň</i>
48	525/45	498	498		ZPF	709	trvalý travní porost	Plzeňský kraj, Škroupova 1760/18, Jižní Předměstí, 30100 Plzeň <i>Správa a údržba silnic Plzeňského kraje, příspěvková organizace, Koterovská 462/162, Koterov, 32600 Plzeň</i>
49	26/17 GP 525/46	518	53		-	709	vodní plocha	Česká republika Povodí Vltavy, státní podnik, Holečkova 3178/8, Smíchov, 15000 Praha 5 <i>Výhled: SÚS Plzeňského kraje, příspěvková organizace, Koterovská 462/162, Koterov, 32600 Plzeň</i>

ZÁBORY STAVBY    Přeložka silnice II/187 Čihaň-Kolinec

k.ú. Vlčkovice u Kolince [668451]

položka	číslo parcely	celková výměra	zábor stavby	dočasný zábor	ochrana	LV	Druh pozemku	vlastník
č.	č.p.	m <sup>2</sup>	m <sup>2</sup>	m <sup>2</sup>	-	-	typ	-
50	525/47	801	801		ZPF	709	trvalý travní porost	Plzeňský kraj, Škroupova 1760/18, Jižní Předměstí, 30100 Plzeň <i>Správa a údržba silnic Plzeňského kraje, příspěvková organizace, Koterovská 462/162, Koterov, 32600 Plzeň</i>
51	513/6 GP 525/62	38	38		ZPF	709	trvalý travní porost	Plzeňský kraj, Škroupova 1760/18, Jižní Předměstí, 30100 Plzeň <i>Správa a údržba silnic Plzeňského kraje, příspěvková organizace, Koterovská 462/162, Koterov, 32600 Plzeň</i>
52	525/53	163	163		-	709	ostatní plocha	Plzeňský kraj, Škroupova 1760/18, Jižní Předměstí, 30100 Plzeň <i>Správa a údržba silnic Plzeňského kraje, příspěvková organizace, Koterovská 462/162, Koterov, 32600 Plzeň</i>
53	525/54	288	288		ZPF	709	trvalý travní porost	Plzeňský kraj, Škroupova 1760/18, Jižní Předměstí, 30100 Plzeň <i>Správa a údržba silnic Plzeňského kraje, příspěvková organizace, Koterovská 462/162, Koterov, 32600 Plzeň</i>
54	525/55	89	89		ZPF	709	trvalý travní porost	Plzeňský kraj, Škroupova 1760/18, Jižní Předměstí, 30100 Plzeň <i>Správa a údržba silnic Plzeňského kraje, příspěvková organizace, Koterovská 462/162, Koterov, 32600 Plzeň</i>
55	513/8 GP 525/57	14	14		-	10002	ostatní plocha	Česká republika Státní pozemkový úřad, Husinecká 1024/11a, Žižkov, 13000 Praha 3 <i>Výhled: SÚS Plzeňského kraje, příspěvková organizace, Koterovská 462/162, Koterov, 32600 Plzeň</i>
56	525/56	83	83		ZPF	709	trvalý travní porost	Plzeňský kraj, Škroupova 1760/18, Jižní Předměstí, 30100 Plzeň <i>Správa a údržba silnic Plzeňského kraje, příspěvková organizace, Koterovská 462/162, Koterov, 32600 Plzeň</i>
57	525/58	75	75		ZPF	709	trvalý travní porost	Plzeňský kraj, Škroupova 1760/18, Jižní Předměstí, 30100 Plzeň <i>Správa a údržba silnic Plzeňského kraje, příspěvková organizace, Koterovská 462/162, Koterov, 32600 Plzeň</i>
58	525/64	255	255		ZPF	709	trvalý travní porost	Plzeňský kraj, Škroupova 1760/18, Jižní Předměstí, 30100 Plzeň <i>Správa a údržba silnic Plzeňského kraje, příspěvková organizace, Koterovská 462/162, Koterov, 32600 Plzeň</i>
59	525/66	241	241		ZPF	709	orná půda	Plzeňský kraj, Škroupova 1760/18, Jižní Předměstí, 30100 Plzeň <i>Správa a údržba silnic Plzeňského kraje, příspěvková organizace, Koterovská 462/162, Koterov, 32600 Plzeň</i>
CELKEM			41 630 m2	0 m2	=>		41 630 m2	ZÁBORY CELKEM
Z TOHO ZPF			22 542 m2	0 m2	=>		22 542 m2	ZPF CELKEM



ZÁBORY STAVBY    Přeložka silnice II/187 Čihaň-Kolinec

k.ú. Kolinec [668419]

položka	číslo parcely	celková výměra	zábor stavby	dočasný zábor	ochrana	LV	Druh pozemku	vlastník
č.	č.p.	m <sup>2</sup>	m <sup>2</sup>	m <sup>2</sup>	-	-	typ	-
1	976/1	2 475	2475		ZPF	636	orná půda	Plzeňský kraj, Škroupova 1760/18, Jižní Předměstí, 30100 Plzeň <i>Správa a údržba silnic Plzeňského kraje, příspěvková organizace, Koterovská 462/162, Koterov, 32600 Plzeň</i>
2	976/3	310	310		-	636	ostatní plocha	Plzeňský kraj, Škroupova 1760/18, Jižní Předměstí, 30100 Plzeň <i>Správa a údržba silnic Plzeňského kraje, příspěvková organizace, Koterovská 462/162, Koterov, 32600 Plzeň</i>
3	976/4	35	35		ZPF	636	trvalý travní porost	Plzeňský kraj, Škroupova 1760/18, Jižní Předměstí, 30100 Plzeň <i>Správa a údržba silnic Plzeňského kraje, příspěvková organizace, Koterovská 462/162, Koterov, 32600 Plzeň</i>
4	976/5	24	24		ZPF	636	trvalý travní porost	Plzeňský kraj, Škroupova 1760/18, Jižní Předměstí, 30100 Plzeň <i>Správa a údržba silnic Plzeňského kraje, příspěvková organizace, Koterovská 462/162, Koterov, 32600 Plzeň</i>
5	976/6	16	16		-	636	ostatní plocha	Plzeňský kraj, Škroupova 1760/18, Jižní Předměstí, 30100 Plzeň <i>Správa a údržba silnic Plzeňského kraje, příspěvková organizace, Koterovská 462/162, Koterov, 32600 Plzeň</i>
6	976/7	9	9		-	636	ostatní plocha	Plzeňský kraj, Škroupova 1760/18, Jižní Předměstí, 30100 Plzeň <i>Správa a údržba silnic Plzeňského kraje, příspěvková organizace, Koterovská 462/162, Koterov, 32600 Plzeň</i>
7	976/8	18	18		-	636	ostatní plocha	Plzeňský kraj, Škroupova 1760/18, Jižní Předměstí, 30100 Plzeň <i>Správa a údržba silnic Plzeňského kraje, příspěvková organizace, Koterovská 462/162, Koterov, 32600 Plzeň</i>
8	976/9	1 329	1329		ZPF	636	orná půda	Plzeňský kraj, Škroupova 1760/18, Jižní Předměstí, 30100 Plzeň <i>Správa a údržba silnic Plzeňského kraje, příspěvková organizace, Koterovská 462/162, Koterov, 32600 Plzeň</i>
9	976/10	2 990	2990		-	636	ostatní plocha	Plzeňský kraj, Škroupova 1760/18, Jižní Předměstí, 30100 Plzeň <i>Správa a údržba silnic Plzeňského kraje, příspěvková organizace, Koterovská 462/162, Koterov, 32600 Plzeň</i>
10	976/11	2 547	2547		-	636	ostatní plocha	Plzeňský kraj, Škroupova 1760/18, Jižní Předměstí, 30100 Plzeň <i>Správa a údržba silnic Plzeňského kraje, příspěvková organizace, Koterovská 462/162, Koterov, 32600 Plzeň</i>
11	976/12	320	320		ZPF	636	orná půda	Plzeňský kraj, Škroupova 1760/18, Jižní Předměstí, 30100 Plzeň <i>Správa a údržba silnic Plzeňského kraje, příspěvková organizace, Koterovská 462/162, Koterov, 32600 Plzeň</i>
12	976/13	78	78		ZPF	636	orná půda	Plzeňský kraj, Škroupova 1760/18, Jižní Předměstí, 30100 Plzeň <i>Správa a údržba silnic Plzeňského kraje, příspěvková organizace, Koterovská 462/162, Koterov, 32600 Plzeň</i>
13	976/14	443	443		ZPF	443	orná půda	Plzeňský kraj, Škroupova 1760/18, Jižní Předměstí, 30100 Plzeň <i>Správa a údržba silnic Plzeňského kraje, příspěvková organizace, Koterovská 462/162, Koterov, 32600 Plzeň</i>
14	976/15	261	261		ZPF	636	orná půda	Plzeňský kraj, Škroupova 1760/18, Jižní Předměstí, 30100 Plzeň <i>Správa a údržba silnic Plzeňského kraje, příspěvková organizace, Koterovská 462/162, Koterov, 32600 Plzeň</i>
15	976/16	198	198		ZPF	869	trvalý travní porost	Plzeňský kraj, Škroupova 1760/18, Jižní Předměstí, 30100 Plzeň <i>Správa a údržba silnic Plzeňského kraje, příspěvková organizace, Koterovská 462/162, Koterov, 32600 Plzeň</i>
16	432/54 GP 976/17	720	22		-	10002	vodní plocha	Česká republika Státní pozemkový úřad, Husinecká 1024/11a, Žižkov, 13000 Praha 3 <i>Výhled: SÚS Plzeňského kraje, příspěvková organizace, Koterovská 462/162, Koterov, 32600 Plzeň</i>
17	976/18	173	173		ZPF	636	orná půda	Městys Kolinec, č. p. 28, 34142 Kolinec <i>Výhled: SÚS Plzeňského kraje, příspěvková organizace, Koterovská 462/162, Koterov, 32600 Plzeň</i>
18	884 GP 976/2	524	463		-	641	vodní plocha	Česká republika <i>Povodí Vltavy, státní podnik, Holečkova 3178/8, Smíchov, 15000 Praha 5</i>
19	878/1	5 750	74	13	-	636	ostatní plocha	Plzeňský kraj, Škroupova 1760/18, Jižní Předměstí, 30100 Plzeň <i>Správa a údržba silnic Plzeňského kraje, příspěvková organizace, Koterovská 462/162, Koterov, 32600 Plzeň</i>
CELKEM			11 785 m2	13 m2	=>		11 798 m2	ZÁBORY CELKEM
Z TOHO ZPF			5 336 m2	0 m2	=>		5 336 m2	ZPF CELKEM



## Informace o pozemku

Parcelní číslo:	<a href="#">1164/1</a>
Obec:	<a href="#">Číhaň [542024]</a>
Katastrální území:	<a href="#">Číhaň [623571]</a>
Číslo LV:	<a href="#">408</a>
Výměra [m <sup>2</sup> ]:	46749
Typ parcely:	Parcela katastru nemovitostí
Mapový list:	KMD
Určení výměry:	Graficky nebo v digitalizované mapě
Způsob využití:	silnice
Druh pozemku:	ostatní plocha



## Vlastníci, jiní oprávnění

Vlastnické právo	Podíl
Plzeňský kraj, Škroupova 1760/18, Jižní Předměstí, 30100 Plzeň	
Hospodaření se svěřeným majetkem kraje	Podíl
Správa a údržba silnic Plzeňského kraje, příspěvková organizace, Koterovská 462/162, Koterov, 32600 Plzeň	

## Způsob ochrany nemovitosti

Nejsou evidovány žádné způsoby ochrany.

## Seznam BPEJ

Parcela nemá evidované BPEJ.

## Omezení vlastnického práva

Typ
Věcné břemeno vedení
Věcné břemeno zřizování a provozování vedení

## Jiné zápisy

Nejsou evidovány žádné jiné zápisy.

Řízení, v rámci kterých byl k nemovitosti zapsán cenový údaj

Nemovitost je v územním obvodu, kde státní správu katastru nemovitostí ČR vykonává [Katastrální úřad pro Plzeňský kraj, Katastrální pracoviště Klatovy](#)

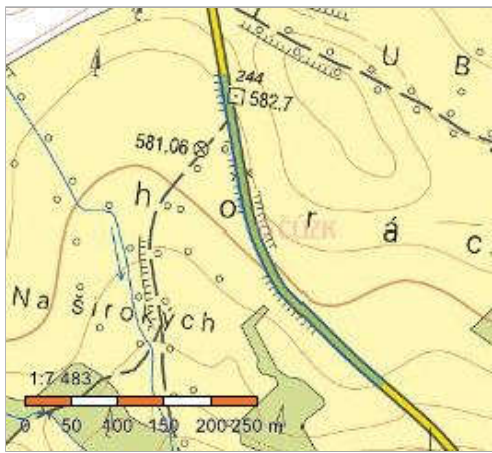
Zobrazené údaje mají informativní charakter. Platnost k 04.06.2019 07:00:02.

© 2004 - 2019 [Český úřad zeměměřický a katastrální](#), [Pod sídlištěm 1800/9, Kobyličky, 18211 Praha 8](#)  
Podání určená katastrálním úřadům a pracovištím zasílejte přímo na [jejich e-mail adresu](#).

Verze aplikace: 5.5.5 build 0

Informace o pozemku

Parcelní číslo:	<a href="#">1280/1</a>
Obec:	<a href="#">Číhaň [542024]</a>
Katastrální území:	<a href="#">Číhaň [623571]</a>
Číslo LV:	<a href="#">408</a>
Výměra [m²]:	3913
Typ parcely:	Parcela katastru nemovitostí
Mapový list:	KMD
Určení výměry:	Graficky nebo v digitalizované mapě
Způsob využití:	silnice
Druh pozemku:	ostatní plocha



Vlastníci, jiní oprávnění

Vlastnické právo	Podíl
Plzeňský kraj, Škroupova 1760/18, Jižní Předměstí, 30100 Plzeň	
Hospodaření se svěřeným majetkem kraje	Podíl
Správa a údržba silnic Plzeňského kraje, příspěvková organizace, Koterovská 462/162, Koterov, 32600 Plzeň	

Způsob ochrany nemovitosti

Nejsou evidovány žádné způsoby ochrany.

Seznam BPEJ

Parcela nemá evidované BPEJ.

Omezení vlastnického práva

Nejsou evidována žádná omezení.

Jiné zápisy

Nejsou evidovány žádné jiné zápisy.

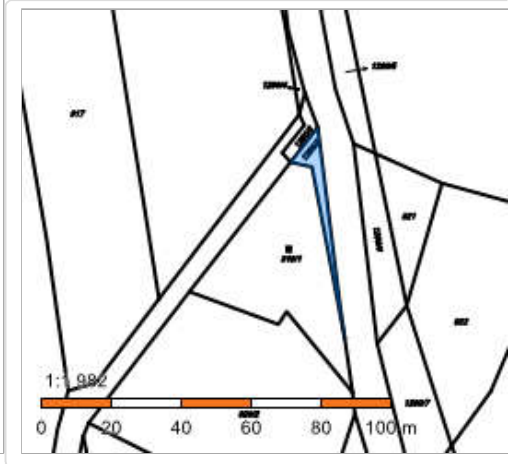
Řízení, v rámci kterých byl k nemovitosti zapsán cenový údaj

Nemovitost je v územním obvodu, kde státní správu katastru nemovitostí ČR vykonává [Katastrální úřad pro Plzeňský kraj, Katastrální pracoviště Klatovy](#)

Zobrazené údaje mají informativní charakter. Platnost k 04.06.2019 07:00:02.

## Informace o pozemku

Parcelní číslo:	<a href="#">1280/2</a>
Obec:	<a href="#">Číhaň [542024]</a>
Katastrální území:	<a href="#">Číhaň [623571]</a>
Číslo LV:	<a href="#">408</a>
Výměra [m <sup>2</sup> ]:	121
Typ parcely:	Parcela katastru nemovitostí
Mapový list:	KMD
Určení výměry:	Graficky nebo v digitalizované mapě
Druh pozemku:	trvalý travní porost



## Vlastníci, jiní oprávnění

Vlastnické právo	Podíl
Plzeňský kraj, Škroupova 1760/18, Jižní Předměstí, 30100 Plzeň	
Hospodaření se svěřeným majetkem kraje	Podíl
Správa a údržba silnic Plzeňského kraje, příspěvková organizace, Koterovská 462/162, Koterov, 32600 Plzeň	

## Způsob ochrany nemovitosti

Název
zemědělský půdní fond

## Seznam BPEJ

BPEJ	Výměra
<a href="#">75004</a>	71
<a href="#">76701</a>	50

## Omezení vlastnického práva

Nejsou evidována žádná omezení.

## Jiné zápisy

Nejsou evidovány žádné jiné zápisy.

Řízení, v rámci kterých byl k nemovitosti zapsán cenový údaj

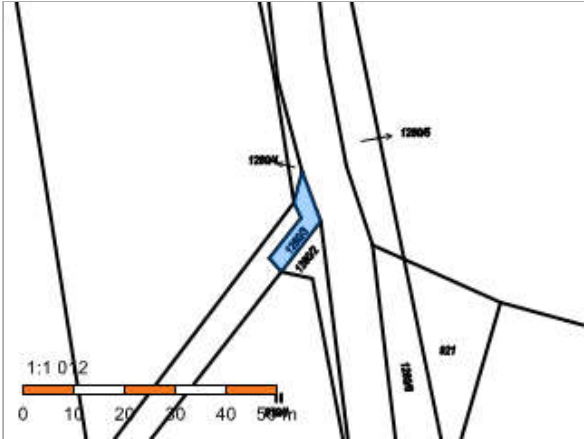
Více informací k cenovým údajům naleznete v k aplikaci.

Nemovitost je v územním obvodu, kde státní správu katastru nemovitostí ČR vykonává [Katastrální úřad pro Plzeňský kraj, Katastrální pracoviště Klatovy](#)

Zobrazené údaje mají informativní charakter. Platnost k 04.06.2019 07:00:02.

Informace o pozemku

Parcelní číslo:	<a href="#">1280/3</a>
Obec:	<a href="#">Číhaň</a> <a href="#">[542024]</a>
Katastrální území:	<a href="#">Číhaň</a> <a href="#">[623571]</a>
Číslo LV:	<a href="#">408</a>
Výměra [m²]:	62
Typ parcely:	Parcela katastru nemovitostí
Mapový list:	<a href="#">KMD</a>
Určení výměry:	Graficky nebo v digitalizované mapě
Způsob využití:	ostatní komunikace
Druh pozemku:	ostatní plocha



Vlastníci, jiní oprávnění

Vlastnické právo	Podíl
Plzeňský kraj, Škroupova 1760/18, Jižní Předměstí, 30100 Plzeň	
Hospodaření se svěřeným majetkem kraje	Podíl
Správa a údržba silnic Plzeňského kraje, příspěvková organizace, Koterovská 462/162, Koterov, 32600 Plzeň	

Způsob ochrany nemovitosti

Nejsou evidovány žádné způsoby ochrany.

Seznam BPEJ

Parcela nemá evidované BPEJ.

Omezení vlastnického práva

Nejsou evidována žádná omezení.

Jiné zápisy

Nejsou evidovány žádné jiné zápisy.

Řízení, v rámci kterých byl k nemovitosti zapsán cenový údaj

Nemovitost je v územním obvodu, kde státní správu katastru nemovitostí ČR vykonává [Katastrální úřad pro Plzeňský kraj](#), [Katastrální pracoviště Klatovy](#)

Zobrazené údaje mají informativní charakter. Platnost dat k 17.05.2024 15:00.

Informace o pozemku

Parcelní číslo:	<a href="#">1280/4</a>
Obec:	<a href="#">Číhaň</a> <a href="#">[542024]</a>
Katastrální území:	<a href="#">Číhaň</a> <a href="#">[623571]</a>
Číslo LV:	<a href="#">408</a>
Výměra [m²]:	75
Typ parcely:	Parcela katastru nemovitostí
Mapový list:	<a href="#">KMD</a>
Určení výměry:	Graficky nebo v digitalizované mapě
Druh pozemku:	trvalý travní porost



Vlastníci, jiní oprávnění

Vlastnické právo	Podíl
Plzeňský kraj, Škroupova 1760/18, Jižní Předměstí, 30100 Plzeň	
Hospodaření se svěřeným majetkem kraje	Podíl
Správa a údržba silnic Plzeňského kraje, příspěvková organizace, Koterovská 462/162, Koterov, 32600 Plzeň	

Způsob ochrany nemovitosti

Název
zemědělský půdní fond

Seznam BPEJ

BPEJ	Výměra
<a href="#">76701</a>	75

Omezení vlastnického práva

Nejsou evidována žádná omezení.

Jiné zápisy

Nejsou evidovány žádné jiné zápisy.

Řízení, v rámci kterých byl k nemovitosti zapsán cenový údaj

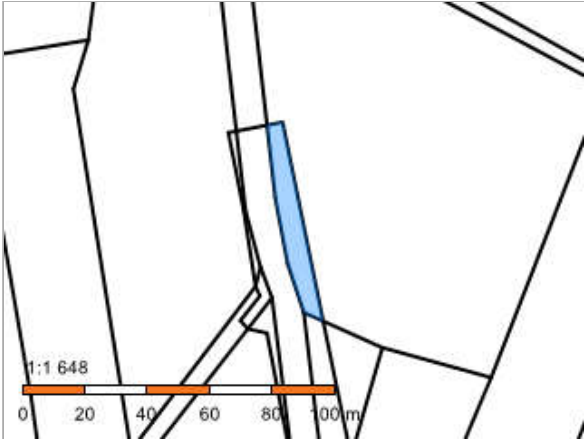
Nemovitost je v územním obvodu, kde státní správu katastru nemovitostí ČR vykonává [Katastrální úřad pro Plzeňský kraj](#), [Katastrální pracoviště Klatovy](#)

Zobrazené údaje mají informativní charakter. Platnost dat k 17.05.2024 15:00.



Informace o pozemku

Parcelní číslo:	<a href="#">1280/5</a>
Obec:	<a href="#">Číhaň</a> <a href="#">[542024]</a>
Katastrální území:	<a href="#">Číhaň</a> <a href="#">[623571]</a>
Číslo LV:	<a href="#">408</a>
Výměra [m²]:	415
Typ parcely:	Parcela katastru nemovitostí
Mapový list:	<a href="#">KMD</a>
Určení výměry:	Graficky nebo v digitalizované mapě
Druh pozemku:	orná půda



Vlastníci, jiní oprávnění

Vlastnické právo	Podíl
Plzeňský kraj, Škroupova 1760/18, Jižní Předměstí, 30100 Plzeň	
Hospodaření se svěřeným majetkem kraje	Podíl
Správa a údržba silnic Plzeňského kraje, příspěvková organizace, Koterovská 462/162, Koterov, 32600 Plzeň	

Způsob ochrany nemovitosti

Název
zemědělský půdní fond

Seznam BPEJ

BPEJ	Výměra
<a href="#">73214</a>	415

Omezení vlastnického práva

Nejsou evidována žádná omezení.

Jiné zápisy

Nejsou evidovány žádné jiné zápisy.

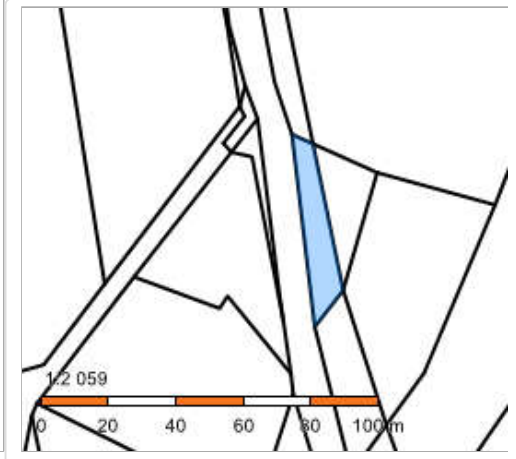
Řízení, v rámci kterých byl k nemovitosti zapsán cenový údaj

Nemovitost je v územním obvodu, kde státní správu katastru nemovitostí ČR vykonává [Katastrální úřad pro Plzeňský kraj](#), [Katastrální pracoviště Klatovy](#)

Zobrazené údaje mají informativní charakter. Platnost dat k 17.05.2024 15:00.

## Informace o pozemku

Parcelní číslo:	<a href="#">1280/6</a>
Obec:	<a href="#">Číhaň [542024]</a>
Katastrální území:	<a href="#">Číhaň [623571]</a>
Číslo LV:	<a href="#">408</a>
Výměra [m <sup>2</sup> ]:	397
Typ parcely:	Parcela katastru nemovitostí
Mapový list:	KMD
Určení výměry:	Graficky nebo v digitalizované mapě
Druh pozemku:	orná půda



## Vlastníci, jiní oprávnění

Vlastnické právo	Podíl
Plzeňský kraj, Škroupova 1760/18, Jižní Předměstí, 30100 Plzeň	
Hospodaření se svěřeným majetkem kraje	Podíl
Správa a údržba silnic Plzeňského kraje, příspěvková organizace, Koterovská 462/162, Koterov, 32600 Plzeň	

## Způsob ochrany nemovitosti

Název
zemědělský půdní fond

## Seznam BPEJ

BPEJ	Výměra
<a href="#">75004</a>	235
<a href="#">73214</a>	161

## Omezení vlastnického práva

Nejsou evidována žádná omezení.

## Jiné zápisy

Nejsou evidovány žádné jiné zápisy.

Řízení, v rámci kterých byl k nemovitosti zapsán cenový údaj

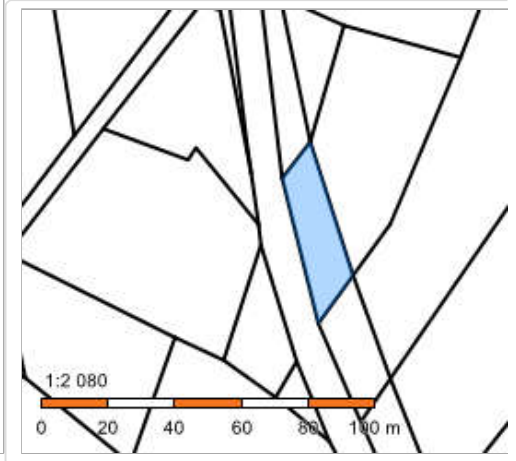
Více informací k cenovým údajům naleznete v k aplikaci.

Nemovitost je v územním obvodu, kde státní správu katastru nemovitostí ČR vykonává [Katastrální úřad pro Plzeňský kraj, Katastrální pracoviště Klatovy](#)

Zobrazené údaje mají informativní charakter. Platnost k 04.06.2019 07:00:02.

## Informace o pozemku

Parcelní číslo:	<a href="#">1280/7</a>
Obec:	<a href="#">Číhaň [542024]</a>
Katastrální území:	<a href="#">Číhaň [623571]</a>
Číslo LV:	<a href="#">408</a>
Výměra [m <sup>2</sup> ]:	539
Typ parcely:	Parcela katastru nemovitostí
Mapový list:	KMD
Určení výměry:	Graficky nebo v digitalizované mapě
Druh pozemku:	orná půda



## Vlastníci, jiní oprávnění

Vlastnické právo	Podíl
Plzeňský kraj, Škroupova 1760/18, Jižní Předměstí, 30100 Plzeň	
Hospodaření se svěřeným majetkem kraje	Podíl
Správa a údržba silnic Plzeňského kraje, příspěvková organizace, Koterovská 462/162, Koterov, 32600 Plzeň	

## Způsob ochrany nemovitosti

Název
zemědělský půdní fond

## Seznam BPEJ

BPEJ	Výměra
<a href="#">75004</a>	33
<a href="#">73214</a>	505

## Omezení vlastnického práva

Nejsou evidována žádná omezení.

## Jiné zápisy

Nejsou evidovány žádné jiné zápisy.

Řízení, v rámci kterých byl k nemovitosti zapsán cenový údaj

Více informací k cenovým údajům naleznete v k aplikaci.

Nemovitost je v územním obvodu, kde státní správu katastru nemovitostí ČR vykonává [Katastrální úřad pro Plzeňský kraj, Katastrální pracoviště Klatovy](#)

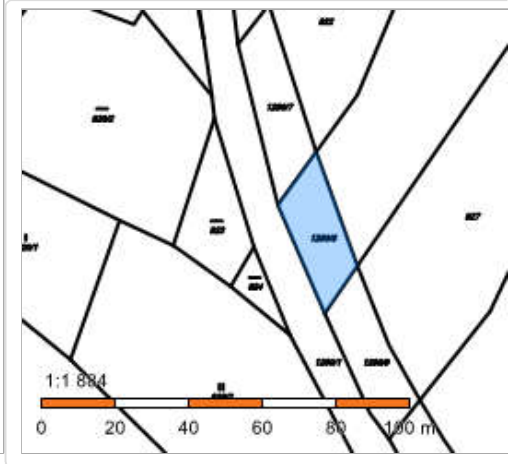
Zobrazené údaje mají informativní charakter. Platnost k 04.06.2019 07:00:02.

© 2004 - 2019 [Český úřad zeměměřický a katastrální](#), [Pod sídlištěm 1800/9, Kobyličky, 18211 Praha 8](#)  
Podání určená katastrálním úřadům a pracovištím zasílejte přímo na [jejich e-mail adresu](#).

Verze aplikace: 5.5.5 build 0

## Informace o pozemku

Parcelní číslo:	<a href="#">1280/8</a>
Obec:	<a href="#">Číhaň [542024]</a>
Katastrální území:	<a href="#">Číhaň [623571]</a>
Číslo LV:	<a href="#">408</a>
Výměra [m <sup>2</sup> ]:	449
Typ parcely:	Parcela katastru nemovitostí
Mapový list:	KMD
Určení výměry:	Graficky nebo v digitalizované mapě
Druh pozemku:	orná půda



## Vlastníci, jiní oprávnění

Vlastnické právo	Podíl
Plzeňský kraj, Škroupova 1760/18, Jižní Předměstí, 30100 Plzeň	
Hospodaření se svěřeným majetkem kraje	Podíl
Správa a údržba silnic Plzeňského kraje, příspěvková organizace, Koterovská 462/162, Koterov, 32600 Plzeň	

## Způsob ochrany nemovitosti

Název
zemědělský půdní fond

## Seznam BPEJ

BPEJ	Výměra
<a href="#">73214</a>	449

## Omezení vlastnického práva

Nejsou evidována žádná omezení.

## Jiné zápisy

Nejsou evidovány žádné jiné zápisy.

Řízení, v rámci kterých byl k nemovitosti zapsán cenový údaj

Více informací k cenovým údajům naleznete v k aplikaci.

Nemovitost je v územním obvodu, kde státní správu katastru nemovitostí ČR vykonává [Katastrální úřad pro Plzeňský kraj, Katastrální pracoviště Klatovy](#)

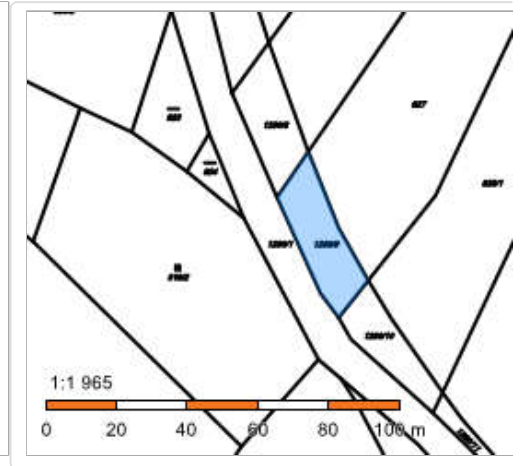
Zobrazené údaje mají informativní charakter. Platnost k 04.06.2019 07:00:02.

© 2004 - 2019 [Český úřad zeměměřický a katastrální](#), [Pod sídlištěm 1800/9, Kobylisy, 18211 Praha 8](#)  
Podání určená katastrálním úřadům a pracovištím zasílejte přímo na [jejich e-mail adresu](#).

Verze aplikace: 5.5.5 build 0

## Informace o pozemku

Parcelní číslo:	<a href="#">1280/9</a>
Obec:	<a href="#">Číhaň [542024]</a>
Katastrální území:	<a href="#">Číhaň [623571]</a>
Číslo LV:	<a href="#">408</a>
Výměra [m <sup>2</sup> ]:	500
Typ parcely:	Parcela katastru nemovitostí
Mapový list:	KMD
Určení výměry:	Graficky nebo v digitalizované mapě
Druh pozemku:	orná půda



## Vlastníci, jiní oprávnění

Vlastnické právo	Podíl
Plzeňský kraj, Škroupova 1760/18, Jižní Předměstí, 30100 Plzeň	
Hospodaření se svěřeným majetkem kraje	Podíl
Správa a údržba silnic Plzeňského kraje, příspěvková organizace, Koterovská 462/162, Koterov, 32600 Plzeň	

## Způsob ochrany nemovitosti

Název
zemědělský půdní fond

## Seznam BPEJ

BPEJ	Výměra
<a href="#">73214</a>	500

## Omezení vlastnického práva

Nejsou evidována žádná omezení.

## Jiné zápisy

Nejsou evidovány žádné jiné zápisy.

Řízení, v rámci kterých byl k nemovitosti zapsán cenový údaj

Více informací k cenovým údajům naleznete v k aplikaci.

Nemovitost je v územním obvodu, kde státní správu katastru nemovitostí ČR vykonává [Katastrální úřad pro Plzeňský kraj, Katastrální pracoviště Klatovy](#)

Zobrazené údaje mají informativní charakter. Platnost k 04.06.2019 07:00:02.

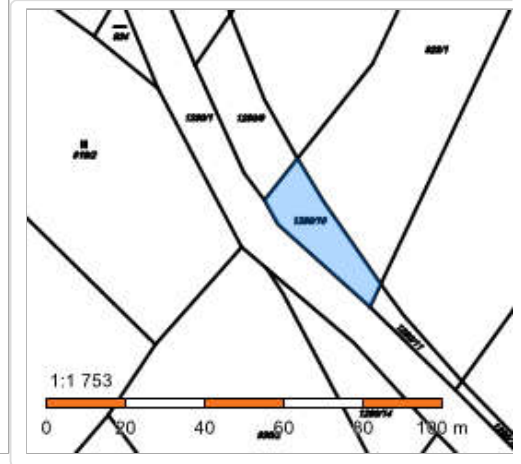
© 2004 - 2019 [Český úřad zeměměřický a katastrální](#), [Pod sídlištěm 1800/9, Kobylisy, 18211 Praha 8](#)  
Podání určená katastrálním úřadům a pracovištím zasílejte přímo na [jejich e-mail adresu](#).

Verze aplikace: 5.5.5 build 0



## Informace o pozemku

Parcelní číslo:	<a href="#">1280/10</a>
Obec:	<a href="#">Číhaň [542024]</a>
Katastrální území:	<a href="#">Číhaň [623571]</a>
Číslo LV:	<a href="#">408</a>
Výměra [m <sup>2</sup> ]:	380
Typ parcely:	Parcela katastru nemovitostí
Mapový list:	KMD
Určení výměry:	Graficky nebo v digitalizované mapě
Druh pozemku:	orná půda



## Vlastníci, jiní oprávnění

Vlastnické právo	Podíl
Plzeňský kraj, Škroupova 1760/18, Jižní Předměstí, 30100 Plzeň	
Hospodaření se svěřeným majetkem kraje	Podíl
Správa a údržba silnic Plzeňského kraje, příspěvková organizace, Koterovská 462/162, Koterov, 32600 Plzeň	

## Způsob ochrany nemovitosti

Název
zemědělský půdní fond

## Seznam BPEJ

BPEJ	Výměra
<a href="#">73214</a>	380

## Omezení vlastnického práva

Nejsou evidována žádná omezení.

## Jiné zápisy

Nejsou evidovány žádné jiné zápisy.

Řízení, v rámci kterých byl k nemovitosti zapsán cenový údaj

Více informací k cenovým údajům naleznete v k aplikaci.

Nemovitost je v územním obvodu, kde státní správu katastru nemovitostí ČR vykonává [Katastrální úřad pro Plzeňský kraj, Katastrální pracoviště Klatovy](#)

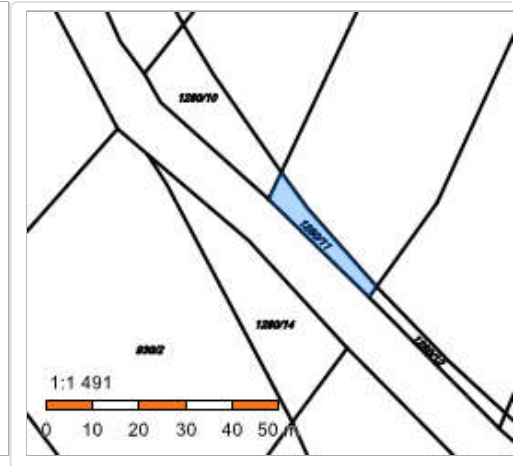
Zobrazené údaje mají informativní charakter. Platnost k 04.06.2019 07:00:02.

© 2004 - 2019 [Český úřad zeměměřický a katastrální](#), [Pod sídlištěm 1800/9, Kobyličky, 18211 Praha 8](#)  
Podání určená katastrálním úřadům a pracovištím zasílejte přímo na [jejich e-mail adresu](#).

Verze aplikace: 5.5.5 build 0

## Informace o pozemku

Parcelní číslo:	<a href="#">1280/11</a>
Obec:	<a href="#">Číhaň [542024]</a>
Katastrální území:	<a href="#">Číhaň [623571]</a>
Číslo LV:	<a href="#">408</a>
Výměra [m <sup>2</sup> ]:	123
Typ parcely:	Parcela katastru nemovitostí
Mapový list:	KMD
Určení výměry:	Graficky nebo v digitalizované mapě
Druh pozemku:	orná půda



## Vlastníci, jiní oprávnění

Vlastnické právo	Podíl
Plzeňský kraj, Škroupova 1760/18, Jižní Předměstí, 30100 Plzeň	
Hospodaření se svěřeným majetkem kraje	Podíl
Správa a údržba silnic Plzeňského kraje, příspěvková organizace, Koterovská 462/162, Koterov, 32600 Plzeň	

## Způsob ochrany nemovitosti

Název
zemědělský půdní fond

## Seznam BPEJ

BPEJ	Výměra
<a href="#">73214</a>	123

## Omezení vlastnického práva

Nejsou evidována žádná omezení.

## Jiné zápisy

Nejsou evidovány žádné jiné zápisy.

Řízení, v rámci kterých byl k nemovitosti zapsán cenový údaj

Více informací k cenovým údajům naleznete v k aplikaci.

Nemovitost je v územním obvodu, kde státní správu katastru nemovitostí ČR vykonává [Katastrální úřad pro Plzeňský kraj, Katastrální pracoviště Klatovy](#)

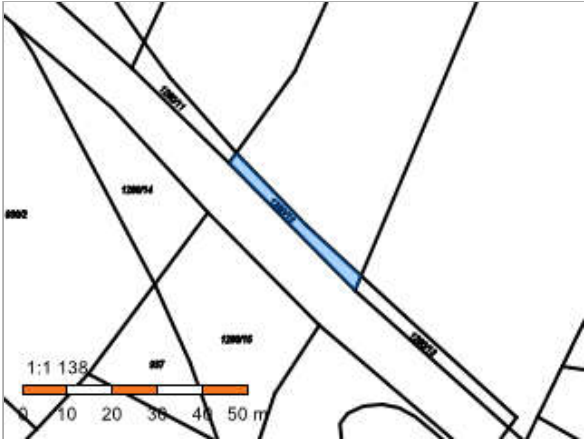
Zobrazené údaje mají informativní charakter. Platnost k 04.06.2019 07:00:02.

© 2004 - 2019 [Český úřad zeměměřický a katastrální](#), [Pod sídlištěm 1800/9, Kobylisy, 18211 Praha 8](#)  
Podání určená katastrálním úřadům a pracovištím zasílejte přímo na [jejich e-mail adresu](#).

Verze aplikace: 5.5.5 build 0

Informace o pozemku

Parcelní číslo:	<a href="#">1280/12</a>
Obec:	<a href="#">Číhaň</a> <a href="#">[542024]</a>
Katastrální území:	<a href="#">Číhaň</a> <a href="#">[623571]</a>
Číslo LV:	<a href="#">408</a>
Výměra [m²]:	105
Typ parcely:	Parcela katastru nemovitostí
Mapový list:	<a href="#">KMD</a>
Určení výměry:	Graficky nebo v digitalizované mapě
Druh pozemku:	orná půda



Vlastníci, jiní oprávnění

Vlastnické právo	Podíl
Plzeňský kraj, Škroupova 1760/18, Jižní Předměstí, 30100 Plzeň	
Hospodaření se svěřeným majetkem kraje	Podíl
Správa a údržba silnic Plzeňského kraje, příspěvková organizace, Koterovská 462/162, Koterov, 32600 Plzeň	

Způsob ochrany nemovitosti

Název
zemědělský půdní fond

Seznam BPEJ

BPEJ	Výměra
<a href="#">75004</a>	105

Omezení vlastnického práva

Nejsou evidována žádná omezení.

Jiné zápisy

Nejsou evidovány žádné jiné zápisy.

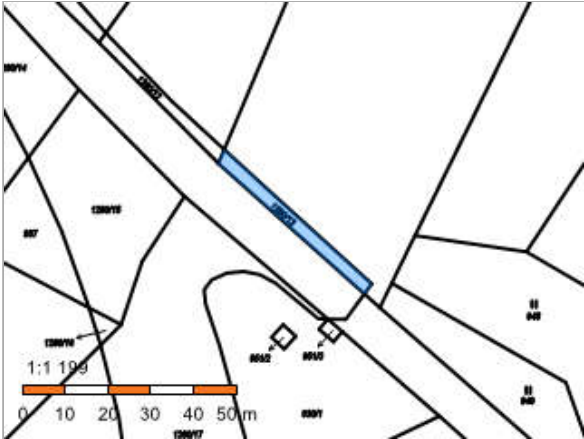
Řízení, v rámci kterých byl k nemovitosti zapsán cenový údaj

Nemovitost je v územním obvodu, kde státní správu katastru nemovitostí ČR vykonává [Katastrální úřad pro Plzeňský kraj](#), [Katastrální pracoviště Klatovy](#)

Zobrazené údaje mají informativní charakter. Platnost dat k 17.05.2024 15:00.

Informace o pozemku

Parcelní číslo:	<a href="#">1280/13</a>
Obec:	<a href="#">Číhaň</a> <a href="#">[542024]</a>
Katastrální území:	<a href="#">Číhaň</a> <a href="#">[623571]</a>
Číslo LV:	<a href="#">408</a>
Výměra [m²]:	140
Typ parcely:	Parcela katastru nemovitostí
Mapový list:	<a href="#">KMD</a>
Určení výměry:	Graficky nebo v digitalizované mapě
Druh pozemku:	orná půda



Vlastníci, jiní oprávnění

Vlastnické právo	Podíl
Plzeňský kraj, Škroupova 1760/18, Jižní Předměstí, 30100 Plzeň	
Hospodaření se svěřeným majetkem kraje	Podíl
Správa a údržba silnic Plzeňského kraje, příspěvková organizace, Koterovská 462/162, Koterov, 32600 Plzeň	

Způsob ochrany nemovitosti

Název
zemědělský půdní fond

Seznam BPEJ

BPEJ	Výměra
<a href="#">75004</a>	140

Omezení vlastnického práva

Nejsou evidována žádná omezení.

Jiné zápisy

Nejsou evidovány žádné jiné zápisy.

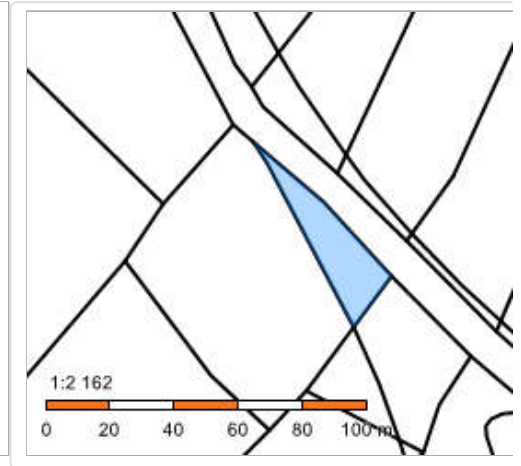
Řízení, v rámci kterých byl k nemovitosti zapsán cenový údaj

Nemovitost je v územním obvodu, kde státní správu katastru nemovitostí ČR vykonává [Katastrální úřad pro Plzeňský kraj](#), [Katastrální pracoviště Klatovy](#)

Zobrazené údaje mají informativní charakter. Platnost dat k 17.05.2024 15:00.

## Informace o pozemku

Parcelní číslo:	<a href="#">1280/14</a>
Obec:	<a href="#">Číhaň [542024]</a>
Katastrální území:	<a href="#">Číhaň [623571]</a>
Číslo LV:	<a href="#">408</a>
Výměra [m <sup>2</sup> ]:	620
Typ parcely:	Parcela katastru nemovitostí
Mapový list:	KMD
Určení výměry:	Graficky nebo v digitalizované mapě
Druh pozemku:	orná půda



## Vlastníci, jiní oprávnění

### Vlastnické právo

Podíl

Plzeňský kraj, Škroupova 1760/18, Jižní Předměstí, 30100 Plzeň

### Hospodaření se svěřeným majetkem kraje

Podíl

Správa a údržba silnic Plzeňského kraje, příspěvková organizace, Koterovská 462/162, Koterov, 32600 Plzeň

## Způsob ochrany nemovitosti

### Název

zemědělský půdní fond

## Seznam BPEJ

BPEJ	Výměra
<a href="#">75004</a>	620

## Omezení vlastnického práva

Nejsou evidována žádná omezení.

## Jiné zápisy

Nejsou evidovány žádné jiné zápisy.

Řízení, v rámci kterých byl k nemovitosti zapsán cenový údaj

Více informací k cenovým údajům naleznete v k aplikaci.

Nemovitost je v územním obvodu, kde státní správu katastru nemovitostí ČR vykonává [Katastrální úřad pro Plzeňský kraj, Katastrální pracoviště Klatovy](#)

Zobrazené údaje mají informativní charakter. Platnost k 04.06.2019 07:00:02.

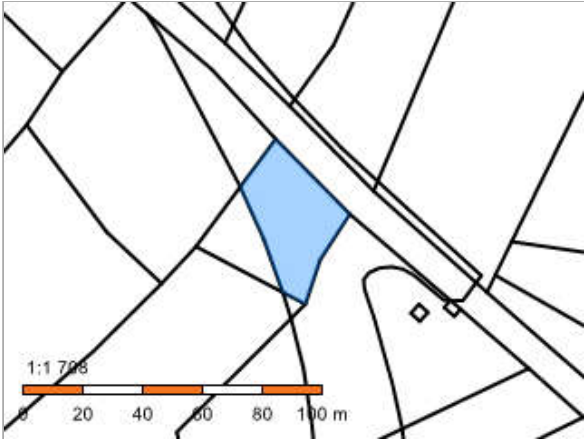
© 2004 - 2019 [Český úřad zeměměřický a katastrální](#), [Pod sídlištěm 1800/9, Kobylisy, 18211 Praha 8](#)  
Podání určená katastrálním úřadům a pracovištím zasílejte přímo na [jejich e-mail adresu](#).

Verze aplikace: 5.5.5 build 0



Informace o pozemku

Parcelní číslo:	<a href="#">1280/15</a>
Obec:	<a href="#">Číhaň</a> <a href="#">[542024]</a>
Katastrální území:	<a href="#">Číhaň</a> <a href="#">[623571]</a>
Číslo LV:	<a href="#">408</a>
Výměra [m²]:	996
Typ parcely:	Parcela katastru nemovitostí
Mapový list:	<a href="#">KMD</a>
Určení výměry:	Graficky nebo v digitalizované mapě
Druh pozemku:	orná půda



Vlastníci, jiní oprávnění

Vlastnické právo	Podíl
Plzeňský kraj, Škroupova 1760/18, Jižní Předměstí, 30100 Plzeň	
Hospodaření se svěřeným majetkem kraje	Podíl
Správa a údržba silnic Plzeňského kraje, příspěvková organizace, Koterovská 462/162, Koterov, 32600 Plzeň	

Způsob ochrany nemovitosti

Název
zemědělský půdní fond

Seznam BPEJ

BPEJ	Výměra
<a href="#">75004</a>	996

Omezení vlastnického práva

Nejsou evidována žádná omezení.

Jiné zápisy

Nejsou evidovány žádné jiné zápisy.

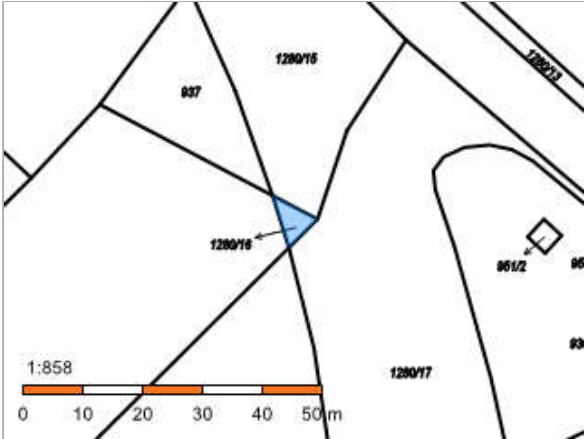
Řízení, v rámci kterých byl k nemovitosti zapsán cenový údaj

Nemovitost je v územním obvodu, kde státní správu katastru nemovitostí ČR vykonává [Katastrální úřad pro Plzeňský kraj](#), [Katastrální pracoviště Klatovy](#)

Zobrazené údaje mají informativní charakter. Platnost dat k 17.05.2024 15:00.

Informace o pozemku

Parcelní číslo:	<a href="#">1280/16</a>
Obec:	<a href="#">Číhaň</a> <a href="#">[542024]</a>
Katastrální území:	<a href="#">Číhaň</a> <a href="#">[623571]</a>
Číslo LV:	<a href="#">408</a>
Výměra [m²]:	28
Typ parcely:	Parcela katastru nemovitostí
Mapový list:	<a href="#">KMD</a>
Určení výměry:	Graficky nebo v digitalizované mapě
Způsob využití:	jiná plocha
Druh pozemku:	ostatní plocha



Vlastníci, jiní oprávnění

Vlastnické právo	Podíl
Plzeňský kraj, Škroupova 1760/18, Jižní Předměstí, 30100 Plzeň	
Hospodaření se svěřeným majetkem kraje	Podíl
Správa a údržba silnic Plzeňského kraje, příspěvková organizace, Koterovská 462/162, Koterov, 32600 Plzeň	

Způsob ochrany nemovitosti

Nejsou evidovány žádné způsoby ochrany.

Seznam BPEJ

Parcela nemá evidované BPEJ.

Omezení vlastnického práva

Nejsou evidována žádná omezení.

Jiné zápisy

Nejsou evidovány žádné jiné zápisy.

Řízení, v rámci kterých byl k nemovitosti zapsán cenový údaj

Nemovitost je v územním obvodu, kde státní správu katastru nemovitostí ČR vykonává [Katastrální úřad pro Plzeňský kraj](#), [Katastrální pracoviště Klatovy](#)

Zobrazené údaje mají informativní charakter. Platnost dat k 17.05.2024 15:00.

## Informace o pozemku

Parcelní číslo:	<a href="#">1280/17</a>
Obec:	<a href="#">Číhaň [542024]</a>
Katastrální území:	<a href="#">Číhaň [623571]</a>
Číslo LV:	<a href="#">408</a>
Výměra [m <sup>2</sup> ]:	1896
Typ parcely:	Parcela katastru nemovitostí
Mapový list:	KMD
Určení výměry:	Graficky nebo v digitalizované mapě
Druh pozemku:	orná půda



## Vlastníci, jiní oprávnění

Vlastnické právo	Podíl
Plzeňský kraj, Škroupova 1760/18, Jižní Předměstí, 30100 Plzeň	
Hospodaření se svěřeným majetkem kraje	Podíl
Správa a údržba silnic Plzeňského kraje, příspěvková organizace, Koterovská 462/162, Koterov, 32600 Plzeň	

## Způsob ochrany nemovitosti

Název
zemědělský půdní fond

## Seznam BPEJ

BPEJ	Výměra
<a href="#">75004</a>	1723
<a href="#">77311</a>	173

## Omezení vlastnického práva

Nejsou evidována žádná omezení.

## Jiné zápisy

Nejsou evidovány žádné jiné zápisy.

Řízení, v rámci kterých byl k nemovitosti zapsán cenový údaj

Více informací k cenovým údajům naleznete v k aplikaci.

Nemovitost je v územním obvodu, kde státní správu katastru nemovitostí ČR vykonává [Katastrální úřad pro Plzeňský kraj, Katastrální pracoviště Klatovy](#)

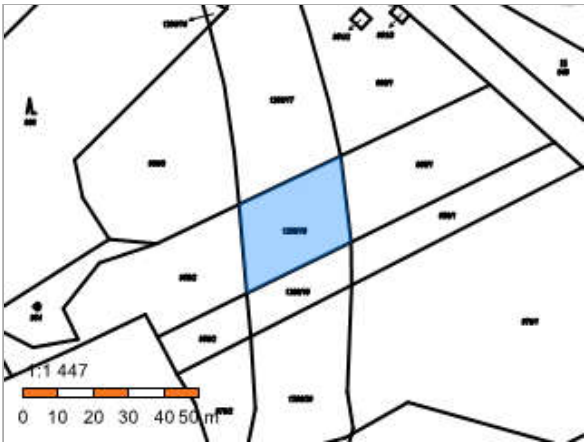
Zobrazené údaje mají informativní charakter. Platnost k 04.06.2019 07:00:02.

© 2004 - 2019 [Český úřad zeměměřický a katastrální](#), [Pod sídlištěm 1800/9, Kobyličky, 18211 Praha 8](#)  
Podání určená katastrálním úřadům a pracovištím zasílejte přímo na [jejich e-mail adresu](#).

Verze aplikace: 5.5.5 build 0

Informace o pozemku

Parcelní číslo:	<a href="#">1280/18</a>
Obec:	<a href="#">Číhaň</a> <a href="#">[542024]</a>
Katastrální území:	<a href="#">Číhaň</a> <a href="#">[623571]</a>
Číslo LV:	<a href="#">408</a>
Výměra [m²]:	740
Typ parcely:	Parcela katastru nemovitostí
Mapový list:	<a href="#">KMD</a>
Určení výměry:	Graficky nebo v digitalizované mapě
Druh pozemku:	orná půda



Vlastníci, jiní oprávnění

Vlastnické právo	Podíl
Plzeňský kraj, Škroupova 1760/18, Jižní Předměstí, 30100 Plzeň	
Hospodaření se svěřeným majetkem kraje	Podíl
Správa a údržba silnic Plzeňského kraje, příspěvková organizace, Koterovská 462/162, Koterov, 32600 Plzeň	

Způsob ochrany nemovitosti

Název
zemědělský půdní fond

Seznam BPEJ

BPEJ	Výměra
<a href="#">77311</a>	740

Omezení vlastnického práva

Nejsou evidována žádná omezení.

Jiné zápisy

Nejsou evidovány žádné jiné zápisy.

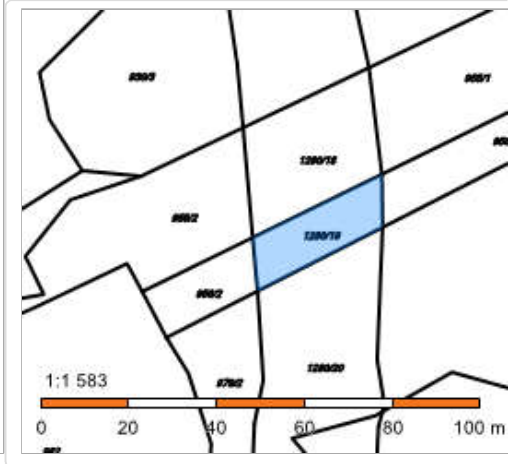
Řízení, v rámci kterých byl k nemovitosti zapsán cenový údaj

Nemovitost je v územním obvodu, kde státní správu katastru nemovitostí ČR vykonává [Katastrální úřad pro Plzeňský kraj](#), [Katastrální pracoviště Klatovy](#)

Zobrazené údaje mají informativní charakter. Platnost dat k 17.05.2024 15:00.

## Informace o pozemku

Parcelní číslo:	<a href="#">1280/19</a>
Obec:	<a href="#">Číhaň [542024]</a>
Katastrální území:	<a href="#">Číhaň [623571]</a>
Číslo LV:	<a href="#">408</a>
Výměra [m <sup>2</sup> ]:	352
Typ parcely:	Parcela katastru nemovitostí
Mapový list:	KMD
Určení výměry:	Graficky nebo v digitalizované mapě
Druh pozemku:	orná půda



## Vlastníci, jiní oprávnění

Vlastnické právo	Podíl
Plzeňský kraj, Škroupova 1760/18, Jižní Předměstí, 30100 Plzeň	
Hospodaření se svěřeným majetkem kraje	Podíl
Správa a údržba silnic Plzeňského kraje, příspěvková organizace, Koterovská 462/162, Koterov, 32600 Plzeň	

## Způsob ochrany nemovitosti

Název
zemědělský půdní fond

## Seznam BPEJ

BPEJ	Výměra
<a href="#">77311</a>	352

## Omezení vlastnického práva

Nejsou evidována žádná omezení.

## Jiné zápisy

Nejsou evidovány žádné jiné zápisy.

Řízení, v rámci kterých byl k nemovitosti zapsán cenový údaj

Více informací k cenovým údajům naleznete v k aplikaci.

Nemovitost je v územním obvodu, kde státní správu katastru nemovitostí ČR vykonává [Katastrální úřad pro Plzeňský kraj, Katastrální pracoviště Klatovy](#)

Zobrazené údaje mají informativní charakter. Platnost k 04.06.2019 07:00:02.

© 2004 - 2019 [Český úřad zeměměřický a katastrální](#), [Pod sídlištěm 1800/9, Kobyličky, 18211 Praha 8](#)  
Podání určená katastrálním úřadům a pracovištím zasílejte přímo na [jejich e-mail adresu](#).

Verze aplikace: 5.5.5 build 0

Informace o pozemku

Parcelní číslo:	<a href="#">1280/20</a>
Obec:	<a href="#">Číhaň</a> <a href="#">[542024]</a>
Katastrální území:	<a href="#">Číhaň</a> <a href="#">[623571]</a>
Číslo LV:	<a href="#">408</a>
Výměra [m²]:	1700
Typ parcely:	Parcela katastru nemovitostí
Mapový list:	<a href="#">KMD</a>
Určení výměry:	Graficky nebo v digitalizované mapě
Druh pozemku:	orná půda



Vlastníci, jiní oprávnění

Vlastnické právo	Podíl
Plzeňský kraj, Škroupova 1760/18, Jižní Předměstí, 30100 Plzeň	
Hospodaření se svěřeným majetkem kraje	Podíl
Správa a údržba silnic Plzeňského kraje, příspěvková organizace, Koterovská 462/162, Koterov, 32600 Plzeň	

Způsob ochrany nemovitosti

Název
zemědělský půdní fond

Seznam BPEJ

BPEJ	Výměra
<a href="#">77311</a>	1700

Omezení vlastnického práva

Nejsou evidována žádná omezení.

Jiné zápisy

Nejsou evidovány žádné jiné zápisy.

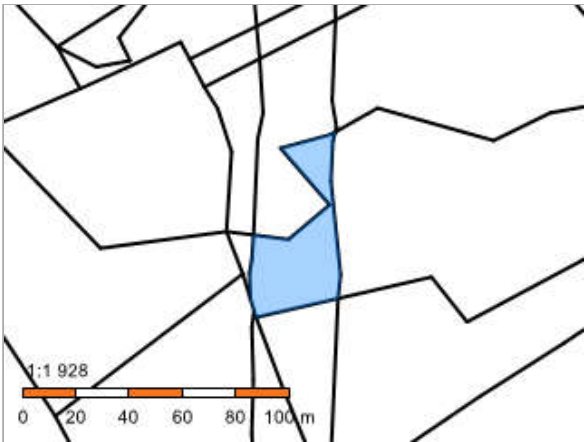
Řízení, v rámci kterých byl k nemovitosti zapsán cenový údaj

Nemovitost je v územním obvodu, kde státní správu katastru nemovitostí ČR vykonává [Katastrální úřad pro Plzeňský kraj](#), [Katastrální pracoviště Klatovy](#)

Zobrazené údaje mají informativní charakter. Platnost dat k 17.05.2024 15:00.

Informace o pozemku

Parcelní číslo:	<a href="#">1280/21</a>
Obec:	<a href="#">Číhaň</a> <a href="#">[542024]</a>
Katastrální území:	<a href="#">Číhaň</a> <a href="#">[623571]</a>
Číslo LV:	<a href="#">408</a>
Výměra [m²]:	1247
Typ parcely:	Parcela katastru nemovitostí
Mapový list:	<a href="#">KMD</a>
Určení výměry:	Graficky nebo v digitalizované mapě
Druh pozemku:	trvalý travní porost



Vlastníci, jiní oprávnění

Vlastnické právo	Podíl
Plzeňský kraj, Škroupova 1760/18, Jižní Předměstí, 30100 Plzeň	
Hospodaření se svěřeným majetkem kraje	Podíl
Správa a údržba silnic Plzeňského kraje, příspěvková organizace, Koterovská 462/162, Koterov, 32600 Plzeň	

Způsob ochrany nemovitosti

Název
zemědělský půdní fond

Seznam BPEJ

BPEJ	Výměra
<a href="#">77311</a>	1247

Omezení vlastnického práva

Nejsou evidována žádná omezení.

Jiné zápisy

Nejsou evidovány žádné jiné zápisy.

📍 Řízení, v rámci kterých byl k nemovitosti zapsán cenový údaj

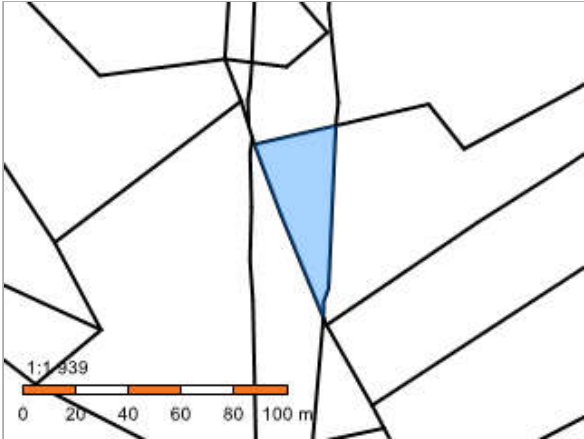
Nemovitost je v územním obvodu, kde státní správu katastru nemovitostí ČR vykonává [Katastrální úřad pro Plzeňský kraj](#), [Katastrální pracoviště Klatovy](#)

Zobrazené údaje mají informativní charakter. Platnost dat k 17.05.2024 15:00.



Informace o pozemku

Parcelní číslo:	<a href="#">1280/22</a>
Obec:	<a href="#">Číhaň</a> <a href="#">[542024]</a>
Katastrální území:	<a href="#">Číhaň</a> <a href="#">[623571]</a>
Číslo LV:	<a href="#">408</a>
Výměra [m²]:	1137
Typ parcely:	Parcela katastru nemovitostí
Mapový list:	<a href="#">KMD</a>
Určení výměry:	Graficky nebo v digitalizované mapě
Druh pozemku:	trvalý travní porost



Vlastníci, jiní oprávnění

Vlastnické právo	Podíl
Plzeňský kraj, Škroupova 1760/18, Jižní Předměstí, 30100 Plzeň	
Hospodaření se svěřeným majetkem kraje	Podíl
Správa a údržba silnic Plzeňského kraje, příspěvková organizace, Koterovská 462/162, Koterov, 32600 Plzeň	

Způsob ochrany nemovitosti

Název
zemědělský půdní fond

Seznam BPEJ

BPEJ	Výměra
<a href="#">77311</a>	1137

Omezení vlastnického práva

Nejsou evidována žádná omezení.

Jiné zápisy

Nejsou evidovány žádné jiné zápisy.

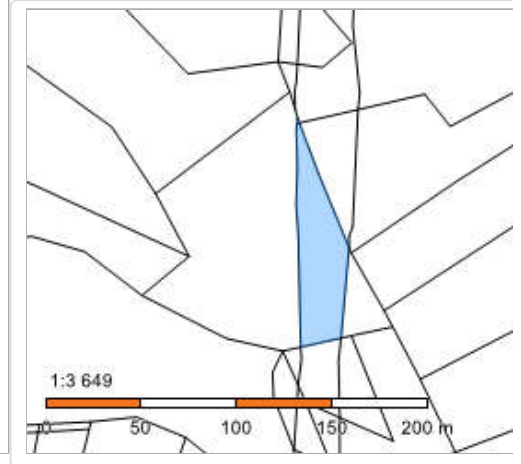
Řízení, v rámci kterých byl k nemovitosti zapsán cenový údaj

Nemovitost je v územním obvodu, kde státní správu katastru nemovitostí ČR vykonává [Katastrální úřad pro Plzeňský kraj](#), [Katastrální pracoviště Klatovy](#)

Zobrazené údaje mají informativní charakter. Platnost dat k 17.05.2024 15:00.

## Informace o pozemku

Parcelní číslo:	<a href="#">1280/23</a>
Obec:	<a href="#">Číhaň [542024]</a>
Katastrální území:	<a href="#">Číhaň [623571]</a>
Číslo LV:	<a href="#">408</a>
Výměra [m <sup>2</sup> ]:	2131
Typ parcely:	Parcela katastru nemovitostí
Mapový list:	KMD
Určení výměry:	Graficky nebo v digitalizované mapě
Druh pozemku:	trvalý travní porost



## Vlastníci, jiní oprávnění

Vlastnické právo	Podíl
Plzeňský kraj, Škroupova 1760/18, Jižní Předměstí, 30100 Plzeň	
Hospodaření se svěřeným majetkem kraje	Podíl
Správa a údržba silnic Plzeňského kraje, příspěvková organizace, Koterovská 462/162, Koterov, 32600 Plzeň	

## Způsob ochrany nemovitosti

Název
zemědělský půdní fond

## Seznam BPEJ

BPEJ	Výměra
<a href="#">77311</a>	2131

## Omezení vlastnického práva

Nejsou evidována žádná omezení.

## Jiné zápisy

Nejsou evidovány žádné jiné zápisy.

Řízení, v rámci kterých byl k nemovitosti zapsán cenový údaj

Více informací k cenovým údajům naleznete v k aplikaci.

Nemovitost je v územním obvodu, kde státní správu katastru nemovitostí ČR vykonává [Katastrální úřad pro Plzeňský kraj, Katastrální pracoviště Klatovy](#)

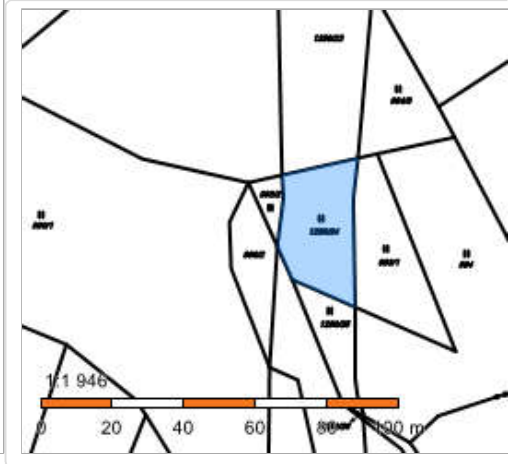
Zobrazené údaje mají informativní charakter. Platnost k 04.06.2019 07:00:02.

© 2004 - 2019 [Český úřad zeměměřický a katastrální](#), [Pod sídlištěm 1800/9, Kobyličky, 18211 Praha 8](#)  
Podání určená katastrálním úřadům a pracovištím zasílejte přímo na [jejich e-mail adresu](#).

Verze aplikace: 5.5.5 build 0

## Informace o pozemku

Parcelní číslo:	<a href="#">1280/24</a>
Obec:	<a href="#">Číhaň [542024]</a>
Katastrální území:	<a href="#">Číhaň [623571]</a>
Číslo LV:	<a href="#">408</a>
Výměra [m <sup>2</sup> ]:	688
Typ parcely:	Parcela katastru nemovitostí
Mapový list:	KMD
Určení výměry:	Graficky nebo v digitalizované mapě
Druh pozemku:	trvalý travní porost



## Vlastníci, jiní oprávnění

Vlastnické právo	Podíl
Plzeňský kraj, Škroupova 1760/18, Jižní Předměstí, 30100 Plzeň	
Hospodaření se svěřeným majetkem kraje	Podíl
Správa a údržba silnic Plzeňského kraje, příspěvková organizace, Koterovská 462/162, Koterov, 32600 Plzeň	

## Způsob ochrany nemovitosti

Název
zemědělský půdní fond

## Seznam BPEJ

BPEJ	Výměra
<a href="#">73211</a>	101
<a href="#">77311</a>	587

## Omezení vlastnického práva

Nejsou evidována žádná omezení.

## Jiné zápisy

Nejsou evidovány žádné jiné zápisy.

Řízení, v rámci kterých byl k nemovitosti zapsán cenový údaj

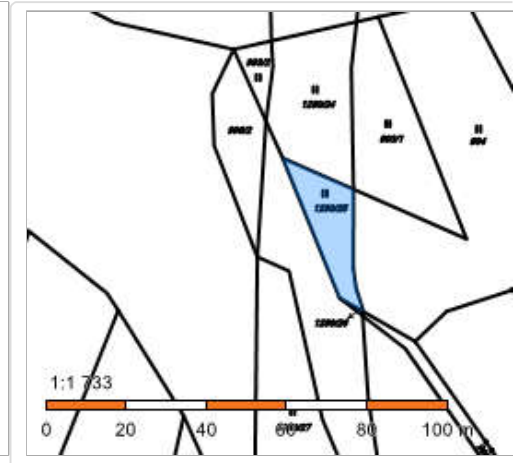
Více informací k cenovým údajům naleznete v k aplikaci.

Nemovitost je v územním obvodu, kde státní správu katastru nemovitostí ČR vykonává [Katastrální úřad pro Plzeňský kraj, Katastrální pracoviště Klatovy](#)

Zobrazené údaje mají informativní charakter. Platnost k 04.06.2019 07:00:02.

## Informace o pozemku

Parcelní číslo:	<a href="#">1280/25</a>
Obec:	<a href="#">Číhaň [542024]</a>
Katastrální území:	<a href="#">Číhaň [623571]</a>
Číslo LV:	<a href="#">408</a>
Výměra [m <sup>2</sup> ]:	311
Typ parcely:	Parcela katastru nemovitostí
Mapový list:	KMD
Určení výměry:	Graficky nebo v digitalizované mapě
Druh pozemku:	trvalý travní porost



## Vlastníci, jiní oprávnění

Vlastnické právo	Podíl
Plzeňský kraj, Škroupova 1760/18, Jižní Předměstí, 30100 Plzeň	
Hospodaření se svěřeným majetkem kraje	Podíl
Správa a údržba silnic Plzeňského kraje, příspěvková organizace, Koterovská 462/162, Koterov, 32600 Plzeň	

## Způsob ochrany nemovitosti

Název
zemědělský půdní fond

## Seznam BPEJ

BPEJ	Výměra
<a href="#">77311</a>	58
<a href="#">73211</a>	253

## Omezení vlastnického práva

Nejsou evidována žádná omezení.

## Jiné zápisy

Nejsou evidovány žádné jiné zápisy.

Řízení, v rámci kterých byl k nemovitosti zapsán cenový údaj

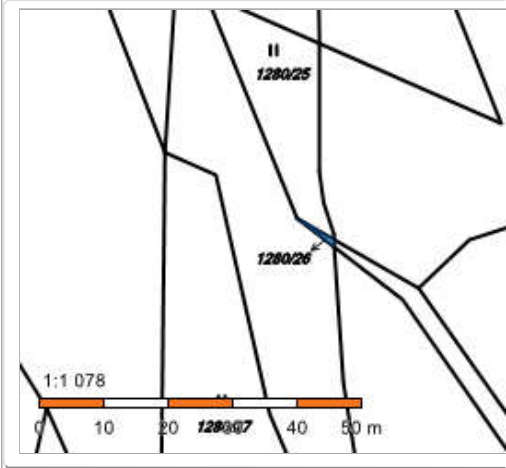
Více informací k cenovým údajům naleznete v k aplikaci.

Nemovitost je v územním obvodu, kde státní správu katastru nemovitostí ČR vykonává [Katastrální úřad pro Plzeňský kraj, Katastrální pracoviště Klatovy](#)

Zobrazené údaje mají informativní charakter. Platnost k 04.06.2019 07:00:02.

Informace o pozemku

Parcelní číslo:	<a href="#">1280/26</a>
Obec:	<a href="#">Číhaň [542024]</a>
Katastrální území:	<a href="#">Číhaň [623571]</a>
Číslo LV:	<a href="#">408</a>
Výměra [m²]:	3
Typ parcely:	Parcela katastru nemovitostí
Mapový list:	KMD
Určení výměry:	Graficky nebo v digitalizované mapě
Způsob využití:	jiná plocha
Druh pozemku:	ostatní plocha



Vlastníci, jiní oprávnění

Vlastnické právo	Podíl
Plzeňský kraj, Škroupova 1760/18, Jižní Předměstí, 30100 Plzeň	
Hospodaření se svěřeným majetkem kraje	Podíl
Správa a údržba silnic Plzeňského kraje, příspěvková organizace, Koterovská 462/162, Koterov, 32600 Plzeň	

Způsob ochrany nemovitosti

Nejsou evidovány žádné způsoby ochrany.

Seznam BPEJ

Parcela nemá evidované BPEJ.

Omezení vlastnického práva

Nejsou evidována žádná omezení.

Jiné zápisy

Nejsou evidovány žádné jiné zápisy.

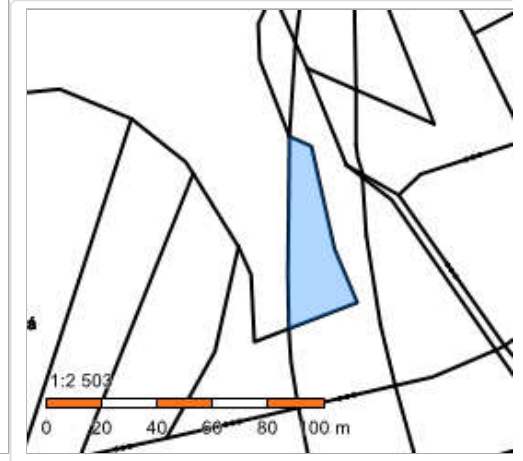
Řízení, v rámci kterých byl k nemovitosti zapsán cenový údaj

Více informací k cenovým údajům naleznete v k aplikaci.  
Nemovitost je v územním obvodu, kde státní správu katastru nemovitostí ČR vykonává [Katastrální úřad pro Plzeňský kraj, Katastrální pracoviště Klatovy](#)

Zobrazené údaje mají informativní charakter. Platnost k 04.06.2019 07:00:02.

## Informace o pozemku

Parcelní číslo:	<a href="#">1280/27</a>
Obec:	<a href="#">Číhaň [542024]</a>
Katastrální území:	<a href="#">Číhaň [623571]</a>
Číslo LV:	<a href="#">408</a>
Výměra [m <sup>2</sup> ]:	982
Typ parcely:	Parcela katastru nemovitostí
Mapový list:	KMD
Určení výměry:	Graficky nebo v digitalizované mapě
Druh pozemku:	trvalý travní porost



## Vlastníci, jiní oprávnění

Vlastnické právo	Podíl
Plzeňský kraj, Škroupova 1760/18, Jižní Předměstí, 30100 Plzeň	
Hospodaření se svěšeným majetkem kraje	Podíl
Správa a údržba silnic Plzeňského kraje, příspěvková organizace, Koterovská 462/162, Koterov, 32600 Plzeň	

## Způsob ochrany nemovitosti

Název
zemědělský půdní fond

## Seznam BPEJ

BPEJ	Výměra
<a href="#">77311</a>	876
<a href="#">73211</a>	106

## Omezení vlastnického práva

Nejsou evidována žádná omezení.

## Jiné zápisy

Nejsou evidovány žádné jiné zápisy.

Řízení, v rámci kterých byl k nemovitosti zapsán cenový údaj

Více informací k cenovým údajům naleznete v k aplikaci.

Nemovitost je v územním obvodu, kde státní správu katastru nemovitostí ČR vykonává [Katastrální úřad pro Plzeňský kraj, Katastrální pracoviště Klatovy](#)

Zobrazené údaje mají informativní charakter. Platnost k 04.06.2019 07:00:02.

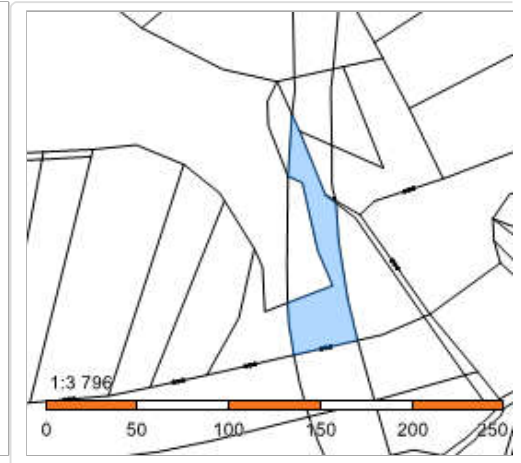
© 2004 - 2019 [Český úřad zeměměřický a katastrální](#), [Pod sídlištěm 1800/9, Kobylisy, 18211 Praha 8](#)  
Podání určená katastrálním úřadům a pracovištím zasílejte přímo na [jejich e-mail adresu](#).

Verze aplikace: 5.5.5 build 0



## Informace o pozemku

Parcelní číslo:	<a href="#">1280/28</a>
Obec:	<a href="#">Číhaň [542024]</a>
Katastrální území:	<a href="#">Číhaň [623571]</a>
Číslo LV:	<a href="#">408</a>
Výměra [m <sup>2</sup> ]:	2019
Typ parcely:	Parcela katastru nemovitostí
Mapový list:	KMD
Určení výměry:	Graficky nebo v digitalizované mapě
Druh pozemku:	orná půda



## Vlastníci, jiní oprávnění

Vlastnické právo	Podíl
Plzeňský kraj, Škroupova 1760/18, Jižní Předměstí, 30100 Plzeň	
Hospodaření se svěřeným majetkem kraje	Podíl
Správa a údržba silnic Plzeňského kraje, příspěvková organizace, Koterovská 462/162, Koterov, 32600 Plzeň	

## Způsob ochrany nemovitosti

Název
zemědělský půdní fond

## Seznam BPEJ

BPEJ	Výměra
<a href="#">77311</a>	55
<a href="#">73211</a>	1964

## Omezení vlastnického práva

Nejsou evidována žádná omezení.

## Jiné zápisy

Nejsou evidovány žádné jiné zápisy.

Řízení, v rámci kterých byl k nemovitosti zapsán cenový údaj

Více informací k cenovým údajům naleznete v k aplikaci.

Nemovitost je v územním obvodu, kde státní správu katastru nemovitostí ČR vykonává [Katastrální úřad pro Plzeňský kraj, Katastrální pracoviště Klatovy](#)

Zobrazené údaje mají informativní charakter. Platnost k 04.06.2019 07:00:02.

## Informace o pozemku

Parcelní číslo:	<a href="#">915/1</a>
Obec:	<a href="#">Číhaň [542024]</a>
Katastrální území:	<a href="#">Číhaň [623571]</a>
Číslo LV:	<a href="#">71</a>
Výměra [m <sup>2</sup> ]:	10467
Typ parcely:	Parcela katastru nemovitostí
Mapový list:	KMD
Určení výměry:	Graficky nebo v digitalizované mapě
Druh pozemku:	orná půda



## Vlastníci, jiní oprávnění

Vlastnické právo

Podíl

Pytel Jiří Ing., Václavská 15, Klatovy I, 33901 Klatovy

## Způsob ochrany nemovitosti

Název

zemědělský půdní fond

## Seznam BPEJ

BPEJ      Výměra

[76701](#) 28[73214](#) 10439

## Omezení vlastnického práva

Nejsou evidována žádná omezení.

## Jiné zápisy

Typ

Změna číslování parcel

Řízení, v rámci kterých byl k nemovitosti zapsán cenový údaj

Nemovitost je v územním obvodu, kde státní správu katastru nemovitostí ČR vykonává [Katastrální úřad pro Plzeňský kraj, Katastrální pracoviště Klatovy](#)

Zobrazené údaje mají informativní charakter. Platnost k 04.06.2019 07:00:02.

© 2004 - 2019 [Český úřad zeměměřický a katastrální](#), [Pod sídlištěm 1800/9, Kobylisy, 18211 Praha 8](#)  
Podání určená katastrálním úřadům a pracovištím zasílejte přímo na [jejich e-mail adresu](#).

Verze aplikace: 5.5.5 build 0

## Informace o pozemku

Parcelní číslo:	<a href="#">925</a>
Obec:	<a href="#">Číhaň [542024]</a>
Katastrální území:	<a href="#">Číhaň [623571]</a>
Číslo LV:	<a href="#">409</a>
Výměra [m <sup>2</sup> ]:	5809
Typ parcely:	Parcela katastru nemovitostí
Mapový list:	KMD
Určení výměry:	Graficky nebo v digitalizované mapě
Druh pozemku:	orná půda



## Vlastníci, jiní oprávnění

Vlastnické právo

Podíl

Farma Číhaň s.r.o., č. p. 73, 34142 Číhaň

## Způsob ochrany nemovitosti

Název

zemědělský půdní fond

## Seznam BPEJ

BPEJ	Výměra
<a href="#">73214</a>	5806
<a href="#">75004</a>	3

## Omezení vlastnického práva

Nejsou evidována žádná omezení.

## Jiné zápisy

Nejsou evidovány žádné jiné zápisy.

Řízení, v rámci kterých byl k nemovitosti zapsán cenový údaj

Nemovitost je v územním obvodu, kde státní správu katastru nemovitostí ČR vykonává [Katastrální úřad pro Plzeňský kraj, Katastrální pracoviště Klatovy](#)

Zobrazené údaje mají informativní charakter. Platnost k 04.06.2019 07:00:02.

© 2004 - 2019 [Český úřad zeměměřický a katastrální](#), Pod sídlištěm 1800/9, Kobyličky, 18211 Praha 8  
Podání určená katastrálním úřadům a pracovištím zasílejte přímo na [jejich e-mail adresu](#).

Verze aplikace: 5.5.5 build 0

## Informace o pozemku

Parcelní číslo:	<a href="#">460/1</a>
Obec:	<a href="#">Kolinec [556467]</a>
Katastrální území:	<a href="#">Brod [668397]</a>
Číslo LV:	<a href="#">635</a>
Výměra [m <sup>2</sup> ]:	7316
Typ parcely:	Parcela katastru nemovitostí
Mapový list:	KMD
Určení výměry:	Graficky nebo v digitalizované mapě
Způsob využití:	silnice
Druh pozemku:	ostatní plocha



## Vlastníci, jiní oprávnění

### Vlastnické právo

Podíl

Plzeňský kraj, Škroupova 1760/18, Jižní Předměstí, 30100 Plzeň

### Hospodaření se svěřeným majetkem kraje

Podíl

Správa a údržba silnic Plzeňského kraje, příspěvková organizace, Koterovská 462/162, Koterov, 32600 Plzeň

## Způsob ochrany nemovitosti

Nejsou evidovány žádné způsoby ochrany.

## Seznam BPEJ

Parcela nemá evidované BPEJ.

## Omezení vlastnického práva

### Typ

Věčné břemeno chůze a jízdy

Věčné břemeno vedení

Věčné břemeno zřizování a provozování vedení

## Jiné zápisy

Nejsou evidovány žádné jiné zápisy.

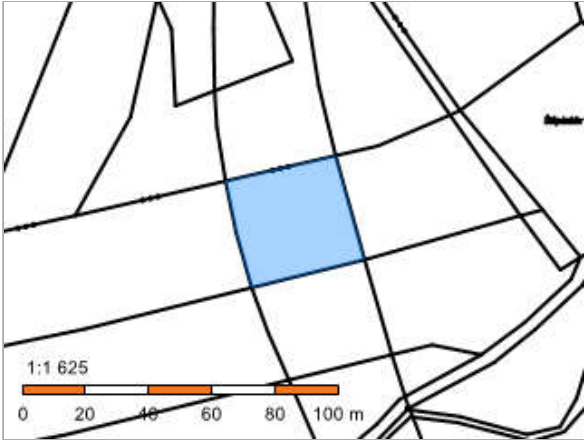
Řízení, v rámci kterých byl k nemovitosti zapsán cenový údaj

Nemovitost je v územním obvodu, kde státní správu katastru nemovitostí ČR vykonává [Katastrální úřad pro Plzeňský kraj, Katastrální pracoviště Klatovy](#)

Zobrazené údaje mají informativní charakter. Platnost k 04.06.2019 09:00:00.

Informace o pozemku

Parcelní číslo:	<a href="#">476/1</a>
Obec:	<a href="#">Kolinec [556467]</a>
Katastrální území:	<a href="#">Brod [668397]</a>
Číslo LV:	<a href="#">635</a>
Výměra [m²]:	1273
Typ parcely:	Parcela katastru nemovitostí
Mapový list:	<a href="#">KMD</a>
Určení výměry:	Graficky nebo v digitalizované mapě
Druh pozemku:	orná půda



Vlastníci, jiní oprávnění

Vlastnické právo	Podíl
Plzeňský kraj, Škroupova 1760/18, Jižní Předměstí, 30100 Plzeň	
Hospodaření se svěřeným majetkem kraje	Podíl
Správa a údržba silnic Plzeňského kraje, příspěvková organizace, Koterovská 462/162, Koterov, 32600 Plzeň	

Způsob ochrany nemovitosti

Název
zemědělský půdní fond

Seznam BPEJ

BPEJ	Výměra
<a href="#">73211</a>	1273

Omezení vlastnického práva

Nejsou evidována žádná omezení.

Jiné zápisy

Nejsou evidovány žádné jiné zápisy.

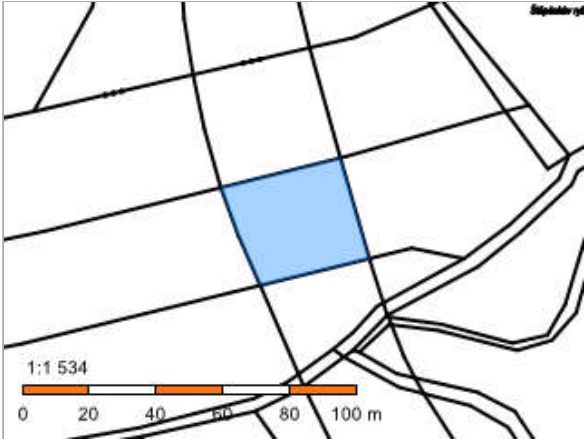
Řízení, v rámci kterých byl k nemovitosti zapsán cenový údaj

Nemovitost je v územním obvodu, kde státní správu katastru nemovitostí ČR vykonává [Katastrální úřad pro Plzeňský kraj](#), [Katastrální pracoviště Klatovy](#)

Zobrazené údaje mají informativní charakter. Platnost dat k 17.05.2024 17:00.

Informace o pozemku

Parcelní číslo:	<a href="#">476/2</a>
Obec:	<a href="#">Kolinec [556467]</a>
Katastrální území:	<a href="#">Brod [668397]</a>
Číslo LV:	<a href="#">635</a>
Výměra [m²]:	1102
Typ parcely:	Parcela katastru nemovitostí
Mapový list:	<a href="#">KMD</a>
Určení výměry:	Graficky nebo v digitalizované mapě
Druh pozemku:	orná půda



Vlastníci, jiní oprávnění

Vlastnické právo	Podíl
Plzeňský kraj, Škroupova 1760/18, Jižní Předměstí, 30100 Plzeň	
Hospodaření se svěřeným majetkem kraje	Podíl
Správa a údržba silnic Plzeňského kraje, příspěvková organizace, Koterovská 462/162, Koterov, 32600 Plzeň	

Způsob ochrany nemovitosti

Název
zemědělský půdní fond

Seznam BPEJ

BPEJ	Výměra
<a href="#">73211</a>	1102

Omezení vlastnického práva

Nejsou evidována žádná omezení.

Jiné zápisy

Nejsou evidovány žádné jiné zápisy.

Řízení, v rámci kterých byl k nemovitosti zapsán cenový údaj

Nemovitost je v územním obvodu, kde státní správu katastru nemovitostí ČR vykonává [Katastrální úřad pro Plzeňský kraj](#), [Katastrální pracoviště Klatovy](#)

Zobrazené údaje mají informativní charakter. Platnost dat k 17.05.2024 15:00.



Informace o pozemku

Parcelní číslo:	<a href="#">476/3</a>
Obec:	<a href="#">Kolinec [556467]</a>
Katastrální území:	<a href="#">Brod [668397]</a>
Číslo LV:	<a href="#">635</a>
Výměra [m²]:	705
Typ parcely:	Parcela katastru nemovitostí
Mapový list:	<a href="#">KMD</a>
Určení výměry:	Graficky nebo v digitalizované mapě
Druh pozemku:	orná půda



Vlastníci, jiní oprávnění

Vlastnické právo	Podíl
Plzeňský kraj, Škroupova 1760/18, Jižní Předměstí, 30100 Plzeň	
Hospodaření se svěřeným majetkem kraje	Podíl
Správa a údržba silnic Plzeňského kraje, příspěvková organizace, Koterovská 462/162, Koterov, 32600 Plzeň	

Způsob ochrany nemovitosti

Název
zemědělský půdní fond

Seznam BPEJ

BPEJ	Výměra
<a href="#">73211</a>	705

Omezení vlastnického práva

Nejsou evidována žádná omezení.

Jiné zápisy

Nejsou evidovány žádné jiné zápisy.

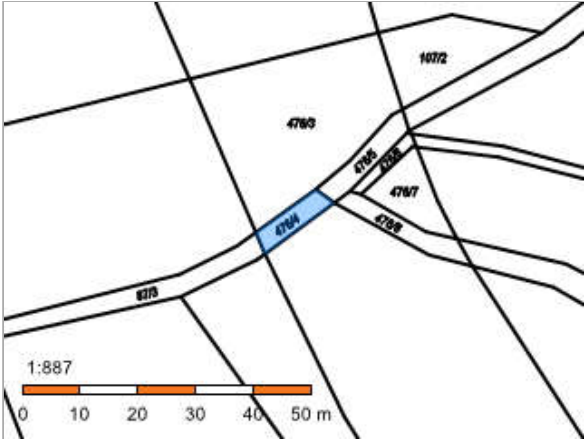
Řízení, v rámci kterých byl k nemovitosti zapsán cenový údaj

Nemovitost je v územním obvodu, kde státní správu katastru nemovitostí ČR vykonává [Katastrální úřad pro Plzeňský kraj](#), [Katastrální pracoviště Klatovy](#)

Zobrazené údaje mají informativní charakter. Platnost dat k 17.05.2024 17:00.

Informace o pozemku

Parcelní číslo:	<a href="#">476/4</a>
Obec:	<a href="#">Kolinec [556467]</a>
Katastrální území:	<a href="#">Brod [668397]</a>
Číslo LV:	<a href="#">635</a>
Výměra [m²]:	54
Typ parcely:	Parcela katastru nemovitostí
Mapový list:	<a href="#">KMD</a>
Určení výměry:	Graficky nebo v digitalizované mapě
Druh pozemku:	orná půda



Vlastníci, jiní oprávnění

Vlastnické právo	Podíl
Plzeňský kraj, Škroupova 1760/18, Jižní Předměstí, 30100 Plzeň	
Hospodaření se svěřeným majetkem kraje	Podíl
Správa a údržba silnic Plzeňského kraje, příspěvková organizace, Koterovská 462/162, Koterov, 32600 Plzeň	

Způsob ochrany nemovitosti

Název
zemědělský půdní fond

Seznam BPEJ

BPEJ	Výměra
<a href="#">73211</a>	54

Omezení vlastnického práva

Nejsou evidována žádná omezení.

Jiné zápisy

Typ
Podaná žaloba

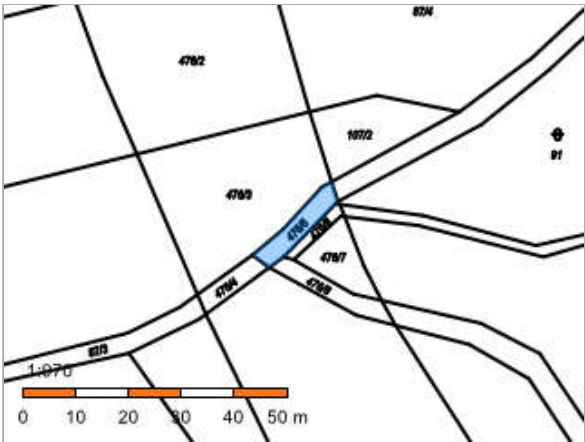
Řízení, v rámci kterých byl k nemovitosti zapsán cenový údaj

Nemovitost je v územním obvodu, kde státní správu katastru nemovitostí ČR vykonává [Katastrální úřad pro Plzeňský kraj, Katastrální pracoviště Klatovy](#).

Zobrazené údaje mají informativní charakter. Platnost dat k 17.05.2024 17:00.

Informace o pozemku

Parcelní číslo:	<a href="#">476/5</a>
Obec:	<a href="#">Kolinec [556467]</a>
Katastrální území:	<a href="#">Brod [668397]</a>
Číslo LV:	<a href="#">635</a>
Výměra [m²]:	74
Typ parcely:	Parcela katastru nemovitostí
Mapový list:	<a href="#">KMD</a>
Určení výměry:	Graficky nebo v digitalizované mapě
Způsob využití:	ostatní komunikace
Druh pozemku:	ostatní plocha



Vlastníci, jiní oprávnění

Vlastnické právo	Podíl
Plzeňský kraj, Škroupova 1760/18, Jižní Předměstí, 30100 Plzeň	
Hospodaření se svěřeným majetkem kraje	Podíl
Správa a údržba silnic Plzeňského kraje, příspěvková organizace, Koterovská 462/162, Koterov, 32600 Plzeň	

Způsob ochrany nemovitosti

Nejsou evidovány žádné způsoby ochrany.

Seznam BPEJ

Parcela nemá evidované BPEJ.

Omezení vlastnického práva

Nejsou evidována žádná omezení.

Jiné zápisy

Nejsou evidovány žádné jiné zápisy.

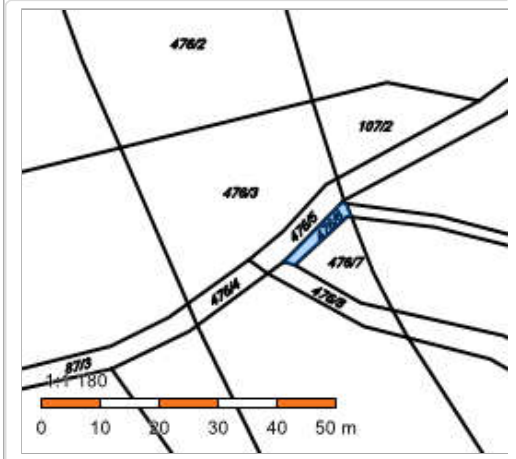
Řízení, v rámci kterých byl k nemovitosti zapsán cenový údaj

Nemovitost je v územním obvodu, kde státní správu katastru nemovitostí ČR vykonává [Katastrální úřad pro Plzeňský kraj](#), [Katastrální pracoviště Klatovy](#)

Zobrazené údaje mají informativní charakter. Platnost dat k 17.05.2024 17:00.

## Informace o pozemku

Parcelní číslo:	<a href="#">476/6</a>
Obec:	<a href="#">Kolinec [556467]</a>
Katastrální území:	<a href="#">Brod [668397]</a>
Číslo LV:	<a href="#">635</a>
Výměra [m <sup>2</sup> ]:	26
Typ parcely:	Parcela katastru nemovitostí
Mapový list:	KMD
Určení výměry:	Graficky nebo v digitalizované mapě
Způsob využití:	neplodná půda
Druh pozemku:	ostatní plocha



## Vlastníci, jiní oprávnění

### Vlastnické právo

Podíl

Plzeňský kraj, Škroupova 1760/18, Jižní Předměstí, 30100 Plzeň

### Hospodaření se svěřeným majetkem kraje

Podíl

Správa a údržba silnic Plzeňského kraje, příspěvková organizace, Koterovská 462/162, Koterov, 32600 Plzeň

## Způsob ochrany nemovitosti

Nejsou evidovány žádné způsoby ochrany.

## Seznam BPEJ

Parcela nemá evidované BPEJ.

## Omezení vlastnického práva

Nejsou evidována žádná omezení.

## Jiné zápisy

Nejsou evidovány žádné jiné zápisy.

Řízení, v rámci kterých byl k nemovitosti zapsán cenový údaj

Více informací k cenovým údajům naleznete v k aplikaci.

Nemovitost je v územním obvodu, kde státní správu katastru nemovitostí ČR vykonává [Katastrální úřad pro Plzeňský kraj, Katastrální pracoviště Klatovy](#)

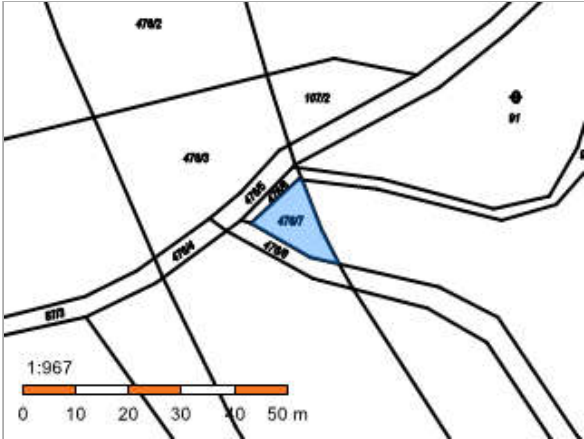
Zobrazené údaje mají informativní charakter. Platnost k 04.06.2019 07:00:02.

© 2004 - 2019 [Český úřad zeměměřický a katastrální](#), [Pod sídlištěm 1800/9, Kobyličky, 18211 Praha 8](#)  
Podání určená katastrálním úřadům a pracovištím zasílejte přímo na [jejich e-mail adresu](#).

Verze aplikace: 5.5.5 build 0

Informace o pozemku

Parcelní číslo:	<a href="#">476/7</a>
Obec:	<a href="#">Kolinec [556467]</a>
Katastrální území:	<a href="#">Brod [668397]</a>
Číslo LV:	<a href="#">635</a>
Výměra [m²]:	114
Typ parcely:	Parcela katastru nemovitostí
Mapový list:	<a href="#">KMD</a>
Určení výměry:	Graficky nebo v digitalizované mapě
Způsob využití:	neplodná půda
Druh pozemku:	ostatní plocha



Vlastníci, jiní oprávnění

Vlastnické právo	Podíl
Plzeňský kraj, Škroupova 1760/18, Jižní Předměstí, 30100 Plzeň	
Hospodaření se svěřeným majetkem kraje	Podíl
Správa a údržba silnic Plzeňského kraje, příspěvková organizace, Koterovská 462/162, Koterov, 32600 Plzeň	

Způsob ochrany nemovitosti

Nejsou evidovány žádné způsoby ochrany.

Seznam BPEJ

Parcela nemá evidované BPEJ.

Omezení vlastnického práva

Nejsou evidována žádná omezení.

Jiné zápisy

Nejsou evidovány žádné jiné zápisy.

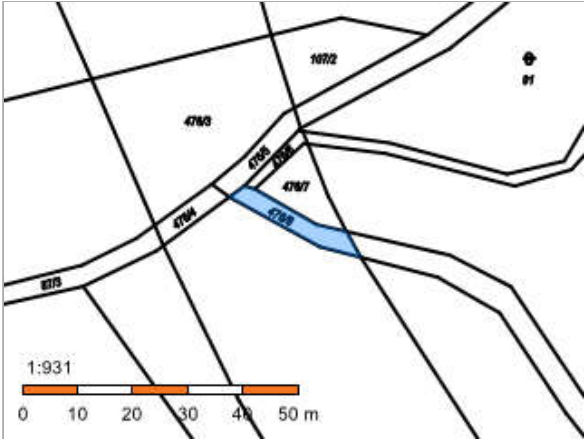
📍 Řízení, v rámci kterých byl k nemovitosti zapsán cenový údaj

Nemovitost je v územním obvodu, kde státní správu katastru nemovitostí ČR vykonává [Katastrální úřad pro Plzeňský kraj](#), [Katastrální pracoviště Klatovy](#)

Zobrazené údaje mají informativní charakter. Platnost dat k 17.05.2024 17:00.

Informace o pozemku

Parcelní číslo:	<a href="#">476/8</a>
Obec:	<a href="#">Kolinec [556467]</a>
Katastrální území:	<a href="#">Brod [668397]</a>
Číslo LV:	<a href="#">635</a>
Výměra [m²]:	80
Typ parcely:	Parcela katastru nemovitostí
Mapový list:	<a href="#">KMD</a>
Určení výměry:	Graficky nebo v digitalizované mapě
Způsob využití:	neplodná půda
Druh pozemku:	ostatní plocha



Vlastníci, jiní oprávnění

Vlastnické právo	Podíl
Plzeňský kraj, Škroupova 1760/18, Jižní Předměstí, 30100 Plzeň	
Hospodaření se svěřeným majetkem kraje	Podíl
Správa a údržba silnic Plzeňského kraje, příspěvková organizace, Koterovská 462/162, Koterov, 32600 Plzeň	

Způsob ochrany nemovitosti

Nejsou evidovány žádné způsoby ochrany.

Seznam BPEJ

Parcela nemá evidované BPEJ.

Omezení vlastnického práva

Nejsou evidována žádná omezení.

Jiné zápisy

Nejsou evidovány žádné jiné zápisy.

Řízení, v rámci kterých byl k nemovitosti zapsán cenový údaj

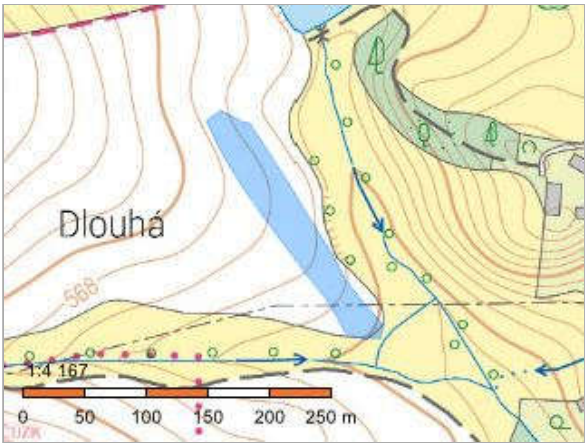
Nemovitost je v územním obvodu, kde státní správu katastru nemovitostí ČR vykonává [Katastrální úřad pro Plzeňský kraj](#), [Katastrální pracoviště Klatovy](#)

Zobrazené údaje mají informativní charakter. Platnost dat k 17.05.2024 15:00.



Informace o pozemku

Parcelní číslo:	<a href="#">476/9</a>
Obec:	<a href="#">Kolinec [556467]</a>
Katastrální území:	<a href="#">Brod [668397]</a>
Číslo LV:	<a href="#">635</a>
Výměra [m²]:	6126
Typ parcely:	Parcela katastru nemovitostí
Mapový list:	<a href="#">KMD</a>
Určení výměry:	Graficky nebo v digitalizované mapě
Druh pozemku:	orná půda



Vlastníci, jiní oprávnění

Vlastnické právo	Podíl
Plzeňský kraj, Škroupova 1760/18, Jižní Předměstí, 30100 Plzeň	
Hospodaření se svěřeným majetkem kraje	Podíl
Správa a údržba silnic Plzeňského kraje, příspěvková organizace, Koterovská 462/162, Koterov, 32600 Plzeň	

Způsob ochrany nemovitosti

Název
zemědělský půdní fond

Seznam BPEJ

BPEJ	Výměra
<a href="#">73211</a>	6122
<a href="#">76811</a>	4

Omezení vlastnického práva

Nejsou evidována žádná omezení.

Jiné zápisy

Nejsou evidovány žádné jiné zápisy.

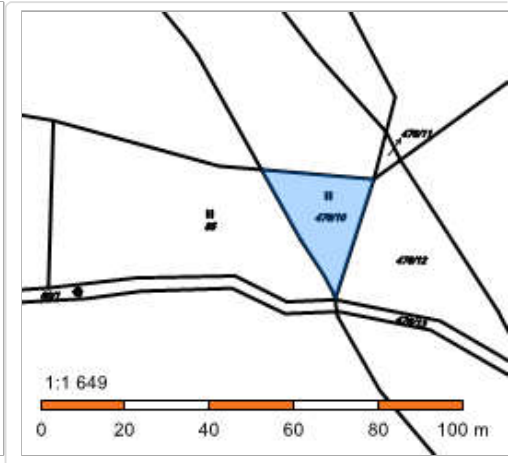
Řízení, v rámci kterých byl k nemovitosti zapsán cenový údaj

Nemovitost je v územním obvodu, kde státní správu katastru nemovitostí ČR vykonává [Katastrální úřad pro Plzeňský kraj, Katastrální pracoviště Klatovy](#).

Zobrazené údaje mají informativní charakter. Platnost dat k 17.05.2024 15:00.

## Informace o pozemku

Parcelní číslo:	<a href="#">476/10</a>
Obec:	<a href="#">Kolinec [556467]</a>
Katastrální území:	<a href="#">Brod [668397]</a>
Číslo LV:	<a href="#">635</a>
Výměra [m <sup>2</sup> ]:	384
Typ parcely:	Parcela katastru nemovitostí
Mapový list:	KMD
Určení výměry:	Graficky nebo v digitalizované mapě
Druh pozemku:	trvalý travní porost



## Vlastníci, jiní oprávnění

Vlastnické právo	Podíl
Plzeňský kraj, Škroupova 1760/18, Jižní Předměstí, 30100 Plzeň	
Hospodaření se svěřeným majetkem kraje	Podíl
Správa a údržba silnic Plzeňského kraje, příspěvková organizace, Koterovská 462/162, Koterov, 32600 Plzeň	

## Způsob ochrany nemovitosti

Název
zemědělský půdní fond

## Seznam BPEJ

BPEJ	Výměra
<a href="#">73211</a>	26
<a href="#">76811</a>	358

## Omezení vlastnického práva

Nejsou evidována žádná omezení.

## Jiné zápisy

Nejsou evidovány žádné jiné zápisy.

Řízení, v rámci kterých byl k nemovitosti zapsán cenový údaj

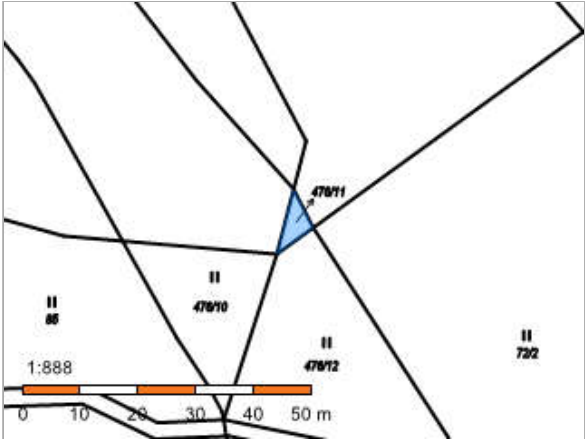
Více informací k cenovým údajům naleznete v k aplikaci.

Nemovitost je v územním obvodu, kde státní správu katastru nemovitostí ČR vykonává [Katastrální úřad pro Plzeňský kraj, Katastrální pracoviště Klatovy](#)

Zobrazené údaje mají informativní charakter. Platnost k 04.06.2019 07:00:02.

Informace o pozemku

Parcelní číslo:	<a href="#">476/11</a>
Obec:	<a href="#">Kolinec [556467]</a>
Katastrální území:	<a href="#">Brod [668397]</a>
Číslo LV:	<a href="#">635</a>
Výměra [m²]:	29
Typ parcely:	Parcela katastru nemovitostí
Mapový list:	<a href="#">KMD</a>
Určení výměry:	Graficky nebo v digitalizované mapě
Způsob využití:	neplodná půda
Druh pozemku:	ostatní plocha



Vlastníci, jiní oprávnění

Vlastnické právo	Podíl
Plzeňský kraj, Škroupova 1760/18, Jižní Předměstí, 30100 Plzeň	
Hospodaření se svěřeným majetkem kraje	Podíl
Správa a údržba silnic Plzeňského kraje, příspěvková organizace, Koterovská 462/162, Koterov, 32600 Plzeň	

Způsob ochrany nemovitosti

Nejsou evidovány žádné způsoby ochrany.

Seznam BPEJ

Parcela nemá evidované BPEJ.

Omezení vlastnického práva

Nejsou evidována žádná omezení.

Jiné zápisy

Nejsou evidovány žádné jiné zápisy.

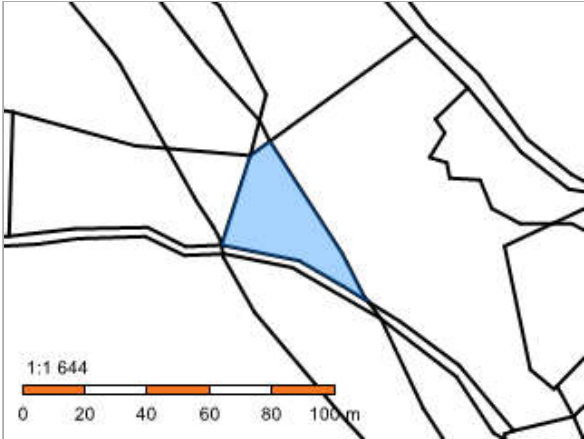
Řízení, v rámci kterých byl k nemovitosti zapsán cenový údaj

Nemovitost je v územním obvodu, kde státní správu katastru nemovitostí ČR vykonává [Katastrální úřad pro Plzeňský kraj](#), [Katastrální pracoviště Klatovy](#)

Zobrazené údaje mají informativní charakter. Platnost dat k 17.05.2024 15:00.

Informace o pozemku

Parcelní číslo:	<a href="#">476/12</a>
Obec:	<a href="#">Kolinec [556467]</a>
Katastrální území:	<a href="#">Brod [668397]</a>
Číslo LV:	<a href="#">635</a>
Výměra [m²]:	910
Typ parcely:	Parcela katastru nemovitostí
Mapový list:	<a href="#">KMD</a>
Určení výměry:	Graficky nebo v digitalizované mapě
Druh pozemku:	trvalý travní porost



Vlastníci, jiní oprávnění

Vlastnické právo	Podíl
Plzeňský kraj, Škroupova 1760/18, Jižní Předměstí, 30100 Plzeň	
Hospodaření se svěřeným majetkem kraje	Podíl
Správa a údržba silnic Plzeňského kraje, příspěvková organizace, Koterovská 462/162, Koterov, 32600 Plzeň	

Způsob ochrany nemovitosti

Název
zemědělský půdní fond

Seznam BPEJ

BPEJ	Výměra
<a href="#">76811</a>	910

Omezení vlastnického práva

Nejsou evidována žádná omezení.

Jiné zápisy

Nejsou evidovány žádné jiné zápisy.

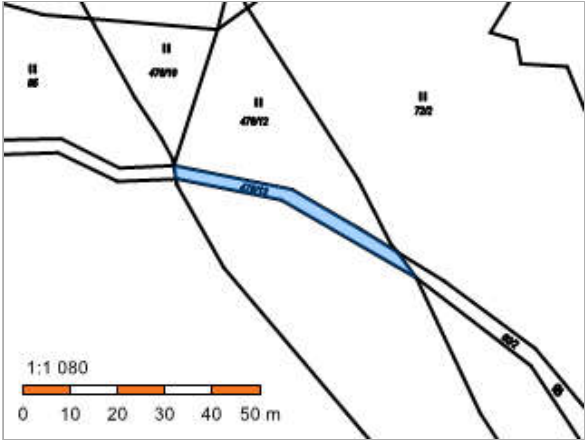
📍 Řízení, v rámci kterých byl k nemovitosti zapsán cenový údaj

Nemovitost je v územním obvodu, kde státní správu katastru nemovitostí ČR vykonává [Katastrální úřad pro Plzeňský kraj](#), [Katastrální pracoviště Klatovy](#)

Zobrazené údaje mají informativní charakter. Platnost dat k 17.05.2024 17:00.

Informace o pozemku

Parcelní číslo:	<a href="#">476/13</a>
Obec:	<a href="#">Kolinec [556467]</a>
Katastrální území:	<a href="#">Brod [668397]</a>
Číslo LV:	<a href="#">635</a>
Výměra [m²]:	134
Typ parcely:	Parcela katastru nemovitostí
Mapový list:	<a href="#">KMD</a>
Určení výměry:	Graficky nebo v digitalizované mapě
Způsob využití:	neplodná půda
Druh pozemku:	ostatní plocha



Vlastníci, jiní oprávnění

Vlastnické právo	Podíl
Plzeňský kraj, Škroupova 1760/18, Jižní Předměstí, 30100 Plzeň	
Hospodaření se svěřeným majetkem kraje	Podíl
Správa a údržba silnic Plzeňského kraje, příspěvková organizace, Koterovská 462/162, Koterov, 32600 Plzeň	

Způsob ochrany nemovitosti

Nejsou evidovány žádné způsoby ochrany.

Seznam BPEJ

Parcela nemá evidované BPEJ.

Omezení vlastnického práva

Nejsou evidována žádná omezení.

Jiné zápisy

Nejsou evidovány žádné jiné zápisy.

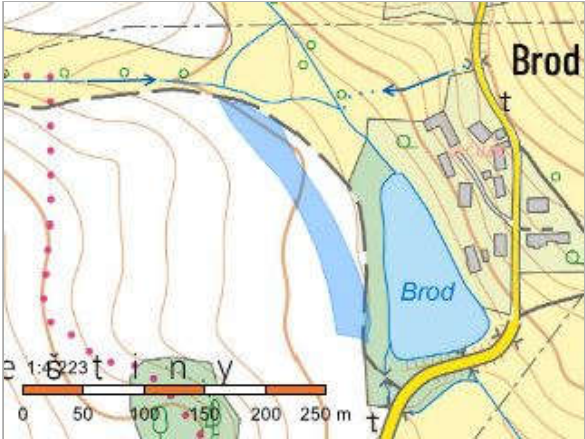
Řízení, v rámci kterých byl k nemovitosti zapsán cenový údaj

Nemovitost je v územním obvodu, kde státní správu katastru nemovitostí ČR vykonává [Katastrální úřad pro Plzeňský kraj](#), [Katastrální pracoviště Klatovy](#)

Zobrazené údaje mají informativní charakter. Platnost dat k 17.05.2024 17:00.

Informace o pozemku

Parcelní číslo:	<a href="#">476/14</a>
Obec:	<a href="#">Kolinec [556467]</a>
Katastrální území:	<a href="#">Brod [668397]</a>
Číslo LV:	<a href="#">635</a>
Výměra [m²]:	5300
Typ parcely:	Parcela katastru nemovitostí
Mapový list:	<a href="#">KMD</a>
Určení výměry:	Graficky nebo v digitalizované mapě
Druh pozemku:	orná půda



Vlastníci, jiní oprávnění

Vlastnické právo	Podíl
Plzeňský kraj, Škroupova 1760/18, Jižní Předměstí, 30100 Plzeň	
Hospodaření se svěřeným majetkem kraje	Podíl
Správa a údržba silnic Plzeňského kraje, příspěvková organizace, Koterovská 462/162, Koterov, 32600 Plzeň	

Způsob ochrany nemovitosti

Název
zemědělský půdní fond

Seznam BPEJ

BPEJ	Výměra
<a href="#">75001</a>	5300

Omezení vlastnického práva

Nejsou evidována žádná omezení.

Jiné zápisy

Nejsou evidovány žádné jiné zápisy.

Řízení, v rámci kterých byl k nemovitosti zapsán cenový údaj

Nemovitost je v územním obvodu, kde státní správu katastru nemovitostí ČR vykonává [Katastrální úřad pro Plzeňský kraj](#), [Katastrální pracoviště Klatovy](#)

Zobrazené údaje mají informativní charakter. Platnost dat k 17.05.2024 15:00.

## Informace o pozemku

Parcelní číslo:	<a href="#">476/15</a>
Obec:	<a href="#">Kolinec [556467]</a>
Katastrální území:	<a href="#">Brod [668397]</a>
Číslo LV:	<a href="#">635</a>
Výměra [m²]:	2938
Typ parcely:	Parcela katastru nemovitostí
Mapový list:	<a href="#">KMD</a>
Určení výměry:	Graficky nebo v digitalizované mapě
Druh pozemku:	orná půda



## Vlastníci, jiní oprávnění

Vlastnické právo	Podíl
Plzeňský kraj, Škroupova 1760/18, Jižní Předměstí, 30100 Plzeň	
Hospodaření se svěřeným majetkem kraje	Podíl
Správa a údržba silnic Plzeňského kraje, příspěvková organizace, Koterovská 462/162, Koterov, 32600 Plzeň	

## Způsob ochrany nemovitosti

Název
zemědělský půdní fond

## Seznam BPEJ

BPEJ	Výměra
<a href="#">75001</a>	452
<a href="#">73204</a>	2393
<a href="#">73211</a>	93

## Omezení vlastnického práva

Nejsou evidována žádná omezení.

## Jiné zápisy

Typ
Podaná žaloba

 Řízení, v rámci kterých byl k nemovitosti zapsán cenový údaj

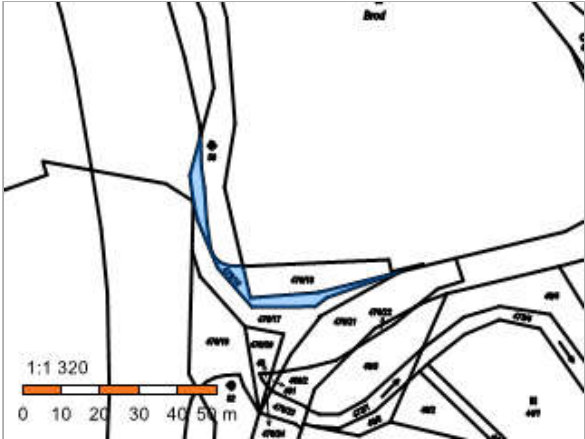
Nemovitost je v územním obvodu, kde státní správu katastru nemovitostí ČR vykonává [Katastrální úřad pro Plzeňský kraj, Katastrální pracoviště Klatovy](#)

Zobrazené údaje mají informativní charakter. Platnost dat k 17.05.2024 15:00.



Informace o pozemku

Parcelní číslo:	<a href="#">476/16</a>
Obec:	<a href="#">Kolinec [556467]</a>
Katastrální území:	<a href="#">Brod [668397]</a>
Číslo LV:	<a href="#">635</a>
Výměra [m²]:	170
Typ parcely:	Parcela katastru nemovitostí
Mapový list:	<a href="#">KMD</a>
Určení výměry:	Graficky nebo v digitalizované mapě
Způsob využití:	neplodná půda
Druh pozemku:	ostatní plocha



Vlastníci, jiní oprávnění

Vlastnické právo	Podíl
Plzeňský kraj, Škroupova 1760/18, Jižní Předměstí, 30100 Plzeň	
Hospodaření se svěřeným majetkem kraje	Podíl
Správa a údržba silnic Plzeňského kraje, příspěvková organizace, Koterovská 462/162, Koterov, 32600 Plzeň	

Způsob ochrany nemovitosti

Nejsou evidovány žádné způsoby ochrany.

Seznam BPEJ

Parcela nemá evidované BPEJ.

Omezení vlastnického práva

Nejsou evidována žádná omezení.

Jiné zápisy

Nejsou evidovány žádné jiné zápisy.

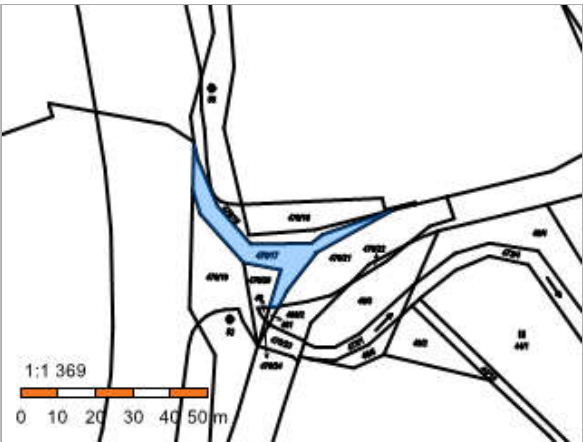
Řízení, v rámci kterých byl k nemovitosti zapsán cenový údaj

Nemovitost je v územním obvodu, kde státní správu katastru nemovitostí ČR vykonává [Katastrální úřad pro Plzeňský kraj, Katastrální pracoviště Klatovy](#)

Zobrazené údaje mají informativní charakter. Platnost dat k 17.05.2024 15:00.

Informace o pozemku

Parcelní číslo:	<a href="#">476/17</a>
Obec:	<a href="#">Kolinec [556467]</a>
Katastrální území:	<a href="#">Brod [668397]</a>
Číslo LV:	<a href="#">635</a>
Výměra [m²]:	311
Typ parcely:	Parcela katastru nemovitostí
Mapový list:	<a href="#">KMD</a>
Určení výměry:	Graficky nebo v digitalizované mapě
Způsob využití:	ostatní komunikace
Druh pozemku:	ostatní plocha



Vlastníci, jiní oprávnění

Vlastnické právo	Podíl
Plzeňský kraj, Škroupova 1760/18, Jižní Předměstí, 30100 Plzeň	
Hospodaření se svěřeným majetkem kraje	Podíl
Správa a údržba silnic Plzeňského kraje, příspěvková organizace, Koterovská 462/162, Koterov, 32600 Plzeň	

Způsob ochrany nemovitosti

Nejsou evidovány žádné způsoby ochrany.

Seznam BPEJ

Parcela nemá evidované BPEJ.

Omezení vlastnického práva

Nejsou evidována žádná omezení.

Jiné zápisy

Nejsou evidovány žádné jiné zápisy.

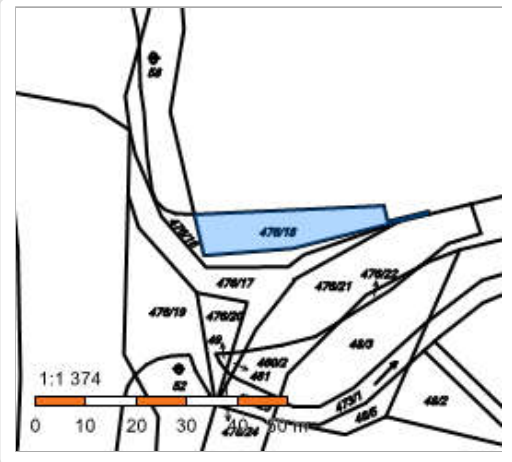
 Řízení, v rámci kterých byl k nemovitosti zapsán cenový údaj

Nemovitost je v územním obvodu, kde státní správu katastru nemovitostí ČR vykonává [Katastrální úřad pro Plzeňský kraj](#), [Katastrální pracoviště Klatovy](#)

Zobrazené údaje mají informativní charakter. Platnost dat k 17.05.2024 17:00.

## Informace o pozemku

Parcelní číslo:	<a href="#">476/18</a>
Obec:	<a href="#">Kolinec [556467]</a>
Katastrální území:	<a href="#">Brod [668397]</a>
Číslo LV:	<a href="#">635</a>
Výměra [m <sup>2</sup> ]:	253
Typ parcely:	Parcela katastru nemovitostí
Mapový list:	KMD
Určení výměry:	Graficky nebo v digitalizované mapě
Způsob využití:	rybník
Druh pozemku:	vodní plocha



## Vlastníci, jiní oprávnění

### Vlastnické právo

Podíl

Plzeňský kraj, Škroupova 1760/18, Jižní Předměstí, 30100 Plzeň

### Hospodaření se svěřeným majetkem kraje

Podíl

Správa a údržba silnic Plzeňského kraje, příspěvková organizace, Koterovská 462/162, Koterov, 32600 Plzeň

## Způsob ochrany nemovitosti

Nejsou evidovány žádné způsoby ochrany.

## Seznam BPEJ

Parcela nemá evidované BPEJ.

## Omezení vlastnického práva

Nejsou evidována žádná omezení.

## Jiné zápisy

Nejsou evidovány žádné jiné zápisy.

Řízení, v rámci kterých byl k nemovitosti zapsán cenový údaj

Více informací k cenovým údajům naleznete v k aplikaci.

Nemovitost je v územním obvodu, kde státní správu katastru nemovitostí ČR vykonává [Katastrální úřad pro Plzeňský kraj, Katastrální pracoviště Klatovy](#)

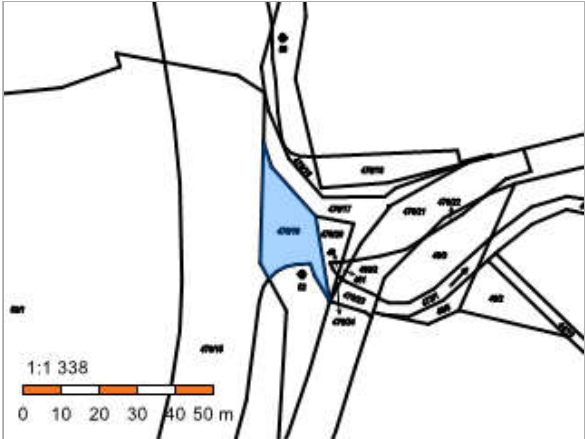
Zobrazené údaje mají informativní charakter. Platnost k 04.06.2019 09:00:00.

© 2004 - 2019 [Český úřad zeměměřický a katastrální](#), [Pod sídlištěm 1800/9, Kobyličky, 18211 Praha 8](#)  
Podání určená katastrálním úřadům a pracovištím zasílejte přímo na [jejich e-mail adresu](#).

Verze aplikace: 5.5.5 build 0

Informace o pozemku

Parcelní číslo:	<a href="#">476/19</a>
Obec:	<a href="#">Kolinec [556467]</a>
Katastrální území:	<a href="#">Brod [668397]</a>
Číslo LV:	<a href="#">635</a>
Výměra [m²]:	321
Typ parcely:	Parcela katastru nemovitostí
Mapový list:	<a href="#">KMD</a>
Určení výměry:	Graficky nebo v digitalizované mapě
Způsob využití:	neplodná půda
Druh pozemku:	ostatní plocha



Vlastníci, jiní oprávnění

Vlastnické právo	Podíl
Plzeňský kraj, Škroupova 1760/18, Jižní Předměstí, 30100 Plzeň	
Hospodaření se svěřeným majetkem kraje	Podíl
Správa a údržba silnic Plzeňského kraje, příspěvková organizace, Koterovská 462/162, Koterov, 32600 Plzeň	

Způsob ochrany nemovitosti

Nejsou evidovány žádné způsoby ochrany.

Seznam BPEJ

Parcela nemá evidované BPEJ.

Omezení vlastnického práva

Nejsou evidována žádná omezení.

Jiné zápisy

Nejsou evidovány žádné jiné zápisy.

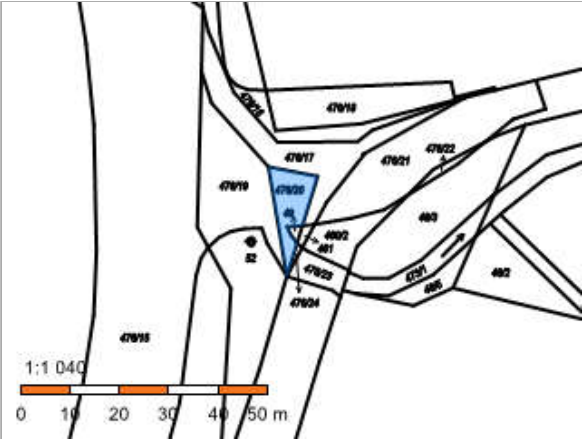
Řízení, v rámci kterých byl k nemovitosti zapsán cenový údaj

Nemovitost je v územním obvodu, kde státní správu katastru nemovitostí ČR vykonává [Katastrální úřad pro Plzeňský kraj](#), [Katastrální pracoviště Klatovy](#)

Zobrazené údaje mají informativní charakter. Platnost dat k 17.05.2024 15:00.

Informace o pozemku

Parcelní číslo:	<a href="#">476/20</a>
Obec:	<a href="#">Kolinec [556467]</a>
Katastrální území:	<a href="#">Brod [668397]</a>
Číslo LV:	<a href="#">635</a>
Výměra [m²]:	98
Typ parcely:	Parcela katastru nemovitostí
Mapový list:	<a href="#">KMD</a>
Určení výměry:	Graficky nebo v digitalizované mapě
Způsob využití:	neplodná půda
Druh pozemku:	ostatní plocha



Vlastníci, jiní oprávnění

Vlastnické právo	Podíl
Plzeňský kraj, Škroupova 1760/18, Jižní Předměstí, 30100 Plzeň	
Hospodaření se svěřeným majetkem kraje	Podíl
Správa a údržba silnic Plzeňského kraje, příspěvková organizace, Koterovská 462/162, Koterov, 32600 Plzeň	

Způsob ochrany nemovitosti

Nejsou evidovány žádné způsoby ochrany.

Seznam BPEJ

Parcela nemá evidované BPEJ.

Omezení vlastnického práva

Nejsou evidována žádná omezení.

Jiné zápisy

Nejsou evidovány žádné jiné zápisy.

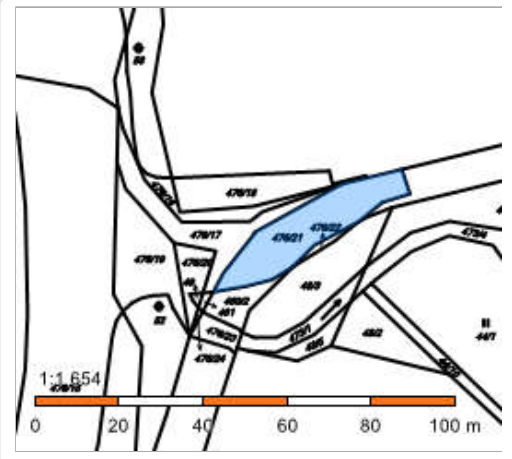
Řízení, v rámci kterých byl k nemovitosti zapsán cenový údaj

Nemovitost je v územním obvodu, kde státní správu katastru nemovitostí ČR vykonává [Katastrální úřad pro Plzeňský kraj, Katastrální pracoviště Klatovy](#)

Zobrazené údaje mají informativní charakter. Platnost dat k 17.05.2024 17:00.

## Informace o pozemku

Parcelní číslo:	<a href="#">476/21</a>
Obec:	<a href="#">Kolinec [556467]</a>
Katastrální území:	<a href="#">Brod [668397]</a>
Číslo LV:	<a href="#">635</a>
Výměra [m <sup>2</sup> ]:	438
Typ parcely:	Parcela katastru nemovitostí
Mapový list:	KMD
Určení výměry:	Graficky nebo v digitalizované mapě
Způsob využití:	silnice
Druh pozemku:	ostatní plocha



## Vlastníci, jiní oprávnění

### Vlastnické právo

Podíl

Plzeňský kraj, Škroupova 1760/18, Jižní Předměstí, 30100 Plzeň

### Hospodaření se svěřeným majetkem kraje

Podíl

Správa a údržba silnic Plzeňského kraje, příspěvková organizace, Koterovská 462/162, Koterov, 32600 Plzeň

## Způsob ochrany nemovitosti

Nejsou evidovány žádné způsoby ochrany.

## Seznam BPEJ

Parcela nemá evidované BPEJ.

## Omezení vlastnického práva

Nejsou evidována žádná omezení.

## Jiné zápisy

Nejsou evidovány žádné jiné zápisy.

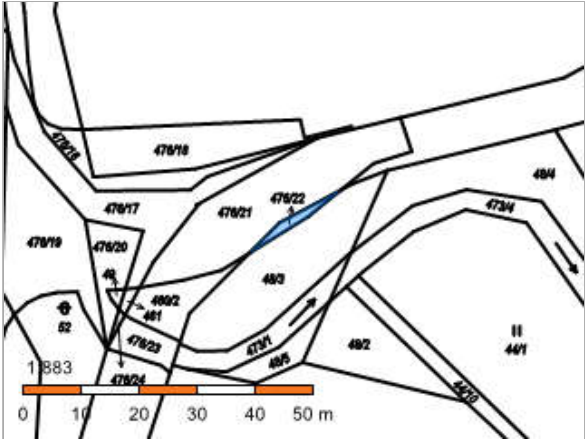
Řízení, v rámci kterých byl k nemovitosti zapsán cenový údaj

Nemovitost je v územním obvodu, kde státní správu katastru nemovitostí ČR vykonává [Katastrální úřad pro Plzeňský kraj, Katastrální pracoviště Klatovy](#)

Zobrazené údaje mají informativní charakter. Platnost k 04.06.2019 09:00:00.

Informace o pozemku

Parcelní číslo:	<a href="#">476/22</a>
Obec:	<a href="#">Kolinec [556467]</a>
Katastrální území:	<a href="#">Brod [668397]</a>
Číslo LV:	<a href="#">635</a>
Výměra [m²]:	18
Typ parcely:	Parcela katastru nemovitostí
Mapový list:	<a href="#">KMD</a>
Určení výměry:	Graficky nebo v digitalizované mapě
Způsob využití:	jiná plocha
Druh pozemku:	ostatní plocha



Vlastníci, jiní oprávnění

Vlastnické právo	Podíl
Plzeňský kraj, Škroupova 1760/18, Jižní Předměstí, 30100 Plzeň	
Hospodaření se svěřeným majetkem kraje	Podíl
Správa a údržba silnic Plzeňského kraje, příspěvková organizace, Koterovská 462/162, Koterov, 32600 Plzeň	

Způsob ochrany nemovitosti

Nejsou evidovány žádné způsoby ochrany.

Seznam BPEJ


Parcela nemá evidované BPEJ.

Omezení vlastnického práva

Nejsou evidována žádná omezení.

Jiné zápisy

Nejsou evidovány žádné jiné zápisy.

 Řízení, v rámci kterých byl k nemovitosti zapsán cenový údaj

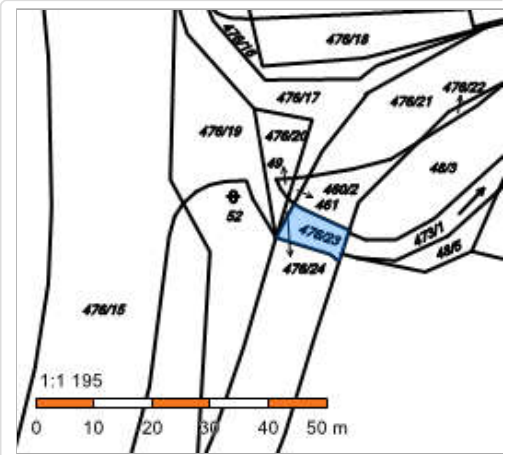
Nemovitost je v územním obvodu, kde státní správu katastru nemovitostí ČR vykonává [Katastrální úřad pro Plzeňský kraj](#), [Katastrální pracoviště Klatovy](#)

Zobrazené údaje mají informativní charakter. Platnost dat k 17.05.2024 17:00.



## Informace o pozemku

Parcelní číslo:	<a href="#">476/23</a>
Obec:	<a href="#">Kolinec [556467]</a>
Katastrální území:	<a href="#">Brod [668397]</a>
Číslo LV:	<a href="#">635</a>
Výměra [m <sup>2</sup> ]:	62
Typ parcely:	Parcela katastru nemovitostí
Mapový list:	KMD
Určení výměry:	Graficky nebo v digitalizované mapě
Způsob využití:	silnice
Druh pozemku:	ostatní plocha



## Vlastníci, jiní oprávnění

### Vlastnické právo

Podíl

Plzeňský kraj, Škroupova 1760/18, Jižní Předměstí, 30100 Plzeň

### Hospodaření se svěřeným majetkem kraje

Podíl

Správa a údržba silnic Plzeňského kraje, příspěvková organizace, Koterovská 462/162, Koterov, 32600 Plzeň

## Způsob ochrany nemovitosti

Nejsou evidovány žádné způsoby ochrany.

## Seznam BPEJ

Parcela nemá evidované BPEJ.

## Omezení vlastnického práva

Nejsou evidována žádná omezení.

## Jiné zápisy

Nejsou evidovány žádné jiné zápisy.

Řízení, v rámci kterých byl k nemovitosti zapsán cenový údaj

Nemovitost je v územním obvodu, kde státní správu katastru nemovitostí ČR vykonává [Katastrální úřad pro Plzeňský kraj, Katastrální pracoviště Klatovy](#)

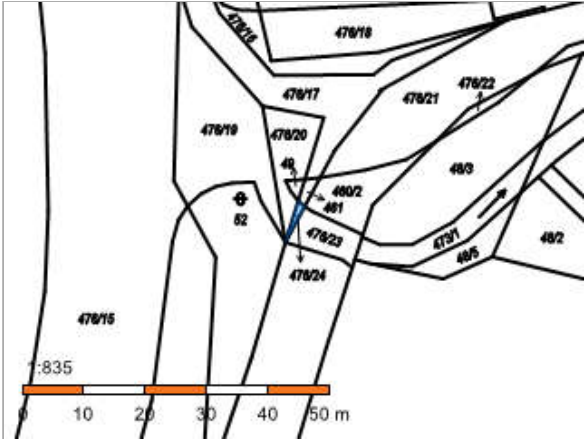
Zobrazené údaje mají informativní charakter. Platnost k 04.06.2019 09:00:00.

© 2004 - 2019 [Český úřad zeměměřický a katastrální](#), [Pod sídlištěm 1800/9, Kobylisy, 18211 Praha 8](#)  
Podání určená katastrálním úřadům a pracovištím zasílejte přímo na [jejich e-mail adresu](#).

Verze aplikace: 5.5.5 build 0

Informace o pozemku

Parcelní číslo:	<a href="#">476/24</a>
Obec:	<a href="#">Kolinec [556467]</a>
Katastrální území:	<a href="#">Brod [668397]</a>
Číslo LV:	<a href="#">635</a>
Výměra [m²]:	4
Typ parcely:	Parcela katastru nemovitostí
Mapový list:	<a href="#">KMD</a>
Určení výměry:	Graficky nebo v digitalizované mapě
Způsob využití:	ostatní komunikace
Druh pozemku:	ostatní plocha



Vlastníci, jiní oprávnění

Vlastnické právo	Podíl
Plzeňský kraj, Škroupova 1760/18, Jižní Předměstí, 30100 Plzeň	
Hospodaření se svěřeným majetkem kraje	Podíl
Správa a údržba silnic Plzeňského kraje, příspěvková organizace, Koterovská 462/162, Koterov, 32600 Plzeň	

Způsob ochrany nemovitosti

Nejsou evidovány žádné způsoby ochrany.

Seznam BPEJ


Parcela nemá evidované BPEJ.

Omezení vlastnického práva

Nejsou evidována žádná omezení.

Jiné zápisy

Nejsou evidovány žádné jiné zápisy.

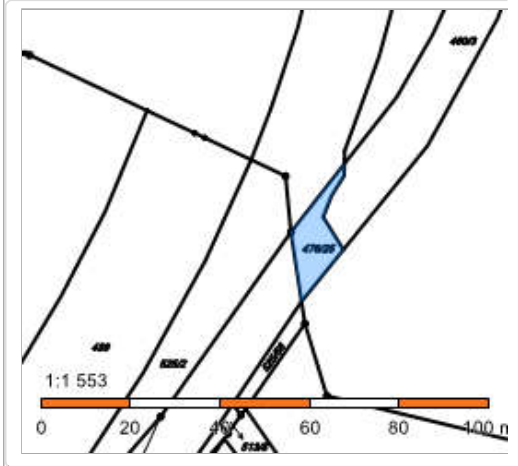
 Řízení, v rámci kterých byl k nemovitosti zapsán cenový údaj

Nemovitost je v územním obvodu, kde státní správu katastru nemovitostí ČR vykonává [Katastrální úřad pro Plzeňský kraj](#), [Katastrální pracoviště Klatovy](#)

Zobrazené údaje mají informativní charakter. Platnost dat k 17.05.2024 17:00.

## Informace o pozemku

Parcelní číslo:	<a href="#">476/25</a>
Obec:	<a href="#">Kolinec [556467]</a>
Katastrální území:	<a href="#">Brod [668397]</a>
Číslo LV:	<a href="#">635</a>
Výměra [m <sup>2</sup> ]:	155
Typ parcely:	Parcela katastru nemovitostí
Mapový list:	KMD
Určení výměry:	Graficky nebo v digitalizované mapě
Způsob využití:	silnice
Druh pozemku:	ostatní plocha



## Vlastníci, jiní oprávnění

### Vlastnické právo

Podíl

Plzeňský kraj, Škroupova 1760/18, Jižní Předměstí, 30100 Plzeň

### Hospodaření se svěřeným majetkem kraje

Podíl

Správa a údržba silnic Plzeňského kraje, příspěvková organizace, Koterovská 462/162, Koterov, 32600 Plzeň

## Způsob ochrany nemovitosti

Nejsou evidovány žádné způsoby ochrany.

## Seznam BPEJ

Parcela nemá evidované BPEJ.

## Omezení vlastnického práva

Nejsou evidována žádná omezení.

## Jiné zápisy

Nejsou evidovány žádné jiné zápisy.

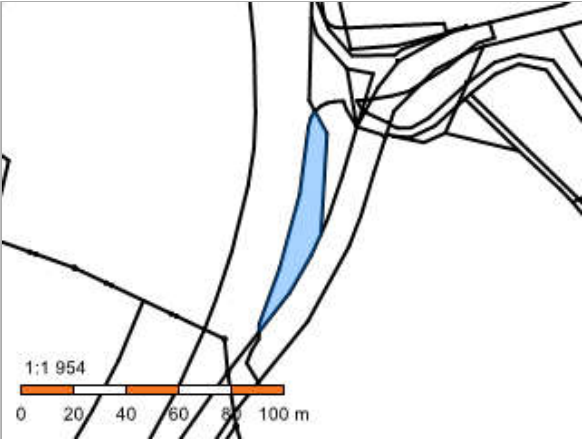
Řízení, v rámci kterých byl k nemovitosti zapsán cenový údaj

Nemovitost je v územním obvodu, kde státní správu katastru nemovitostí ČR vykonává [Katastrální úřad pro Plzeňský kraj, Katastrální pracoviště Klatovy](#)

Zobrazené údaje mají informativní charakter. Platnost k 04.06.2019 09:00:00.

## Informace o pozemku

Parcelní číslo:	<a href="#">53/2</a>
Obec:	<a href="#">Kolinec [556467]</a>
Katastrální území:	<a href="#">Brod [668397]</a>
Číslo LV:	<a href="#">626</a>
Výměra [m²]:	649
Typ parcely:	Parcela katastru nemovitostí
Mapový list:	<a href="#">KMD</a>
Určení výměry:	Graficky nebo v digitalizované mapě
Druh pozemku:	orná půda



## Vlastníci, jiní oprávnění

Vlastnické právo	Podíl
Zemědělské obchodní družstvo Kolinec, č. p. 295, 34142 Kolinec	

## Způsob ochrany nemovitosti

Název
zemědělský půdní fond

## Seznam BPEJ

BPEJ	Výměra
<a href="#">73204</a>	649

## Omezení vlastnického práva

Nejsou evidována žádná omezení.

## Jiné zápisy

Nejsou evidovány žádné jiné zápisy.

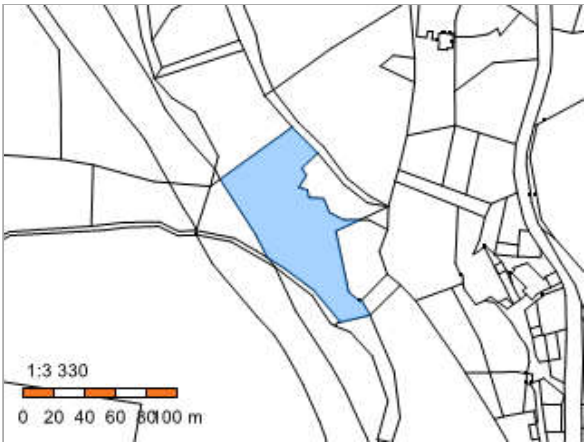
 Řízení, v rámci kterých byl k nemovitosti zapsán cenový údaj

Nemovitost je v územním obvodu, kde státní správu katastru nemovitostí ČR vykonává [Katastrální úřad pro Plzeňský kraj, Katastrální pracoviště Klatovy](#)

Zobrazené údaje mají informativní charakter. Platnost dat k 17.05.2024 15:00.

Informace o pozemku

Parcelní číslo:	<a href="#">72/2</a>
Obec:	<a href="#">Kolinec [556467]</a>
Katastrální území:	<a href="#">Brod [668397]</a>
Číslo LV:	<a href="#">635</a>
Výměra [m²]:	5078
Typ parcely:	Parcela katastru nemovitostí
Mapový list:	<a href="#">KMD</a>
Určení výměry:	Graficky nebo v digitalizované mapě
Druh pozemku:	trvalý travní porost



Vlastníci, jiní oprávnění

Vlastnické právo	Podíl
Plzeňský kraj, Škroupova 1760/18, Jižní Předměstí, 30100 Plzeň	
Hospodaření se svěřeným majetkem kraje	Podíl
Správa a údržba silnic Plzeňského kraje, příspěvková organizace, Koterovská 462/162, Koterov, 32600 Plzeň	

Způsob ochrany nemovitosti

Název
zemědělský půdní fond

Seznam BPEJ

BPEJ	Výměra
<a href="#">76811</a>	5078

Omezení vlastnického práva

Nejsou evidována žádná omezení.

Jiné zápisy

Nejsou evidovány žádné jiné zápisy.

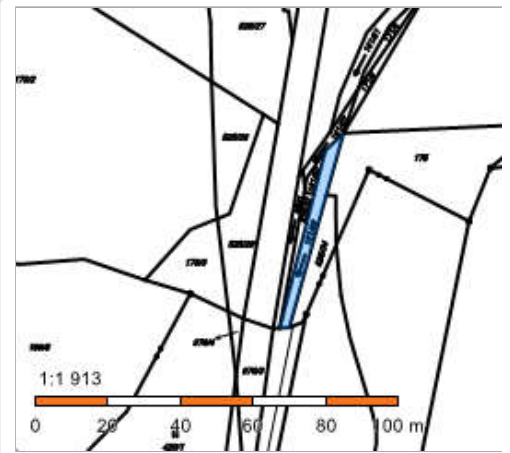
Řízení, v rámci kterých byl k nemovitosti zapsán cenový údaj

Nemovitost je v územním obvodu, kde státní správu katastru nemovitostí ČR vykonává [Katastrální úřad pro Plzeňský kraj](#), [Katastrální pracoviště Klatovy](#)

Zobrazené údaje mají informativní charakter. Platnost dat k 17.05.2024 15:00.

## Informace o pozemku

Parcelní číslo:	<a href="#">161/49</a>
Obec:	<a href="#">Kolinec [556467]</a>
Katastrální území:	<a href="#">Vlčkovice u Kolince [668451]</a>
Číslo LV:	<a href="#">10002</a>
Výměra [m <sup>2</sup> ]:	186
Typ parcely:	Parcela katastru nemovitostí
Mapový list:	KMD
Určení výměry:	Graficky nebo v digitalizované mapě
Způsob využití:	koryto vodního toku umělé
Druh pozemku:	vodní plocha



## Vlastníci, jiní oprávnění

### Vlastnické právo

Podíl

Česká republika,

### Příslušnost hospodařit s majetkem státu

Podíl

Státní pozemkový úřad, Husinecká 1024/11a, Žižkov, 13000 Praha 3

## Způsob ochrany nemovitosti

Nejsou evidovány žádné způsoby ochrany.

## Seznam BPEJ

Parcela nemá evidované BPEJ.

## Omezení vlastnického práva

Nejsou evidována žádná omezení.

## Jiné zápisy

### Typ

Změna číslování parcel

Řízení, v rámci kterých byl k nemovitosti zapsán cenový údaj

Nemovitost je v územním obvodu, kde státní správu katastru nemovitostí ČR vykonává [Katastrální úřad pro Plzeňský kraj, Katastrální pracoviště Klatovy](#)

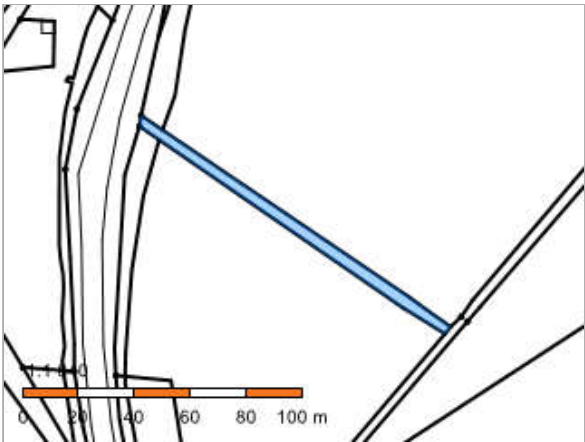
Zobrazené údaje mají informativní charakter. Platnost k 04.06.2019 09:00:00.

© 2004 - 2019 [Český úřad zeměměřický a katastrální](#), [Pod sídlištěm 1800/9, Kobylisy, 18211 Praha 8](#)  
Podání určená katastrálním úřadům a pracovištím zasílejte přímo na [jejich e-mail adresu](#).

Verze aplikace: 5.5.5 build 0

Informace o pozemku

Parcelní číslo:	<a href="#">26/17</a>
Obec:	<a href="#">Kolinec [556467]</a>
Katastrální území:	<a href="#">Vlčkovice u Kolince [668451]</a>
Číslo LV:	<a href="#">706</a>
Výměra [m²]:	518
Typ parcely:	Parcela katastru nemovitostí
Mapový list:	<a href="#">KMD</a>
Určení výměry:	Ze souřadnic v S-JTSK
Způsob využití:	koryto vodního toku umělé
Druh pozemku:	vodní plocha



Vlastníci, jiní oprávnění

Vlastnické právo	Podíl
Česká republika	
Právo hospodařit s majetkem státu	Podíl
Povodí Vltavy, státní podnik, Holečkova 3178/8, Smíchov, 15000 Praha 5	

Způsob ochrany nemovitosti

Nejsou evidovány žádné způsoby ochrany.

Seznam BPEJ

Parcela nemá evidované BPEJ.

Omezení vlastnického práva

Nejsou evidována žádná omezení.

Jiné zápisy

Nejsou evidovány žádné jiné zápisy.

Řízení, v rámci kterých byl k nemovitosti zapsán cenový údaj

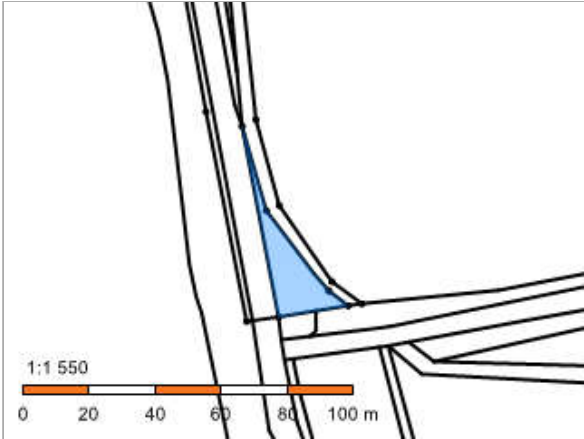
Nemovitost je v územním obvodu, kde státní správu katastru nemovitostí ČR vykonává [Katastrální úřad pro Plzeňský kraj, Katastrální pracoviště Klatovy](#)

Zobrazené údaje mají informativní charakter. Platnost dat k 17.05.2024 17:00.



Informace o pozemku

Parcelní číslo:	<a href="#">26/22</a>
Obec:	<a href="#">Kolinec [556467]</a>
Katastrální území:	<a href="#">Vlčkovice u Kolince [668451]</a>
Číslo LV:	<a href="#">709</a>
Výměra [m²]:	382
Typ parcely:	Parcela katastru nemovitostí
Mapový list:	<a href="#">KMD</a>
Určení výměry:	Graficky nebo v digitalizované mapě
Způsob využití:	zamokřená plocha
Druh pozemku:	vodní plocha



Vlastníci, jiní oprávnění

Vlastnické právo	Podíl
Plzeňský kraj, Škroupova 1760/18, Jižní Předměstí, 30100 Plzeň	
Hospodaření se svěřeným majetkem kraje	Podíl
Správa a údržba silnic Plzeňského kraje, příspěvková organizace, Koterovská 462/162, Koterov, 32600 Plzeň	

Způsob ochrany nemovitosti

Nejsou evidovány žádné způsoby ochrany.

Seznam BPEJ


Parcela nemá evidované BPEJ.

Omezení vlastnického práva

Nejsou evidována žádná omezení.

Jiné zápisy

Nejsou evidovány žádné jiné zápisy.

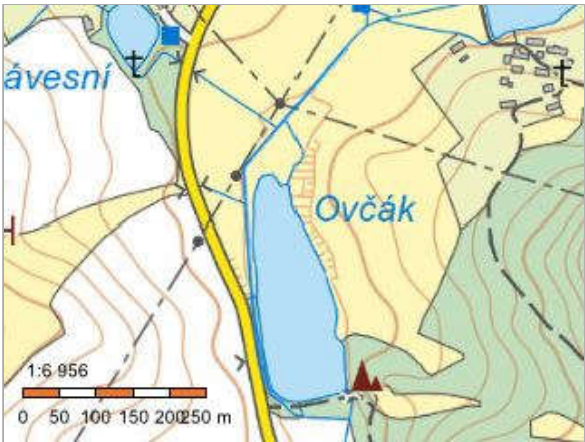
 Řízení, v rámci kterých byl k nemovitosti zapsán cenový údaj

Nemovitost je v územním obvodu, kde státní správu katastru nemovitostí ČR vykonává [Katastrální úřad pro Plzeňský kraj](#), [Katastrální pracoviště Klatovy](#)

Zobrazené údaje mají informativní charakter. Platnost dat k 17.05.2024 17:00.

Informace o pozemku

Parcelní číslo:	<a href="#">26/29</a>
Obec:	<a href="#">Kolinec [556467]</a>
Katastrální území:	<a href="#">Vlčkovice u Kolince [668451]</a>
Číslo LV:	<a href="#">706</a>
Výměra [m²]:	2014
Typ parcely:	Parcela katastru nemovitostí
Mapový list:	<a href="#">KMD</a>
Určení výměry:	Graficky nebo v digitalizované mapě
Způsob využití:	zamokřená plocha
Druh pozemku:	vodní plocha



Vlastníci, jiní oprávnění

Vlastnické právo	Podíl
Česká republika	
Právo hospodařit s majetkem státu	Podíl
Povodí Vltavy, státní podnik, Holečkova 3178/8, Smíchov, 15000 Praha 5	

Způsob ochrany nemovitosti

Nejsou evidovány žádné způsoby ochrany.

Seznam BPEJ

Parcela nemá evidované BPEJ.

Omezení vlastnického práva

Nejsou evidována žádná omezení.

Jiné zápisy

Nejsou evidovány žádné jiné zápisy.

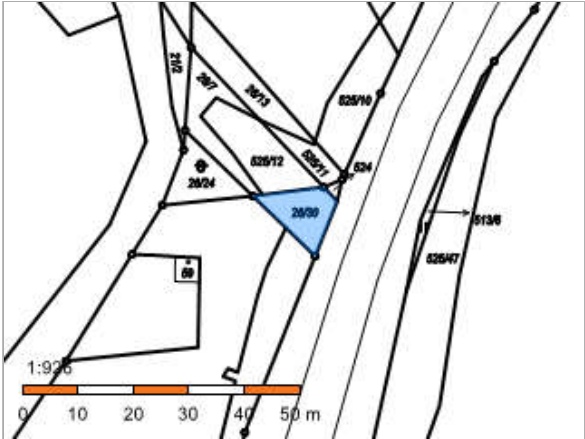
Řízení, v rámci kterých byl k nemovitosti zapsán cenový údaj

Nemovitost je v územním obvodu, kde státní správu katastru nemovitostí ČR vykonává [Katastrální úřad pro Plzeňský kraj, Katastrální pracoviště Klatovy](#)

Zobrazené údaje mají informativní charakter. Platnost dat k 17.05.2024 17:00.

Informace o pozemku

Parcelní číslo:	<a href="#">26/30</a>
Obec:	<a href="#">Kolinec [556467]</a>
Katastrální území:	<a href="#">Vlčkovice u Kolince [668451]</a>
Číslo LV:	<a href="#">709</a>
Výměra [m²]:	95
Typ parcely:	Parcela katastru nemovitostí
Mapový list:	<a href="#">KMD</a>
Určení výměry:	Graficky nebo v digitalizované mapě
Způsob využití:	ostatní komunikace
Druh pozemku:	ostatní plocha



Vlastníci, jiní oprávnění

Vlastnické právo	Podíl
Plzeňský kraj, Škroupova 1760/18, Jižní Předměstí, 30100 Plzeň	
Hospodaření se svěřeným majetkem kraje	Podíl
Správa a údržba silnic Plzeňského kraje, příspěvková organizace, Koterovská 462/162, Koterov, 32600 Plzeň	

Způsob ochrany nemovitosti

Nejsou evidovány žádné způsoby ochrany.

Seznam BPEJ

Parcela nemá evidované BPEJ.

Omezení vlastnického práva

Nejsou evidována žádná omezení.

Jiné zápisy

Nejsou evidovány žádné jiné zápisy.

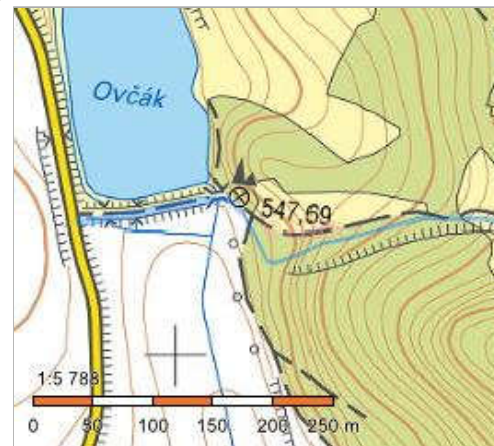
Řízení, v rámci kterých byl k nemovitosti zapsán cenový údaj

Nemovitost je v územním obvodu, kde státní správu katastru nemovitostí ČR vykonává [Katastrální úřad pro Plzeňský kraj](#), [Katastrální pracoviště Klatovy](#)

Zobrazené údaje mají informativní charakter. Platnost dat k 17.05.2024 17:00.

## Informace o pozemku

Parcelní číslo:	<a href="#">499</a>
Obec:	<a href="#">Kolinec [556467]</a>
Katastrální území:	<a href="#">Vlčkovice u Kolince [668451]</a>
Číslo LV:	<a href="#">10002</a>
Výměra [m <sup>2</sup> ]:	1601
Typ parcely:	Parcela katastru nemovitostí
Mapový list:	KMD
Určení výměry:	Graficky nebo v digitalizované mapě
Způsob využití:	ostatní komunikace
Druh pozemku:	ostatní plocha



## Vlastníci, jiní oprávnění

### Vlastnické právo

Podíl

Česká republika,

### Příslušnost hospodařit s majetkem státu

Podíl

Státní pozemkový úřad, Husinecká 1024/11a, Žižkov, 13000 Praha 3

## Způsob ochrany nemovitosti

Nejsou evidovány žádné způsoby ochrany.

## Seznam BPEJ

Parcela nemá evidované BPEJ.

## Omezení vlastnického práva

Nejsou evidována žádná omezení.

## Jiné zápisy

Nejsou evidovány žádné jiné zápisy.

Řízení, v rámci kterých byl k nemovitosti zapsán cenový údaj

Nemovitost je v územním obvodu, kde státní správu katastru nemovitostí ČR vykonává [Katastrální úřad pro Plzeňský kraj, Katastrální pracoviště Klatovy](#)

Zobrazené údaje mají informativní charakter. Platnost k 04.06.2019 09:00:00.

© 2004 - 2019 [Český úřad zeměměřický a katastrální](#), [Pod sídlištěm 1800/9, Kobylisy, 18211 Praha 8](#)  
 Podání určená katastrálním úřadům a pracovištím zasílejte přímo na [jejich e-mail adresu](#).

Verze aplikace: 5.5.5 build 0

## Informace o pozemku

Parcelní číslo:	<a href="#">513/1</a>
Obec:	<a href="#">Kolinec [556467]</a>
Katastrální území:	<a href="#">Vlčkovice u Kolince [668451]</a>
Číslo LV:	<a href="#">709</a>
Výměra [m <sup>2</sup> ]:	5702
Typ parcely:	Parcela katastru nemovitostí
Mapový list:	KMD
Určení výměry:	Graficky nebo v digitalizované mapě
Způsob využití:	ostatní komunikace
Druh pozemku:	ostatní plocha



## Vlastníci, jiní oprávnění

### Vlastnické právo

Podíl

Plzeňský kraj, Škroupova 1760/18, Jižní Předměstí, 30100 Plzeň

### Hospodaření se svěřeným majetkem kraje

Podíl

Správa a údržba silnic Plzeňského kraje, příspěvková organizace, Koterovská 462/162, Koterov, 32600 Plzeň

## Způsob ochrany nemovitosti

Nejsou evidovány žádné způsoby ochrany.

## Seznam BPEJ

Parcela nemá evidované BPEJ.

## Omezení vlastnického práva

Nejsou evidována žádná omezení.

## Jiné zápisy

Nejsou evidovány žádné jiné zápisy.

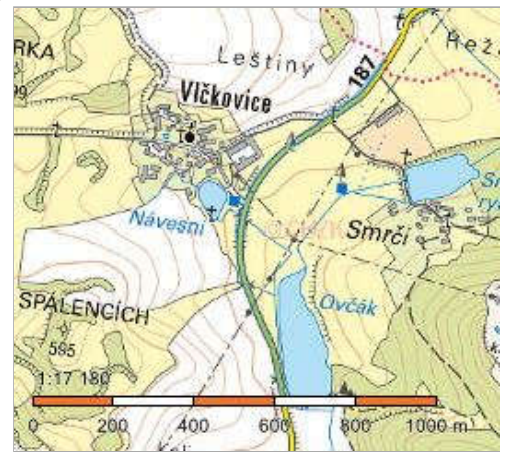
Řízení, v rámci kterých byl k nemovitosti zapsán cenový údaj

Nemovitost je v územním obvodu, kde státní správu katastru nemovitostí ČR vykonává [Katastrální úřad pro Plzeňský kraj, Katastrální pracoviště Klatovy](#)

Zobrazené údaje mají informativní charakter. Platnost k 04.06.2019 09:00:00.

## Informace o pozemku

Parcelní číslo:	<a href="#">513/2</a>
Obec:	<a href="#">Kolinec [556467]</a>
Katastrální území:	<a href="#">Vlčkovice u Kolince [668451]</a>
Číslo LV:	<a href="#">709</a>
Výměra [m <sup>2</sup> ]:	14051
Typ parcely:	Parcela katastru nemovitostí
Mapový list:	KMD
Určení výměry:	Graficky nebo v digitalizované mapě
Způsob využití:	ostatní komunikace
Druh pozemku:	ostatní plocha



## Vlastníci, jiní oprávnění

### Vlastnické právo

Podíl

Plzeňský kraj, Škroupova 1760/18, Jižní Předměstí, 30100 Plzeň

### Hospodaření se svěřeným majetkem kraje

Podíl

Správa a údržba silnic Plzeňského kraje, příspěvková organizace, Koterovská 462/162, Koterov, 32600 Plzeň

## Způsob ochrany nemovitosti

Nejsou evidovány žádné způsoby ochrany.

## Seznam BPEJ

Parcela nemá evidované BPEJ.

## Omezení vlastnického práva

Nejsou evidována žádná omezení.

## Jiné zápisy

Nejsou evidovány žádné jiné zápisy.

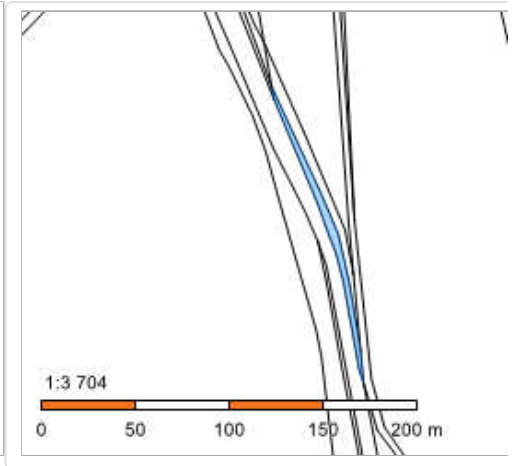
Řízení, v rámci kterých byl k nemovitosti zapsán cenový údaj

Nemovitost je v územním obvodu, kde státní správu katastru nemovitostí ČR vykonává [Katastrální úřad pro Plzeňský kraj, Katastrální pracoviště Klatovy](#)

Zobrazené údaje mají informativní charakter. Platnost k 04.06.2019 09:00:00.

## Informace o pozemku

Parcelní číslo:	<a href="#">513/4</a>
Obec:	<a href="#">Kolinec [556467]</a>
Katastrální území:	<a href="#">Vlčkovice u Kolince [668451]</a>
Číslo LV:	<a href="#">709</a>
Výměra [m <sup>2</sup> ]:	506
Typ parcely:	Parcela katastru nemovitostí
Mapový list:	KMD
Určení výměry:	Graficky nebo v digitalizované mapě
Druh pozemku:	trvalý travní porost



## Vlastníci, jiní oprávnění

Vlastnické právo	Podíl
Plzeňský kraj, Škroupova 1760/18, Jižní Předměstí, 30100 Plzeň	
Hospodaření se svěšeným majetkem kraje	Podíl
Správa a údržba silnic Plzeňského kraje, příspěvková organizace, Koterovská 462/162, Koterov, 32600 Plzeň	

## Způsob ochrany nemovitosti

Název
zemědělský půdní fond

## Seznam BPEJ

BPEJ	Výměra
<a href="#">75001</a>	205
<a href="#">73201</a>	150
<a href="#">76701</a>	151

## Omezení vlastnického práva

Nejsou evidována žádná omezení.

## Jiné zápisy

Nejsou evidovány žádné jiné zápisy.

Řízení, v rámci kterých byl k nemovitosti zapsán cenový údaj

Nemovitost je v územním obvodu, kde státní správu katastru nemovitostí ČR vykonává [Katastrální úřad pro Plzeňský kraj, Katastrální pracoviště Klatovy](#)

Zobrazené údaje mají informativní charakter. Platnost k 04.06.2019 09:00:00.



## Informace o pozemku

Parcelní číslo:	<a href="#">513/6</a>
Obec:	<a href="#">Kolinec [556467]</a>
Katastrální území:	<a href="#">Vlčkovice u Kolince [668451]</a>
Číslo LV:	<a href="#">709</a>
Výměra [m <sup>2</sup> ]:	38
Typ parcely:	Parcela katastru nemovitostí
Mapový list:	KMD
Určení výměry:	Graficky nebo v digitalizované mapě
Druh pozemku:	trvalý travní porost



## Vlastníci, jiní oprávnění

Vlastnické právo	Podíl
Plzeňský kraj, Škroupova 1760/18, Jižní Předměstí, 30100 Plzeň	
Hospodaření se svěšeným majetkem kraje	Podíl
Správa a údržba silnic Plzeňského kraje, příspěvková organizace, Koterovská 462/162, Koterov, 32600 Plzeň	

## Způsob ochrany nemovitosti

Název
zemědělský půdní fond

## Seznam BPEJ

BPEJ	Výměra
<a href="#">75001</a>	28
<a href="#">73211</a>	10

## Omezení vlastnického práva

Nejsou evidována žádná omezení.

## Jiné zápisy

Nejsou evidovány žádné jiné zápisy.

Řízení, v rámci kterých byl k nemovitosti zapsán cenový údaj

Nemovitost je v územním obvodu, kde státní správu katastru nemovitostí ČR vykonává [Katastrální úřad pro Plzeňský kraj, Katastrální pracoviště Klatovy](#)

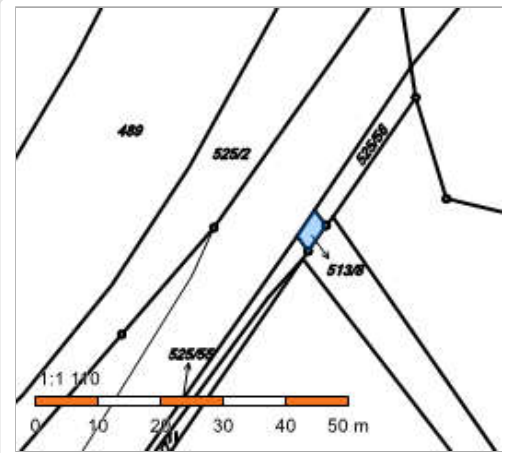
Zobrazené údaje mají informativní charakter. Platnost k 04.06.2019 09:00:00.

© 2004 - 2019 [Český úřad zeměměřický a katastrální](#), [Pod sídlištěm 1800/9, Kobylisy, 18211 Praha 8](#)  
Podání určená katastrálním úřadům a pracovištím zasílejte přímo na [jejich e-mail adresu](#).

Verze aplikace: 5.5.5 build 0

## Informace o pozemku

Parcelní číslo:	<a href="#">513/8</a>
Obec:	<a href="#">Kolinec [556467]</a>
Katastrální území:	<a href="#">Vlčkovice u Kolince [668451]</a>
Číslo LV:	<a href="#">10002</a>
Výměra [m <sup>2</sup> ]:	14
Typ parcely:	Parcela katastru nemovitostí
Mapový list:	KMD
Určení výměry:	Graficky nebo v digitalizované mapě
Způsob využití:	ostatní komunikace
Druh pozemku:	ostatní plocha



## Vlastníci, jiní oprávnění

### Vlastnické právo

Podíl

Česká republika,

### Příslušnost hospodařit s majetkem státu

Podíl

Státní pozemkový úřad, Husinecká 1024/11a, Žižkov, 13000 Praha 3

## Způsob ochrany nemovitosti

Nejsou evidovány žádné způsoby ochrany.

## Seznam BPEJ

Parcela nemá evidované BPEJ.

## Omezení vlastnického práva

Nejsou evidována žádná omezení.

## Jiné zápisy

Nejsou evidovány žádné jiné zápisy.

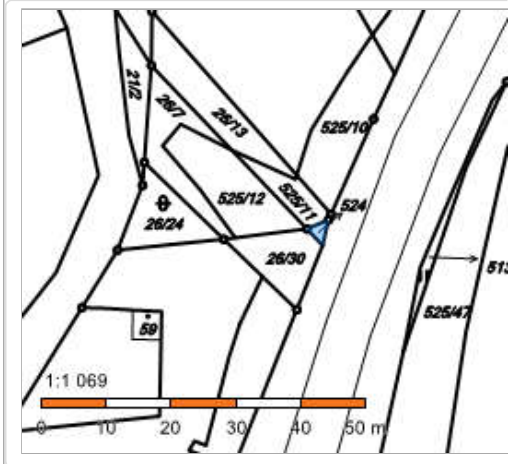
Řízení, v rámci kterých byl k nemovitosti zapsán cenový údaj

Nemovitost je v územním obvodu, kde státní správu katastru nemovitostí ČR vykonává [Katastrální úřad pro Plzeňský kraj, Katastrální pracoviště Klatovy](#)

Zobrazené údaje mají informativní charakter. Platnost k 04.06.2019 09:00:00.

## Informace o pozemku

Parcelní číslo:	<a href="#">524</a>
Obec:	<a href="#">Kolinec [556467]</a>
Katastrální území:	<a href="#">Vlčkovice u Kolince [668451]</a>
Číslo LV:	<a href="#">10002</a>
Výměra [m <sup>2</sup> ]:	6
Typ parcely:	Parcela katastru nemovitostí
Mapový list:	KMD
Určení výměry:	Graficky nebo v digitalizované mapě
Způsob využití:	jiná plocha
Druh pozemku:	ostatní plocha



## Vlastníci, jiní oprávnění

Vlastnické právo	Podíl
Česká republika,	
Příslušnost hospodařit s majetkem státu	Podíl
Státní pozemkový úřad, Husinecká 1024/11a, Žižkov, 13000 Praha 3	

## Způsob ochrany nemovitosti

Nejsou evidovány žádné způsoby ochrany.

## Seznam BPEJ

Parcela nemá evidované BPEJ.

## Omezení vlastnického práva

Nejsou evidována žádná omezení.

## Jiné zápisy

Typ
Změna číslování parcel

Řízení, v rámci kterých byl k nemovitosti zapsán cenový údaj

Nemovitost je v územním obvodu, kde státní správu katastru nemovitostí ČR vykonává [Katastrální úřad pro Plzeňský kraj, Katastrální pracoviště Klatovy](#)

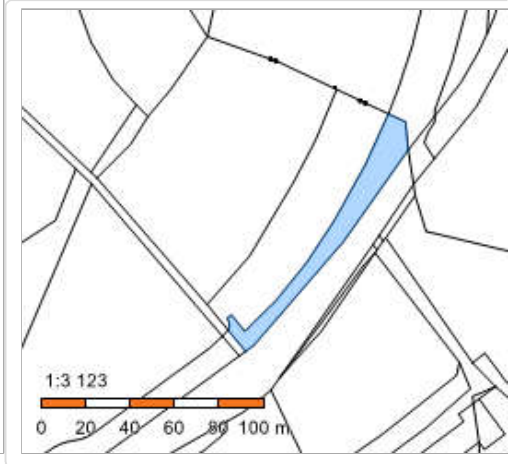
Zobrazené údaje mají informativní charakter. Platnost k 04.06.2019 09:00:00.

© 2004 - 2019 [Český úřad zeměměřický a katastrální](#), [Pod sídlištěm 1800/9, Kobylisy, 18211 Praha 8](#)  
 Podání určená katastrálním úřadům a pracovištím zasílejte přímo na [jejich e-mail adresu](#).

Verze aplikace: 5.5.5 build 0

## Informace o pozemku

Parcelní číslo:	<a href="#">525/2</a>
Obec:	<a href="#">Kolinec [556467]</a>
Katastrální území:	<a href="#">Vlčkovice u Kolince [668451]</a>
Číslo LV:	<a href="#">709</a>
Výměra [m <sup>2</sup> ]:	1141
Typ parcely:	Parcela katastru nemovitostí
Mapový list:	KMD
Určení výměry:	Graficky nebo v digitalizované mapě
Druh pozemku:	orná půda



## Vlastníci, jiní oprávnění

Vlastnické právo	Podíl
Plzeňský kraj, Škroupova 1760/18, Jižní Předměstí, 30100 Plzeň	
Hospodaření se svěřeným majetkem kraje	Podíl
Správa a údržba silnic Plzeňského kraje, příspěvková organizace, Koterovská 462/162, Koterov, 32600 Plzeň	

## Způsob ochrany nemovitosti

Název
zemědělský půdní fond

## Seznam BPEJ

BPEJ	Výměra
<a href="#">73211</a>	1141

## Omezení vlastnického práva

Nejsou evidována žádná omezení.

## Jiné zápisy

Nejsou evidovány žádné jiné zápisy.

Řízení, v rámci kterých byl k nemovitosti zapsán cenový údaj

Více informací k cenovým údajům naleznete v k aplikaci.

Nemovitost je v územním obvodu, kde státní správu katastru nemovitostí ČR vykonává [Katastrální úřad pro Plzeňský kraj, Katastrální pracoviště Klatovy](#)

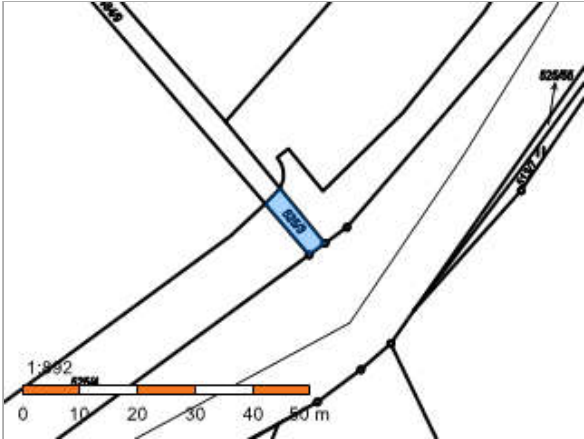
Zobrazené údaje mají informativní charakter. Platnost k 04.06.2019 09:00:00.

© 2004 - 2019 [Český úřad zeměměřický a katastrální](#), [Pod sídlištěm 1800/9, Kobylisy, 18211 Praha 8](#)  
Podání určená katastrálním úřadům a pracovištím zasílejte přímo na [jejich e-mail adresu](#).

Verze aplikace: 5.5.5 build 0

## Informace o pozemku

Parcelní číslo:	<a href="#">525/3</a>
Obec:	<a href="#">Kolinec [556467]</a>
Katastrální území:	<a href="#">Vlčkovice u Kolince [668451]</a>
Číslo LV:	<a href="#">716</a>
Výměra [m²]:	42
Typ parcely:	Parcela katastru nemovitostí
Mapový list:	<a href="#">KMD</a>
Určení výměry:	Ze souřadnic v S-JTSK
Druh pozemku:	orná půda



## Vlastníci, jiní oprávnění

Vlastnické právo	Podíl
Česká republika	1/3
Plzeňský kraj, Škroupova 1760/18, Jižní Předměstí, 30100 Plzeň	6/9
Hospodaření se svěřeným majetkem kraje	Podíl
Správa a údržba silnic Plzeňského kraje, příspěvková organizace, Koterovská 462/162, Koterov, 32600 Plzeň	6/9
Příslušnost hospodařit s majetkem státu	Podíl
Státní pozemkový úřad, Husinecká 1024/11a, Žižkov, 13000 Praha 3	1/3

## Způsob ochrany nemovitosti

Název
zemědělský půdní fond

## Seznam BPEJ

BPEJ	Výměra
<a href="#">73211</a>	42

## Omezení vlastnického práva

Nejsou evidována žádná omezení.

## Jiné zápisy

Nejsou evidovány žádné jiné zápisy.

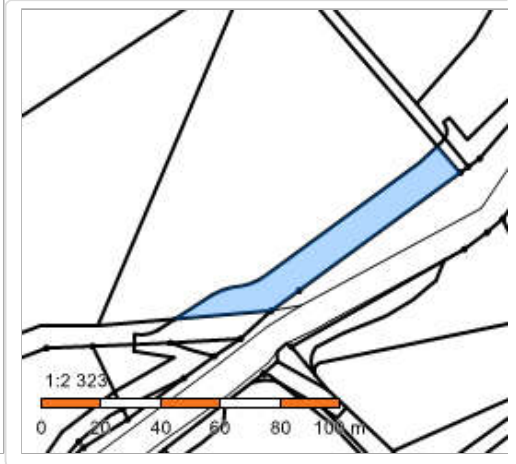
Řízení, v rámci kterých byl k nemovitosti zapsán cenový údaj

Nemovitost je v územním obvodu, kde státní správu katastru nemovitostí ČR vykonává [Katastrální úřad pro Plzeňský kraj, Katastrální pracoviště Klatovy](#)

Zobrazené údaje mají informativní charakter. Platnost dat k 17.05.2024 15:00.

## Informace o pozemku

Parcelní číslo:	<a href="#">525/4</a>
Obec:	<a href="#">Kolinec [556467]</a>
Katastrální území:	<a href="#">Vlčkovice u Kolince [668451]</a>
Číslo LV:	<a href="#">709</a>
Výměra [m <sup>2</sup> ]:	1018
Typ parcely:	Parcela katastru nemovitostí
Mapový list:	KMD
Určení výměry:	Graficky nebo v digitalizované mapě
Druh pozemku:	orná půda



## Vlastníci, jiní oprávnění

Vlastnické právo	Podíl
Plzeňský kraj, Škroupova 1760/18, Jižní Předměstí, 30100 Plzeň	
Hospodaření se svěřeným majetkem kraje	Podíl
Správa a údržba silnic Plzeňského kraje, příspěvková organizace, Koterovská 462/162, Koterov, 32600 Plzeň	

## Způsob ochrany nemovitosti

Název
zemědělský půdní fond

## Seznam BPEJ

BPEJ	Výměra
<a href="#">73211</a>	1018

## Omezení vlastnického práva

Nejsou evidována žádná omezení.

## Jiné zápisy

Nejsou evidovány žádné jiné zápisy.

Řízení, v rámci kterých byl k nemovitosti zapsán cenový údaj

Více informací k cenovým údajům naleznete v k aplikaci.

Nemovitost je v územním obvodu, kde státní správu katastru nemovitostí ČR vykonává [Katastrální úřad pro Plzeňský kraj, Katastrální pracoviště Klatovy](#)

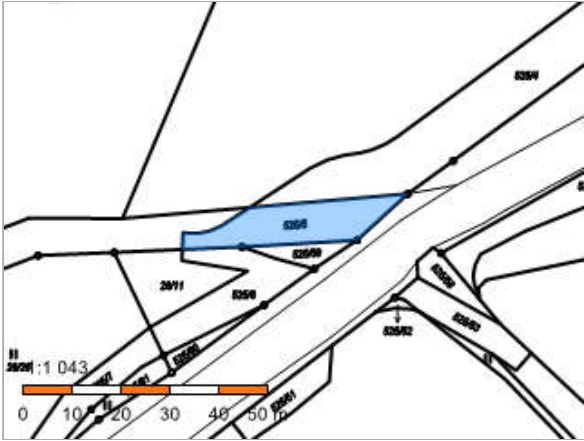
Zobrazené údaje mají informativní charakter. Platnost k 04.06.2019 09:00:00.

© 2004 - 2019 [Český úřad zeměměřický a katastrální](#), [Pod sídlištěm 1800/9, Kobylisy, 18211 Praha 8](#)  
Podání určená katastrálním úřadům a pracovištím zasílejte přímo na [jejich e-mail adresu](#).

Verze aplikace: 5.5.5 build 0

Informace o pozemku

Parcelní číslo:	<a href="#">525/5</a>
Obec:	<a href="#">Kolinec [556467]</a>
Katastrální území:	<a href="#">Vlčkovice u Kolince [668451]</a>
Číslo LV:	<a href="#">709</a>
Výměra [m²]:	279
Typ parcely:	Parcela katastru nemovitostí
Mapový list:	<a href="#">KMD</a>
Určení výměry:	Graficky nebo v digitalizované mapě
Způsob využití:	ostatní komunikace
Druh pozemku:	ostatní plocha



Vlastníci, jiní oprávnění

Vlastnické právo	Podíl
Plzeňský kraj, Škroupova 1760/18, Jižní Předměstí, 30100 Plzeň	
Hospodaření se svěřeným majetkem kraje	Podíl
Správa a údržba silnic Plzeňského kraje, příspěvková organizace, Koterovská 462/162, Koterov, 32600 Plzeň	

Způsob ochrany nemovitosti

Nejsou evidovány žádné způsoby ochrany.

Seznam BPEJ

Parcela nemá evidované BPEJ.

Omezení vlastnického práva

Nejsou evidována žádná omezení.

Jiné zápisy

Nejsou evidovány žádné jiné zápisy.

Řízení, v rámci kterých byl k nemovitosti zapsán cenový údaj

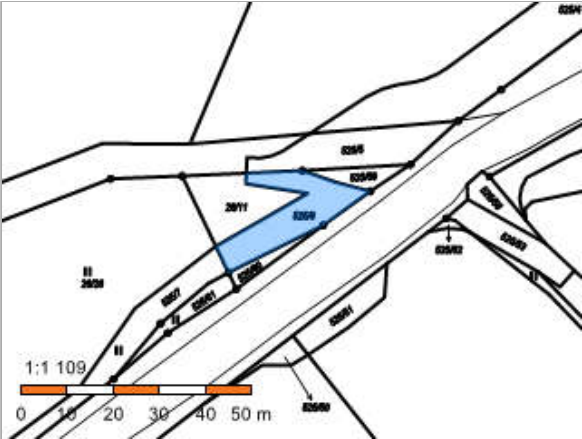
Nemovitost je v územním obvodu, kde státní správu katastru nemovitostí ČR vykonává [Katastrální úřad pro Plzeňský kraj](#), [Katastrální pracoviště Klatovy](#)

Zobrazené údaje mají informativní charakter. Platnost dat k 17.05.2024 17:00.



Informace o pozemku

Parcelní číslo:	<a href="#">525/6</a>
Obec:	<a href="#">Kolinec [556467]</a>
Katastrální území:	<a href="#">Vlčkovice u Kolinec [668451]</a>
Číslo LV:	<a href="#">709</a>
Výměra [m²]:	282
Typ parcely:	Parcela katastru nemovitostí
Mapový list:	<a href="#">KMD</a>
Určení výměry:	Graficky nebo v digitalizované mapě
Způsob využití:	ostatní komunikace
Druh pozemku:	ostatní plocha



Vlastníci, jiní oprávnění

Vlastnické právo	Podíl
Plzeňský kraj, Škroupova 1760/18, Jižní Předměstí, 30100 Plzeň	
Hospodaření se svěřeným majetkem kraje	Podíl
Správa a údržba silnic Plzeňského kraje, příspěvková organizace, Koterovská 462/162, Koterov, 32600 Plzeň	

Způsob ochrany nemovitosti

Nejsou evidovány žádné způsoby ochrany.

Seznam BPEJ


Parcela nemá evidované BPEJ.

Omezení vlastnického práva

Nejsou evidována žádná omezení.

Jiné zápisy

Nejsou evidovány žádné jiné zápisy.

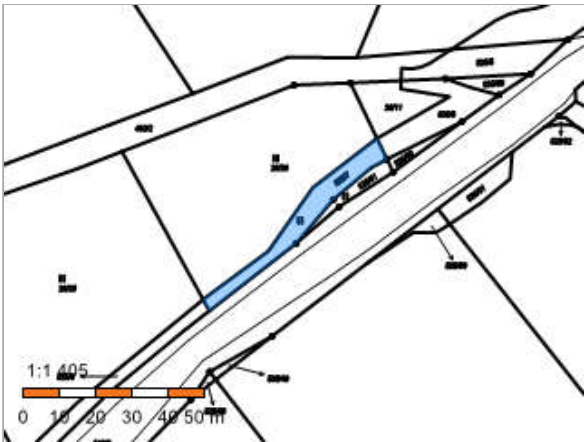
 Řízení, v rámci kterých byl k nemovitosti zapsán cenový údaj

Nemovitost je v územním obvodu, kde státní správu katastru nemovitostí ČR vykonává [Katastrální úřad pro Plzeňský kraj](#), [Katastrální pracoviště Klatovy](#)

Zobrazené údaje mají informativní charakter. Platnost dat k 17.05.2024 17:00.

Informace o pozemku

Parcelní číslo:	<a href="#">525/7</a>
Obec:	<a href="#">Kolinec [556467]</a>
Katastrální území:	<a href="#">Vlčkovice u Kolince [668451]</a>
Číslo LV:	<a href="#">709</a>
Výměra [m²]:	303
Typ parcely:	Parcela katastru nemovitostí
Mapový list:	<a href="#">KMD</a>
Určení výměry:	Graficky nebo v digitalizované mapě
Druh pozemku:	trvalý travní porost



Vlastníci, jiní oprávnění

Vlastnické právo	Podíl
Plzeňský kraj, Škroupova 1760/18, Jižní Předměstí, 30100 Plzeň	
Hospodaření se svěřeným majetkem kraje	Podíl
Správa a údržba silnic Plzeňského kraje, příspěvková organizace, Koterovská 462/162, Koterov, 32600 Plzeň	

Způsob ochrany nemovitosti

Název
zemědělský půdní fond

Seznam BPEJ

BPEJ	Výměra
<a href="#">73211</a>	303

Omezení vlastnického práva

Nejsou evidována žádná omezení.

Jiné zápisy

Nejsou evidovány žádné jiné zápisy.

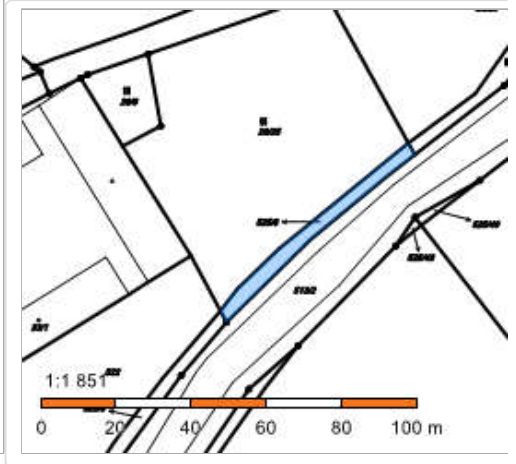
Řízení, v rámci kterých byl k nemovitosti zapsán cenový údaj

Nemovitost je v územním obvodu, kde státní správu katastru nemovitostí ČR vykonává [Katastrální úřad pro Plzeňský kraj](#), [Katastrální pracoviště Klatovy](#)

Zobrazené údaje mají informativní charakter. Platnost dat k 17.05.2024 17:00.

## Informace o pozemku

Parcelní číslo:	<a href="#">525/8</a>
Obec:	<a href="#">Kolinec [556467]</a>
Katastrální území:	<a href="#">Vlčkovice u Kolince [668451]</a>
Číslo LV:	<a href="#">709</a>
Výměra [m <sup>2</sup> ]:	244
Typ parcely:	Parcela katastru nemovitostí
Mapový list:	KMD
Určení výměry:	Graficky nebo v digitalizované mapě
Druh pozemku:	trvalý travní porost



## Vlastníci, jiní oprávnění

Vlastnické právo	Podíl
Plzeňský kraj, Škroupova 1760/18, Jižní Předměstí, 30100 Plzeň	
Hospodaření se svěřeným majetkem kraje	Podíl
Správa a údržba silnic Plzeňského kraje, příspěvková organizace, Koterovská 462/162, Koterov, 32600 Plzeň	

## Způsob ochrany nemovitosti

Název
zemědělský půdní fond

## Seznam BPEJ

BPEJ	Výměra
<a href="#">73211</a>	244

## Omezení vlastnického práva

Nejsou evidována žádná omezení.

## Jiné zápisy

Nejsou evidovány žádné jiné zápisy.

Řízení, v rámci kterých byl k nemovitosti zapsán cenový údaj

Více informací k cenovým údajům naleznete v k aplikaci.

Nemovitost je v územním obvodu, kde státní správu katastru nemovitostí ČR vykonává [Katastrální úřad pro Plzeňský kraj, Katastrální pracoviště Klatovy](#)

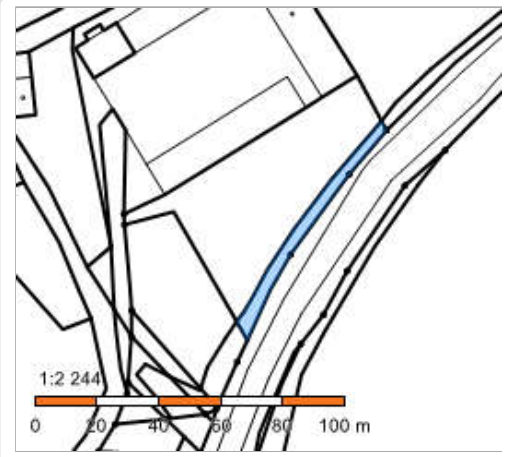
Zobrazené údaje mají informativní charakter. Platnost k 04.06.2019 09:00:00.

© 2004 - 2019 [Český úřad zeměměřický a katastrální](#), [Pod sídlištěm 1800/9, Kobylisy, 18211 Praha 8](#)  
Podání určená katastrálním úřadům a pracovištím zasílejte přímo na [jejich e-mail adresu](#).

Verze aplikace: 5.5.5 build 0

## Informace o pozemku

Parcelní číslo:	<a href="#">525/9</a>
Obec:	<a href="#">Kolinec [556467]</a>
Katastrální území:	<a href="#">Vlčkovice u Kolince [668451]</a>
Číslo LV:	<a href="#">709</a>
Výměra [m <sup>2</sup> ]:	305
Typ parcely:	Parcela katastru nemovitostí
Mapový list:	KMD
Určení výměry:	Graficky nebo v digitalizované mapě
Způsob využití:	jiná plocha
Druh pozemku:	ostatní plocha



## Vlastníci, jiní oprávnění

### Vlastnické právo

Podíl

Plzeňský kraj, Škroupova 1760/18, Jižní Předměstí, 30100 Plzeň

### Hospodaření se svěřeným majetkem kraje

Podíl

Správa a údržba silnic Plzeňského kraje, příspěvková organizace, Koterovská 462/162, Koterov, 32600 Plzeň

## Způsob ochrany nemovitosti

Nejsou evidovány žádné způsoby ochrany.

## Seznam BPEJ

Parcela nemá evidované BPEJ.

## Omezení vlastnického práva

Nejsou evidována žádná omezení.

## Jiné zápisy

Nejsou evidovány žádné jiné zápisy.

Řízení, v rámci kterých byl k nemovitosti zapsán cenový údaj

Více informací k cenovým údajům naleznete v k aplikaci.

Nemovitost je v územním obvodu, kde státní správu katastru nemovitostí ČR vykonává [Katastrální úřad pro Plzeňský kraj, Katastrální pracoviště Klatovy](#)

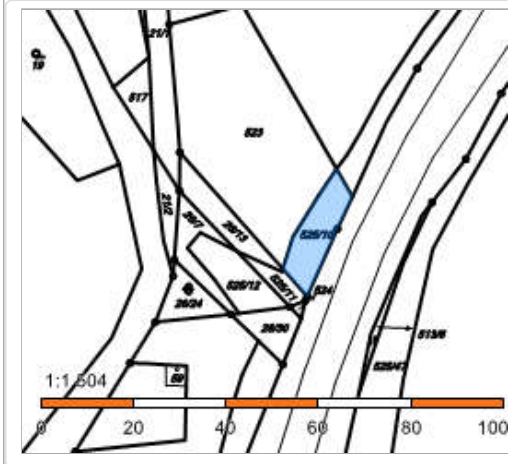
Zobrazené údaje mají informativní charakter. Platnost k 04.06.2019 09:00:00.

© 2004 - 2019 [Český úřad zeměměřický a katastrální](#), [Pod sídlištěm 1800/9, Kobyličky, 18211 Praha 8](#)  
Podání určená katastrálním úřadům a pracovištím zasílejte přímo na [jejich e-mail adresu](#).

Verze aplikace: 5.5.5 build 0

## Informace o pozemku

Parcelní číslo:	<a href="#">525/10</a>
Obec:	<a href="#">Kolinec [556467]</a>
Katastrální území:	<a href="#">Vlčkovice u Kolince [668451]</a>
Číslo LV:	<a href="#">709</a>
Výměra [m <sup>2</sup> ]:	175
Typ parcely:	Parcela katastru nemovitostí
Mapový list:	KMD
Určení výměry:	Graficky nebo v digitalizované mapě
Způsob využití:	jiná plocha
Druh pozemku:	ostatní plocha



## Vlastníci, jiní oprávnění

### Vlastnické právo

Podíl

Plzeňský kraj, Škroupova 1760/18, Jižní Předměstí, 30100 Plzeň

### Hospodaření se svěřeným majetkem kraje

Podíl

Správa a údržba silnic Plzeňského kraje, příspěvková organizace, Koterovská 462/162, Koterov, 32600 Plzeň

## Způsob ochrany nemovitosti

Nejsou evidovány žádné způsoby ochrany.

## Seznam BPEJ

Parcela nemá evidované BPEJ.

## Omezení vlastnického práva

Nejsou evidována žádná omezení.

## Jiné zápisy

Nejsou evidovány žádné jiné zápisy.

Řízení, v rámci kterých byl k nemovitosti zapsán cenový údaj

Více informací k cenovým údajům naleznete v k aplikaci.

Nemovitost je v územním obvodu, kde státní správu katastru nemovitostí ČR vykonává [Katastrální úřad pro Plzeňský kraj, Katastrální pracoviště Klatovy](#)

Zobrazené údaje mají informativní charakter. Platnost k 04.06.2019 09:00:00.

## Informace o pozemku

Parcelní číslo:	<a href="#">525/11</a>
Obec:	<a href="#">Kolinec [556467]</a>
Katastrální území:	<a href="#">Vlčkovice u Kolince [668451]</a>
Číslo LV:	<a href="#">709</a>
Výměra [m <sup>2</sup> ]:	53
Typ parcely:	Parcela katastru nemovitostí
Mapový list:	KMD
Určení výměry:	Graficky nebo v digitalizované mapě
Způsob využití:	jiná plocha
Druh pozemku:	ostatní plocha



## Vlastníci, jiní oprávnění

### Vlastnické právo

Podíl

Plzeňský kraj, Škroupova 1760/18, Jižní Předměstí, 30100 Plzeň

### Hospodaření se svěřeným majetkem kraje

Podíl

Správa a údržba silnic Plzeňského kraje, příspěvková organizace, Koterovská 462/162, Koterov, 32600 Plzeň

## Způsob ochrany nemovitosti

Nejsou evidovány žádné způsoby ochrany.

## Seznam BPEJ

Parcela nemá evidované BPEJ.

## Omezení vlastnického práva

Nejsou evidována žádná omezení.

## Jiné zápisy

Nejsou evidovány žádné jiné zápisy.

Řízení, v rámci kterých byl k nemovitosti zapsán cenový údaj

Více informací k cenovým údajům naleznete v k aplikaci.

Nemovitost je v územním obvodu, kde státní správu katastru nemovitostí ČR vykonává [Katastrální úřad pro Plzeňský kraj, Katastrální pracoviště Klatovy](#)

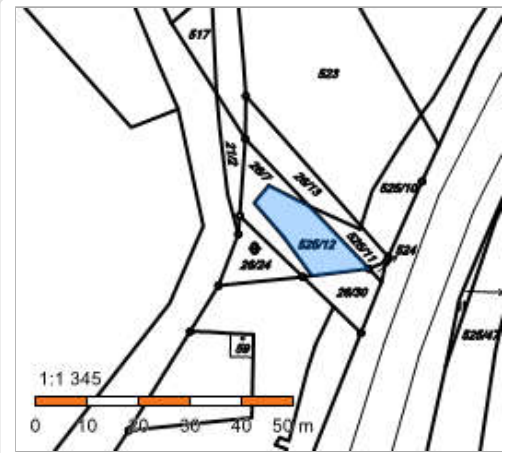
Zobrazené údaje mají informativní charakter. Platnost k 04.06.2019 09:00:00.

© 2004 - 2019 [Český úřad zeměměřický a katastrální](#), [Pod sídlištěm 1800/9, Kobylisy, 18211 Praha 8](#)  
 Podání určená katastrálním úřadům a pracovištím zasílejte přímo na [jejich e-mail adresu](#).

Verze aplikace: 5.5.5 build 0

## Informace o pozemku

Parcelní číslo:	<a href="#">525/12</a>
Obec:	<a href="#">Kolinec [556467]</a>
Katastrální území:	<a href="#">Vlčkovice u Kolince [668451]</a>
Číslo LV:	<a href="#">709</a>
Výměra [m <sup>2</sup> ]:	161
Typ parcely:	Parcela katastru nemovitostí
Mapový list:	KMD
Určení výměry:	Graficky nebo v digitalizované mapě
Způsob využití:	ostatní komunikace
Druh pozemku:	ostatní plocha



## Vlastníci, jiní oprávnění

### Vlastnické právo

Podíl

Plzeňský kraj, Škroupova 1760/18, Jižní Předměstí, 30100 Plzeň

### Hospodaření se svěřeným majetkem kraje

Podíl

Správa a údržba silnic Plzeňského kraje, příspěvková organizace, Koterovská 462/162, Koterov, 32600 Plzeň

## Způsob ochrany nemovitosti

Nejsou evidovány žádné způsoby ochrany.

## Seznam BPEJ

Parcela nemá evidované BPEJ.

## Omezení vlastnického práva

Nejsou evidována žádná omezení.

## Jiné zápisy

Nejsou evidovány žádné jiné zápisy.

Řízení, v rámci kterých byl k nemovitosti zapsán cenový údaj

Více informací k cenovým údajům naleznete v k aplikaci.

Nemovitost je v územním obvodu, kde státní správu katastru nemovitostí ČR vykonává [Katastrální úřad pro Plzeňský kraj, Katastrální pracoviště Klatovy](#)

Zobrazené údaje mají informativní charakter. Platnost k 04.06.2019 09:00:00.

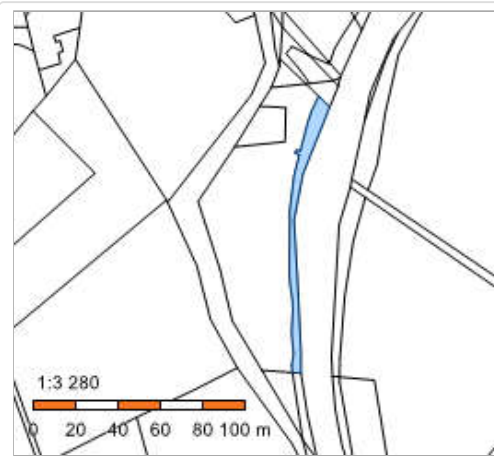
© 2004 - 2019 [Český úřad zeměměřický a katastrální](#), [Pod sídlištěm 1800/9, Kobyličky, 18211 Praha 8](#)  
Podání určená katastrálním úřadům a pracovištím zasílejte přímo na [jejich e-mail adresu](#).

Verze aplikace: 5.5.5 build 0



## Informace o pozemku

Parcelní číslo:	<a href="#">525/14</a>
Obec:	<a href="#">Kolinec [556467]</a>
Katastrální území:	<a href="#">Vlčkovice u Kolince [668451]</a>
Číslo LV:	<a href="#">709</a>
Výměra [m <sup>2</sup> ]:	527
Typ parcely:	Parcela katastru nemovitostí
Mapový list:	KMD
Určení výměry:	Graficky nebo v digitalizované mapě
Způsob využití:	neplodná půda
Druh pozemku:	ostatní plocha



## Vlastníci, jiní oprávnění

### Vlastnické právo

Podíl

Plzeňský kraj, Škroupova 1760/18, Jižní Předměstí, 30100 Plzeň

### Hospodaření se svěřeným majetkem kraje

Podíl

Správa a údržba silnic Plzeňského kraje, příspěvková organizace, Koterovská 462/162, Koterov, 32600 Plzeň

## Způsob ochrany nemovitosti

Nejsou evidovány žádné způsoby ochrany.

## Seznam BPEJ

Parcela nemá evidované BPEJ.

## Omezení vlastnického práva

Nejsou evidována žádná omezení.

## Jiné zápisy

Nejsou evidovány žádné jiné zápisy.

Řízení, v rámci kterých byl k nemovitosti zapsán cenový údaj

Více informací k cenovým údajům naleznete v k aplikaci.

Nemovitost je v územním obvodu, kde státní správu katastru nemovitostí ČR vykonává [Katastrální úřad pro Plzeňský kraj, Katastrální pracoviště Klatovy](#)

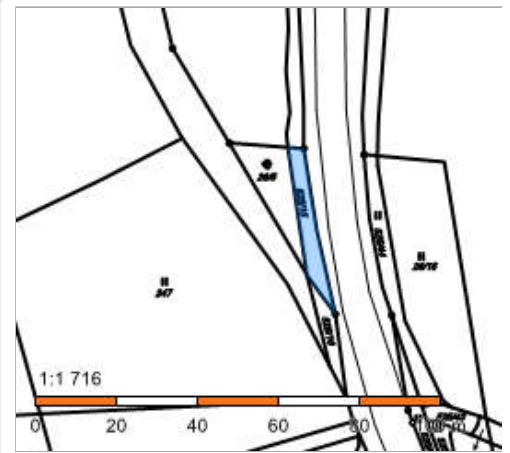
Zobrazené údaje mají informativní charakter. Platnost k 04.06.2019 09:00:00.

© 2004 - 2019 [Český úřad zeměměřický a katastrální](#), [Pod sídlištěm 1800/9, Kobylisy, 18211 Praha 8](#)  
Podání určená katastrálním úřadům a pracovištím zasílejte přímo na [jejich e-mail adresu](#).

Verze aplikace: 5.5.5 build 0

## Informace o pozemku

Parcelní číslo:	<a href="#">525/15</a>
Obec:	<a href="#">Kolinec [556467]</a>
Katastrální území:	<a href="#">Vlčkovice u Kolince [668451]</a>
Číslo LV:	<a href="#">709</a>
Výměra [m <sup>2</sup> ]:	149
Typ parcely:	Parcela katastru nemovitostí
Mapový list:	KMD
Určení výměry:	Graficky nebo v digitalizované mapě
Způsob využití:	neplodná půda
Druh pozemku:	ostatní plocha



## Vlastníci, jiní oprávnění

Vlastnické právo	Podíl
Plzeňský kraj, Škroupova 1760/18, Jižní Předměstí, 30100 Plzeň	
Hospodaření se svěřeným majetkem kraje	Podíl
Správa a údržba silnic Plzeňského kraje, příspěvková organizace, Koterovská 462/162, Koterov, 32600 Plzeň	

## Způsob ochrany nemovitosti

Nejsou evidovány žádné způsoby ochrany.

## Seznam BPEJ

Parcela nemá evidované BPEJ.

## Omezení vlastnického práva

Nejsou evidována žádná omezení.

## Jiné zápisy

Nejsou evidovány žádné jiné zápisy.

Řízení, v rámci kterých byl k nemovitosti zapsán cenový údaj

Více informací k cenovým údajům naleznete v k aplikaci.

Nemovitost je v územním obvodu, kde státní správu katastru nemovitostí ČR vykonává [Katastrální úřad pro Plzeňský kraj, Katastrální pracoviště Klatovy](#)

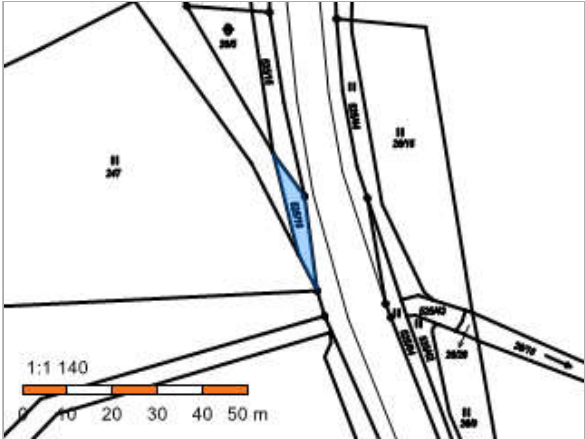
Zobrazené údaje mají informativní charakter. Platnost k 04.06.2019 09:00:00.

© 2004 - 2019 [Český úřad zeměměřický a katastrální](#), [Pod sídlištěm 1800/9, Kobyličky, 18211 Praha 8](#)  
Podání určená katastrálním úřadům a pracovištím zasílejte přímo na [jejich e-mail adresu](#).

Verze aplikace: 5.5.5 build 0

Informace o pozemku

Parcelní číslo:	<a href="#">525/16</a>
Obec:	<a href="#">Kolinec [556467]</a>
Katastrální území:	<a href="#">Vlčkovice u Kolince [668451]</a>
Číslo LV:	<a href="#">709</a>
Výměra [m²]:	80
Typ parcely:	Parcela katastru nemovitostí
Mapový list:	<a href="#">KMD</a>
Určení výměry:	Graficky nebo v digitalizované mapě
Způsob využití:	silnice
Druh pozemku:	ostatní plocha



Vlastníci, jiní oprávnění

Vlastnické právo	Podíl
Plzeňský kraj, Škroupova 1760/18, Jižní Předměstí, 30100 Plzeň	
Hospodaření se svěřeným majetkem kraje	Podíl
Správa a údržba silnic Plzeňského kraje, příspěvková organizace, Koterovská 462/162, Koterov, 32600 Plzeň	

Způsob ochrany nemovitosti

Nejsou evidovány žádné způsoby ochrany.

Seznam BPEJ

Parcela nemá evidované BPEJ.

Omezení vlastnického práva

Nejsou evidována žádná omezení.

Jiné zápisy

Nejsou evidovány žádné jiné zápisy.

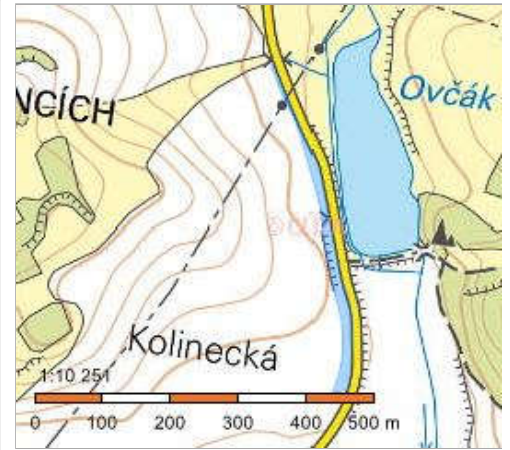
Řízení, v rámci kterých byl k nemovitosti zapsán cenový údaj

Nemovitost je v územním obvodu, kde státní správu katastru nemovitostí ČR vykonává [Katastrální úřad pro Plzeňský kraj](#), [Katastrální pracoviště Klatovy](#)

Zobrazené údaje mají informativní charakter. Platnost dat k 17.05.2024 17:00.

## Informace o pozemku

Parcelní číslo:	<a href="#">525/18</a>
Obec:	<a href="#">Kolinec [556467]</a>
Katastrální území:	<a href="#">Vlčkovice u Kolince [668451]</a>
Číslo LV:	<a href="#">709</a>
Výměra [m <sup>2</sup> ]:	5699
Typ parcely:	Parcela katastru nemovitostí
Mapový list:	KMD
Určení výměry:	Graficky nebo v digitalizované mapě
Druh pozemku:	orná půda



## Vlastníci, jiní oprávnění

Vlastnické právo	Podíl
Plzeňský kraj, Škroupova 1760/18, Jižní Předměstí, 30100 Plzeň	
Hospodaření se svěřeným majetkem kraje	Podíl
Správa a údržba silnic Plzeňského kraje, příspěvková organizace, Koterovská 462/162, Koterov, 32600 Plzeň	

## Způsob ochrany nemovitosti

Název
zemědělský půdní fond

## Seznam BPEJ

BPEJ	Výměra
<a href="#">75001</a>	853
<a href="#">74702</a>	2732
<a href="#">73201</a>	2114

## Omezení vlastnického práva

Nejsou evidována žádná omezení.

## Jiné zápisy

Nejsou evidovány žádné jiné zápisy.

Řízení, v rámci kterých byl k nemovitosti zapsán cenový údaj

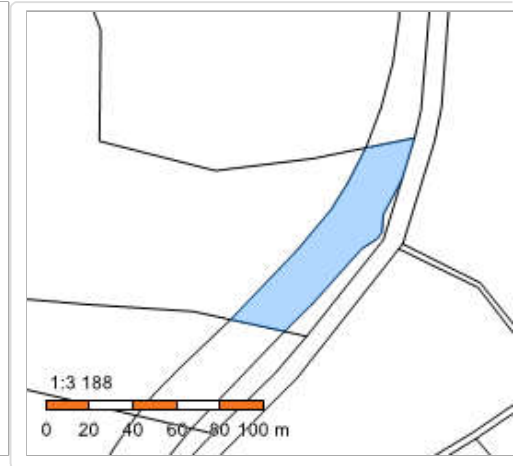
Více informací k cenovým údajům naleznete v k aplikaci.

Nemovitost je v územním obvodu, kde státní správu katastru nemovitostí ČR vykonává [Katastrální úřad pro Plzeňský kraj, Katastrální pracoviště Klatovy](#)

Zobrazené údaje mají informativní charakter. Platnost k 04.06.2019 09:00:00.

## Informace o pozemku

Parcelní číslo:	<a href="#">525/19</a>
Obec:	<a href="#">Kolinec [556467]</a>
Katastrální území:	<a href="#">Vlčkovice u Kolince [668451]</a>
Číslo LV:	<a href="#">709</a>
Výměra [m <sup>2</sup> ]:	2303
Typ parcely:	Parcela katastru nemovitostí
Mapový list:	KMD
Určení výměry:	Graficky nebo v digitalizované mapě
Druh pozemku:	orná půda



## Vlastníci, jiní oprávnění

Vlastnické právo	Podíl
Plzeňský kraj, Škroupova 1760/18, Jižní Předměstí, 30100 Plzeň	
Hospodaření se svěřeným majetkem kraje	Podíl
Správa a údržba silnic Plzeňského kraje, příspěvková organizace, Koterovská 462/162, Koterov, 32600 Plzeň	

## Způsob ochrany nemovitosti

Název
zemědělský půdní fond

## Seznam BPEJ

BPEJ	Výměra
<a href="#">74702</a>	2303

## Omezení vlastnického práva

Nejsou evidována žádná omezení.

## Jiné zápisy

Nejsou evidovány žádné jiné zápisy.

Řízení, v rámci kterých byl k nemovitosti zapsán cenový údaj

Více informací k cenovým údajům naleznete v k aplikaci.

Nemovitost je v územním obvodu, kde státní správu katastru nemovitostí ČR vykonává [Katastrální úřad pro Plzeňský kraj, Katastrální pracoviště Klatovy](#)

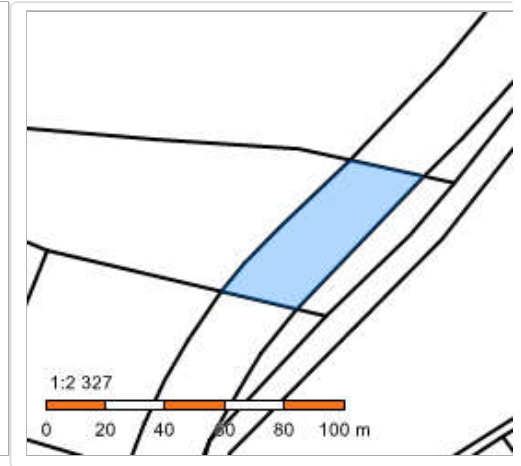
Zobrazené údaje mají informativní charakter. Platnost k 04.06.2019 09:00:00.

© 2004 - 2019 [Český úřad zeměměřický a katastrální](#), [Pod sídlištěm 1800/9, Kobylisy, 18211 Praha 8](#)  
Podání určená katastrálním úřadům a pracovištím zasílejte přímo na [jejich e-mail adresu](#).

Verze aplikace: 5.5.5 build 0

## Informace o pozemku

Parcelní číslo:	<a href="#">525/20</a>
Obec:	<a href="#">Kolinec [556467]</a>
Katastrální území:	<a href="#">Vlčkovice u Kolince [668451]</a>
Číslo LV:	<a href="#">709</a>
Výměra [m <sup>2</sup> ]:	1394
Typ parcely:	Parcela katastru nemovitostí
Mapový list:	KMD
Určení výměry:	Graficky nebo v digitalizované mapě
Druh pozemku:	orná půda



## Vlastníci, jiní oprávnění

Vlastnické právo	Podíl
Plzeňský kraj, Škroupova 1760/18, Jižní Předměstí, 30100 Plzeň	
Hospodaření se svěřeným majetkem kraje	Podíl
Správa a údržba silnic Plzeňského kraje, příspěvková organizace, Koterovská 462/162, Koterov, 32600 Plzeň	

## Způsob ochrany nemovitosti

Název
zemědělský půdní fond

## Seznam BPEJ

BPEJ	Výměra
<a href="#">74702</a>	1394

## Omezení vlastnického práva

Nejsou evidována žádná omezení.

## Jiné zápisy

Nejsou evidovány žádné jiné zápisy.

Řízení, v rámci kterých byl k nemovitosti zapsán cenový údaj

Více informací k cenovým údajům naleznete v k aplikaci.

Nemovitost je v územním obvodu, kde státní správu katastru nemovitostí ČR vykonává [Katastrální úřad pro Plzeňský kraj, Katastrální pracoviště Klatovy](#)

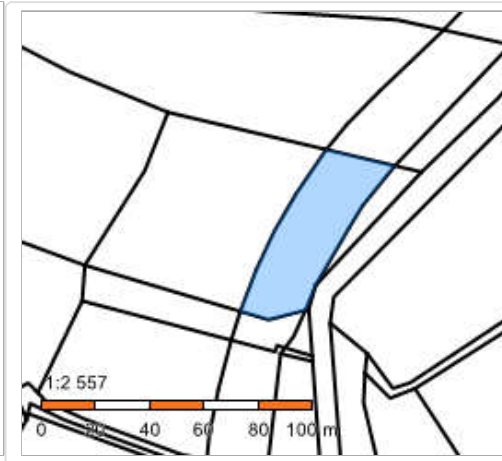
Zobrazené údaje mají informativní charakter. Platnost k 04.06.2019 09:00:00.

© 2004 - 2019 [Český úřad zeměměřický a katastrální](#), [Pod sídlištěm 1800/9, Kobylisy, 18211 Praha 8](#)  
Podání určená katastrálním úřadům a pracovištím zasílejte přímo na [jejich e-mail adresu](#).

Verze aplikace: 5.5.5 build 0

## Informace o pozemku

Parcelní číslo:	<a href="#">525/21</a>
Obec:	<a href="#">Kolinec [556467]</a>
Katastrální území:	<a href="#">Vlčkovice u Kolince [668451]</a>
Číslo LV:	<a href="#">709</a>
Výměra [m <sup>2</sup> ]:	1534
Typ parcely:	Parcela katastru nemovitostí
Mapový list:	KMD
Určení výměry:	Graficky nebo v digitalizované mapě
Druh pozemku:	orná půda



## Vlastníci, jiní oprávnění

### Vlastnické právo

Podíl

Plzeňský kraj, Škroupova 1760/18, Jižní Předměstí, 30100 Plzeň

### Hospodaření se svěřeným majetkem kraje

Podíl

Správa a údržba silnic Plzeňského kraje, příspěvková organizace, Koterovská 462/162, Koterov, 32600 Plzeň

## Způsob ochrany nemovitosti

### Název

zemědělský půdní fond

## Seznam BPEJ

BPEJ	Výměra
<a href="#">74702</a>	1534

## Omezení vlastnického práva

Nejsou evidována žádná omezení.

## Jiné zápisy

Nejsou evidovány žádné jiné zápisy.

Řízení, v rámci kterých byl k nemovitosti zapsán cenový údaj

Více informací k cenovým údajům naleznete v k aplikaci.

Nemovitost je v územním obvodu, kde státní správu katastru nemovitostí ČR vykonává [Katastrální úřad pro Plzeňský kraj, Katastrální pracoviště Klatovy](#)

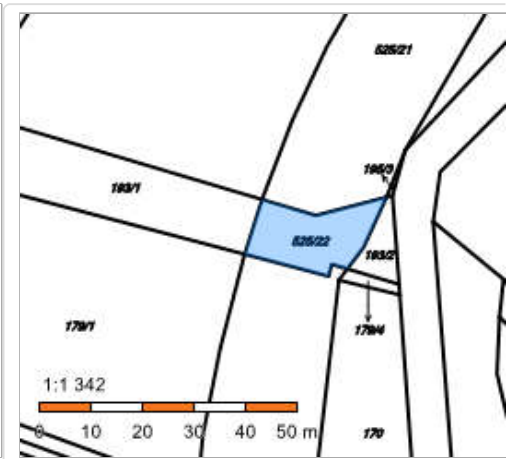
Zobrazené údaje mají informativní charakter. Platnost k 04.06.2019 09:00:00.

© 2004 - 2019 [Český úřad zeměměřický a katastrální](#), [Pod sídlištěm 1800/9, Kobylisy, 18211 Praha 8](#)  
Podání určená katastrálním úřadům a pracovištím zasílejte přímo na [jejich e-mail adresu](#).

Verze aplikace: 5.5.5 build 0



Parcelní číslo:	<a href="#">525/22</a>
Obec:	<a href="#">Kolinec</a> [ <a href="#">556467</a> ]
Katastrální území:	<a href="#">Vlčkovice u Kolínce</a> [ <a href="#">668451</a> ]
Číslo LV:	<a href="#">709</a>
Výměra [m <sup>2</sup> ]:	235
Typ parcely:	Parcela katastru nemovitostí
Mapový list:	KMD
Určení výměry:	Graficky nebo v digitalizované mapě
Druh pozemku:	orná půda



Vlastnické právo	Podíl
Plzeňský kraj, Škroupova 1760/18, Jižní Předměstí, 30100 Plzeň	
Hospodaření se svěřeným majetkem kraje	Podíl
Správa a údržba silnic Plzeňského kraje, příspěvková organizace, Koterovská 462/162, Koterov, 32600 Plzeň	

Název
zemědělský půdní fond

BPEJ	Výměra
<a href="#">74702</a>	235

Nejsou evidována žádná omezení.

Nejsou evidovány žádné jiné zápisy.

Řízení, v rámci kterých byl k nemovitosti zapsán cenový údaj

Více informací k cenovým údajů naleznete v k aplikaci.

Nemovitost je v územním obvodu, kde státní správu katastru nemovitostí ČR vykonává [Katastrální úřad pro Plzeňský kraj, Katastrální pracoviště Klatovy](#) ↗

Zobrazené údaje mají informativní charakter. Platnost k 04.06.2019 09:00:00.

## Informace o pozemku

Parcelní číslo:	<a href="#">525/23</a>
Obec:	<a href="#">Kolinec [556467]</a>
Katastrální území:	<a href="#">Vlčkovice u Kolince [668451]</a>
Číslo LV:	<a href="#">709</a>
Výměra [m <sup>2</sup> ]:	2326
Typ parcely:	Parcela katastru nemovitostí
Mapový list:	KMD
Určení výměry:	Graficky nebo v digitalizované mapě
Druh pozemku:	orná půda



## Vlastníci, jiní oprávnění

Vlastnické právo	Podíl
Plzeňský kraj, Škroupova 1760/18, Jižní Předměstí, 30100 Plzeň	
Hospodaření se svěřeným majetkem kraje	Podíl
Správa a údržba silnic Plzeňského kraje, příspěvková organizace, Koterovská 462/162, Koterov, 32600 Plzeň	

## Způsob ochrany nemovitosti

Název
zemědělský půdní fond

## Seznam BPEJ

BPEJ	Výměra
<a href="#">74702</a>	497
<a href="#">76401</a>	1829

## Omezení vlastnického práva

Nejsou evidována žádná omezení.

## Jiné zápisy

Nejsou evidovány žádné jiné zápisy.

Řízení, v rámci kterých byl k nemovitosti zapsán cenový údaj

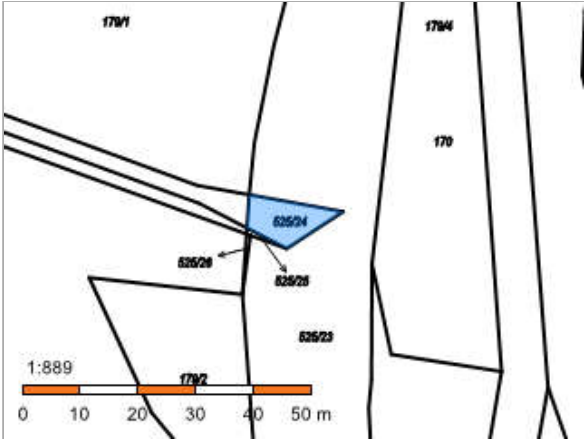
Více informací k cenovým údajům naleznete v aplikaci.

Nemovitost je v územním obvodu, kde státní správu katastru nemovitostí ČR vykonává [Katastrální úřad pro Plzeňský kraj, Katastrální pracoviště Klatovy](#)

Zobrazené údaje mají informativní charakter. Platnost k 04.06.2019 09:00:00.

Informace o pozemku

Parcelní číslo:	<a href="#">525/24</a>
Obec:	<a href="#">Kolinec [556467]</a>
Katastrální území:	<a href="#">Vlčkovice u Kolince [668451]</a>
Číslo LV:	<a href="#">709</a>
Výměra [m²]:	86
Typ parcely:	Parcela katastru nemovitostí
Mapový list:	<a href="#">KMD</a>
Určení výměry:	Graficky nebo v digitalizované mapě
Druh pozemku:	orná půda



Vlastníci, jiní oprávnění

Vlastnické právo	Podíl
Plzeňský kraj, Škroupova 1760/18, Jižní Předměstí, 30100 Plzeň	
Hospodaření se svěřeným majetkem kraje	Podíl
Správa a údržba silnic Plzeňského kraje, příspěvková organizace, Koterovská 462/162, Koterov, 32600 Plzeň	

Způsob ochrany nemovitosti

Název
zemědělský půdní fond

Seznam BPEJ

BPEJ	Výměra
<a href="#">74702</a>	37
<a href="#">76401</a>	49

Omezení vlastnického práva

Nejsou evidována žádná omezení.

Jiné zápisy

Nejsou evidovány žádné jiné zápisy.

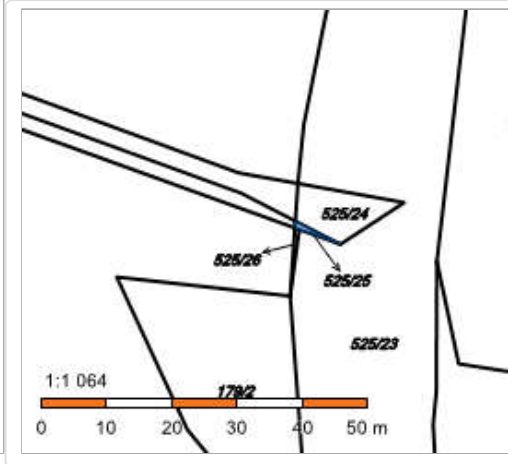
Řízení, v rámci kterých byl k nemovitosti zapsán cenový údaj

Nemovitost je v územním obvodu, kde státní správu katastru nemovitostí ČR vykonává [Katastrální úřad pro Plzeňský kraj, Katastrální pracoviště Klatovy](#).

Zobrazené údaje mají informativní charakter. Platnost dat k 17.05.2024 17:00.

## Informace o pozemku

Parcelní číslo:	<a href="#">525/25</a>
Obec:	<a href="#">Kolinec [556467]</a>
Katastrální území:	<a href="#">Vlčkovice u Kolince [668451]</a>
Číslo LV:	<a href="#">709</a>
Výměra [m <sup>2</sup> ]:	3
Typ parcely:	Parcela katastru nemovitostí
Mapový list:	KMD
Určení výměry:	Graficky nebo v digitalizované mapě
Druh pozemku:	orná půda



## Vlastníci, jiní oprávnění

### Vlastnické právo

Podíl

Plzeňský kraj, Škroupova 1760/18, Jižní Předměstí, 30100 Plzeň

### Hospodaření se svěřeným majetkem kraje

Podíl

Správa a údržba silnic Plzeňského kraje, příspěvková organizace, Koterovská 462/162, Koterov, 32600 Plzeň

## Způsob ochrany nemovitosti

### Název

zemědělský půdní fond

## Seznam BPEJ

### BPEJ Výměra

[74702](#) 3

## Omezení vlastnického práva

Nejsou evidována žádná omezení.

## Jiné zápisy

Nejsou evidovány žádné jiné zápisy.

Řízení, v rámci kterých byl k nemovitosti zapsán cenový údaj

Více informací k cenovým údajům naleznete v k aplikaci.

Nemovitost je v územním obvodu, kde státní správu katastru nemovitostí ČR vykonává [Katastrální úřad pro Plzeňský kraj, Katastrální pracoviště Klatovy](#)

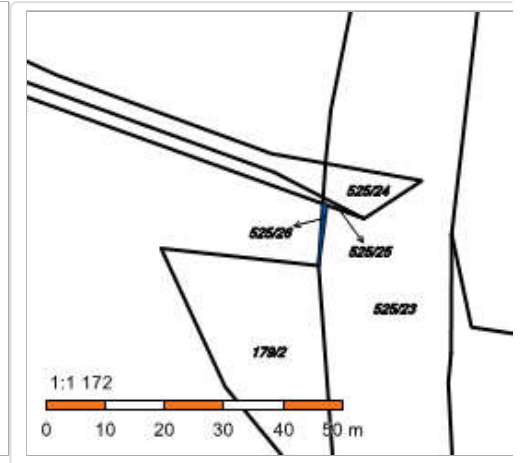
Zobrazené údaje mají informativní charakter. Platnost k 04.06.2019 09:00:00.

© 2004 - 2019 [Český úřad zeměměřický a katastrální](#), [Pod sídlištěm 1800/9, Kobyličky, 18211 Praha 8](#)  
Podání určená katastrálním úřadům a pracovištím zasílejte přímo na [jejich e-mail adresu](#).

Verze aplikace: 5.5.5 build 0

## Informace o pozemku

Parcelní číslo:	<a href="#">525/26</a>
Obec:	<a href="#">Kolinec [556467]</a>
Katastrální území:	<a href="#">Vlčkovice u Kolince [668451]</a>
Číslo LV:	<a href="#">709</a>
Výměra [m <sup>2</sup> ]:	4
Typ parcely:	Parcela katastru nemovitostí
Mapový list:	KMD
Určení výměry:	Graficky nebo v digitalizované mapě
Druh pozemku:	orná půda



## Vlastníci, jiní oprávnění

Vlastnické právo	Podíl
Plzeňský kraj, Škroupova 1760/18, Jižní Předměstí, 30100 Plzeň	
Hospodaření se svěřeným majetkem kraje	Podíl
Správa a údržba silnic Plzeňského kraje, příspěvková organizace, Koterovská 462/162, Koterov, 32600 Plzeň	

## Způsob ochrany nemovitosti

Název
zemědělský půdní fond

## Seznam BPEJ

BPEJ	Výměra
<a href="#">74702</a>	4

## Omezení vlastnického práva

Nejsou evidována žádná omezení.

## Jiné zápisy

Nejsou evidovány žádné jiné zápisy.

Řízení, v rámci kterých byl k nemovitosti zapsán cenový údaj

Více informací k cenovým údajům naleznete v k aplikaci.

Nemovitost je v územním obvodu, kde státní správu katastru nemovitostí ČR vykonává [Katastrální úřad pro Plzeňský kraj, Katastrální pracoviště Klatovy](#)

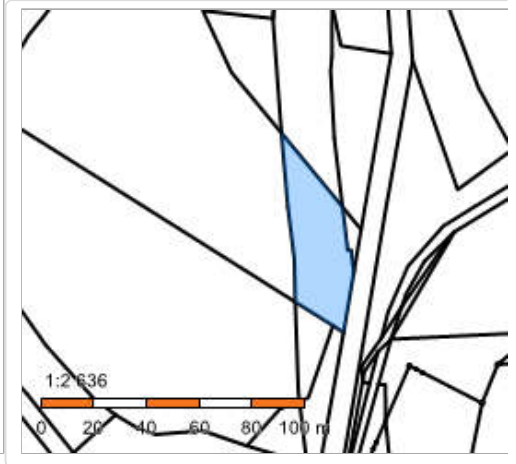
Zobrazené údaje mají informativní charakter. Platnost k 04.06.2019 09:00:00.

© 2004 - 2019 [Český úřad zeměměřický a katastrální](#), [Pod sídlištěm 1800/9, Kobyličky, 18211 Praha 8](#)  
Podání určená katastrálním úřadům a pracovištím zasílejte přímo na [jejich e-mail adresu](#).

Verze aplikace: 5.5.5 build 0

## Informace o pozemku

Parcelní číslo:	<a href="#">525/27</a>
Obec:	<a href="#">Kolinec [556467]</a>
Katastrální území:	<a href="#">Vlčkovice u Kolince [668451]</a>
Číslo LV:	<a href="#">709</a>
Výměra [m <sup>2</sup> ]:	1160
Typ parcely:	Parcela katastru nemovitostí
Mapový list:	KMD
Určení výměry:	Graficky nebo v digitalizované mapě
Druh pozemku:	orná půda



## Vlastníci, jiní oprávnění

Vlastnické právo	Podíl
Plzeňský kraj, Škroupova 1760/18, Jižní Předměstí, 30100 Plzeň	
Hospodaření se svěřeným majetkem kraje	Podíl
Správa a údržba silnic Plzeňského kraje, příspěvková organizace, Koterovská 462/162, Koterov, 32600 Plzeň	

## Způsob ochrany nemovitosti

Název
zemědělský půdní fond

## Seznam BPEJ

BPEJ	Výměra
<a href="#">76401</a>	1154
<a href="#">74702</a>	6

## Omezení vlastnického práva

Nejsou evidována žádná omezení.

## Jiné zápisy

Nejsou evidovány žádné jiné zápisy.

Řízení, v rámci kterých byl k nemovitosti zapsán cenový údaj

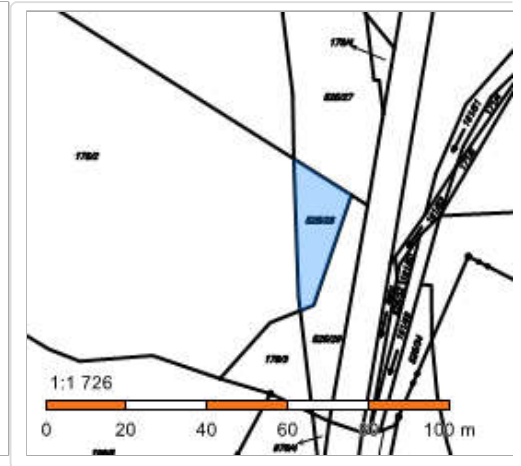
Více informací k cenovým údajům naleznete v k aplikaci.

Nemovitost je v územním obvodu, kde státní správu katastru nemovitostí ČR vykonává [Katastrální úřad pro Plzeňský kraj, Katastrální pracoviště Klatovy](#)

Zobrazené údaje mají informativní charakter. Platnost k 04.06.2019 09:00:00.

## Informace o pozemku

Parcelní číslo:	<a href="#">525/28</a>
Obec:	<a href="#">Kolinec [556467]</a>
Katastrální území:	<a href="#">Vlčkovice u Kolince [668451]</a>
Číslo LV:	<a href="#">709</a>
Výměra [m <sup>2</sup> ]:	306
Typ parcely:	Parcela katastru nemovitostí
Mapový list:	KMD
Určení výměry:	Graficky nebo v digitalizované mapě
Druh pozemku:	orná půda



## Vlastníci, jiní oprávnění

Vlastnické právo	Podíl
Plzeňský kraj, Škroupova 1760/18, Jižní Předměstí, 30100 Plzeň	
Hospodaření se svěřeným majetkem kraje	Podíl
Správa a údržba silnic Plzeňského kraje, příspěvková organizace, Koterovská 462/162, Koterov, 32600 Plzeň	

## Způsob ochrany nemovitosti

Název
zemědělský půdní fond

## Seznam BPEJ

BPEJ	Výměra
<a href="#">74702</a>	306

## Omezení vlastnického práva

Typ
Zástavní právo smluvní

## Jiné zápisy

Nejsou evidovány žádné jiné zápisy.

Řízení, v rámci kterých byl k nemovitosti zapsán cenový údaj

Více informací k cenovým údajům naleznete v k aplikaci.

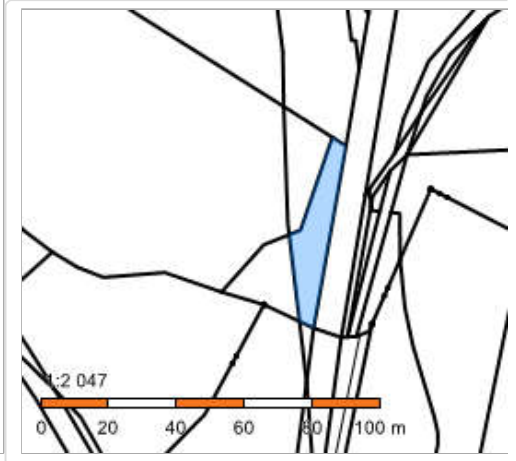
Nemovitost je v územním obvodu, kde státní správu katastru nemovitostí ČR vykonává [Katastrální úřad pro Plzeňský kraj, Katastrální pracoviště Klatovy](#)

Zobrazené údaje mají informativní charakter. Platnost k 04.06.2019 09:00:00.



## Informace o pozemku

Parcelní číslo:	<a href="#">525/29</a>
Obec:	<a href="#">Kolinec [556467]</a>
Katastrální území:	<a href="#">Vlčkovice u Kolince [668451]</a>
Číslo LV:	<a href="#">709</a>
Výměra [m <sup>2</sup> ]:	391
Typ parcely:	Parcela katastru nemovitostí
Mapový list:	KMD
Určení výměry:	Graficky nebo v digitalizované mapě
Druh pozemku:	orná půda



## Vlastníci, jiní oprávnění

Vlastnické právo	Podíl
Plzeňský kraj, Škroupova 1760/18, Jižní Předměstí, 30100 Plzeň	
Hospodaření se svěřeným majetkem kraje	Podíl
Správa a údržba silnic Plzeňského kraje, příspěvková organizace, Koterovská 462/162, Koterov, 32600 Plzeň	

## Způsob ochrany nemovitosti

Název
zemědělský půdní fond

## Seznam BPEJ

BPEJ	Výměra
<a href="#">74702</a>	391

## Omezení vlastnického práva

Typ
Zástavní právo smluvní

## Jiné zápisy

Nejsou evidovány žádné jiné zápisy.

Řízení, v rámci kterých byl k nemovitosti zapsán cenový údaj

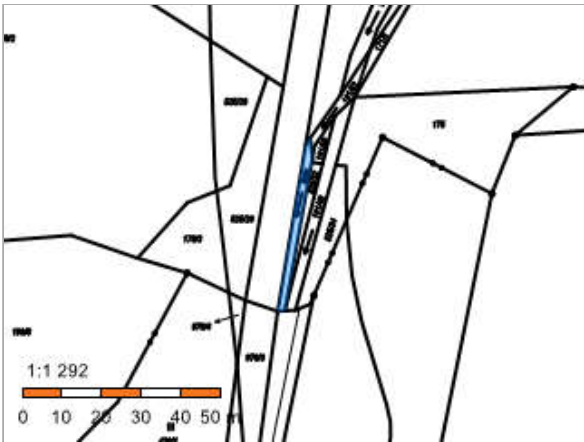
Více informací k cenovým údajům naleznete v k aplikaci.

Nemovitost je v územním obvodu, kde státní správu katastru nemovitostí ČR vykonává [Katastrální úřad pro Plzeňský kraj, Katastrální pracoviště Klatovy](#)

Zobrazené údaje mají informativní charakter. Platnost k 04.06.2019 09:00:00.

Informace o pozemku

Parcelní číslo:	<a href="#">525/31</a>
Obec:	<a href="#">Kolinec [556467]</a>
Katastrální území:	<a href="#">Vlčkovice u Kolince [668451]</a>
Číslo LV:	<a href="#">709</a>
Výměra [m²]:	108
Typ parcely:	Parcela katastru nemovitostí
Mapový list:	<a href="#">KMD</a>
Určení výměry:	Graficky nebo v digitalizované mapě
Způsob využití:	koryto vodního toku umělé
Druh pozemku:	vodní plocha



Vlastníci, jiní oprávnění

Vlastnické právo	Podíl
Plzeňský kraj, Škroupova 1760/18, Jižní Předměstí, 30100 Plzeň	
Hospodaření se svěřeným majetkem kraje	Podíl
Správa a údržba silnic Plzeňského kraje, příspěvková organizace, Koterovská 462/162, Koterov, 32600 Plzeň	

Způsob ochrany nemovitosti

Nejsou evidovány žádné způsoby ochrany.

Seznam BPEJ

Parcela nemá evidované BPEJ.

Omezení vlastnického práva

Nejsou evidována žádná omezení.

Jiné zápisy

Nejsou evidovány žádné jiné zápisy.

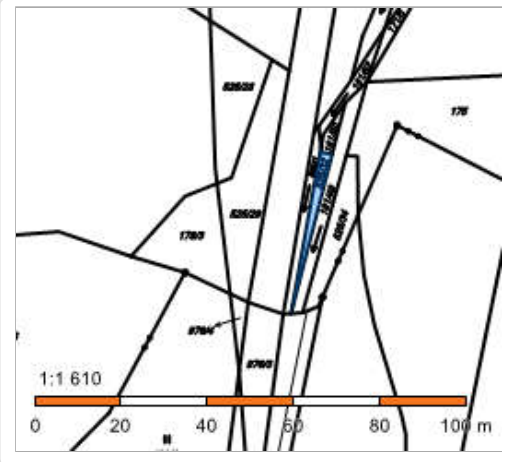
Řízení, v rámci kterých byl k nemovitosti zapsán cenový údaj

Nemovitost je v územním obvodu, kde státní správu katastru nemovitostí ČR vykonává [Katastrální úřad pro Plzeňský kraj](#), [Katastrální pracoviště Klatovy](#)

Zobrazené údaje mají informativní charakter. Platnost dat k 17.05.2024 17:00.

## Informace o pozemku

Parcelní číslo:	<a href="#">525/32</a>
Obec:	<a href="#">Kolinec [556467]</a>
Katastrální území:	<a href="#">Vlčkovice u Kolince [668451]</a>
Číslo LV:	<a href="#">709</a>
Výměra [m <sup>2</sup> ]:	41
Typ parcely:	Parcela katastru nemovitostí
Mapový list:	KMD
Určení výměry:	Graficky nebo v digitalizované mapě
Způsob využití:	koryto vodního toku umělé
Druh pozemku:	vodní plocha



## Vlastníci, jiní oprávnění

### Vlastnické právo

Podíl

Plzeňský kraj, Škroupova 1760/18, Jižní Předměstí, 30100 Plzeň

### Hospodaření se svěřeným majetkem kraje

Podíl

Správa a údržba silnic Plzeňského kraje, příspěvková organizace, Koterovská 462/162, Koterov, 32600 Plzeň

## Způsob ochrany nemovitosti

Nejsou evidovány žádné způsoby ochrany.

## Seznam BPEJ

Parcela nemá evidované BPEJ.

## Omezení vlastnického práva

Nejsou evidována žádná omezení.

## Jiné zápisy

Nejsou evidovány žádné jiné zápisy.

Řízení, v rámci kterých byl k nemovitosti zapsán cenový údaj

Více informací k cenovým údajům naleznete v k aplikaci.

Nemovitost je v územním obvodu, kde státní správu katastru nemovitostí ČR vykonává [Katastrální úřad pro Plzeňský kraj, Katastrální pracoviště Klatovy](#)

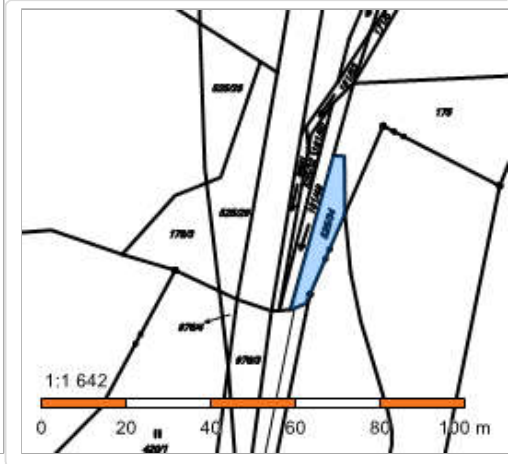
Zobrazené údaje mají informativní charakter. Platnost k 04.06.2019 09:00:00.

© 2004 - 2019 [Český úřad zeměměřický a katastrální](#), [Pod sídlištěm 1800/9, Kobyličky, 18211 Praha 8](#)  
Podání určená katastrálním úřadům a pracovištím zasílejte přímo na [jejich e-mail adresu](#).

Verze aplikace: 5.5.5 build 0

## Informace o pozemku

Parcelní číslo:	<a href="#">525/34</a>
Obec:	<a href="#">Kolinec [556467]</a>
Katastrální území:	<a href="#">Vlčkovice u Kolince [668451]</a>
Číslo LV:	<a href="#">709</a>
Výměra [m <sup>2</sup> ]:	174
Typ parcely:	Parcela katastru nemovitostí
Mapový list:	KMD
Určení výměry:	Graficky nebo v digitalizované mapě
Druh pozemku:	orná půda



## Vlastníci, jiní oprávnění

Vlastnické právo	Podíl
Plzeňský kraj, Škroupova 1760/18, Jižní Předměstí, 30100 Plzeň	
Hospodaření se svěřeným majetkem kraje	Podíl
Správa a údržba silnic Plzeňského kraje, příspěvková organizace, Koterovská 462/162, Koterov, 32600 Plzeň	

## Způsob ochrany nemovitosti

Název
zemědělský půdní fond

## Seznam BPEJ

BPEJ	Výměra
<a href="#">76401</a>	174

## Omezení vlastnického práva

Nejsou evidována žádná omezení.

## Jiné zápisy

Nejsou evidovány žádné jiné zápisy.

Řízení, v rámci kterých byl k nemovitosti zapsán cenový údaj

Více informací k cenovým údajům naleznete v k aplikaci.

Nemovitost je v územním obvodu, kde státní správu katastru nemovitostí ČR vykonává [Katastrální úřad pro Plzeňský kraj, Katastrální pracoviště Klatovy](#)

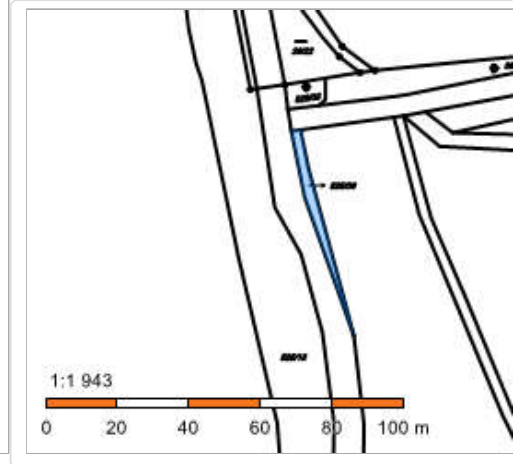
Zobrazené údaje mají informativní charakter. Platnost k 04.06.2019 09:00:00.

© 2004 - 2019 [Český úřad zeměměřický a katastrální](#), [Pod sídlištěm 1800/9, Kobyličky, 18211 Praha 8](#)  
Podání určená katastrálním úřadům a pracovištím zasílejte přímo na [jejich e-mail adresu](#).

Verze aplikace: 5.5.5 build 0

## Informace o pozemku

Parcelní číslo:	<a href="#">525/36</a>
Obec:	<a href="#">Kolinec [556467]</a>
Katastrální území:	<a href="#">Vlčkovice u Kolince [668451]</a>
Číslo LV:	<a href="#">709</a>
Výměra [m <sup>2</sup> ]:	115
Typ parcely:	Parcela katastru nemovitostí
Mapový list:	KMD
Určení výměry:	Graficky nebo v digitalizované mapě
Druh pozemku:	orná půda



## Vlastníci, jiní oprávnění

Vlastnické právo	Podíl
Plzeňský kraj, Škroupova 1760/18, Jižní Předměstí, 30100 Plzeň	
Hospodaření se svěřeným majetkem kraje	Podíl
Správa a údržba silnic Plzeňského kraje, příspěvková organizace, Koterovská 462/162, Koterov, 32600 Plzeň	

## Způsob ochrany nemovitosti

Název
zemědělský půdní fond

## Seznam BPEJ

BPEJ	Výměra
<a href="#">74702</a>	115

## Omezení vlastnického práva

Nejsou evidována žádná omezení.

## Jiné zápisy

Nejsou evidovány žádné jiné zápisy.

Řízení, v rámci kterých byl k nemovitosti zapsán cenový údaj

Více informací k cenovým údajům naleznete v k aplikaci.

Nemovitost je v územním obvodu, kde státní správu katastru nemovitostí ČR vykonává [Katastrální úřad pro Plzeňský kraj, Katastrální pracoviště Klatovy](#)

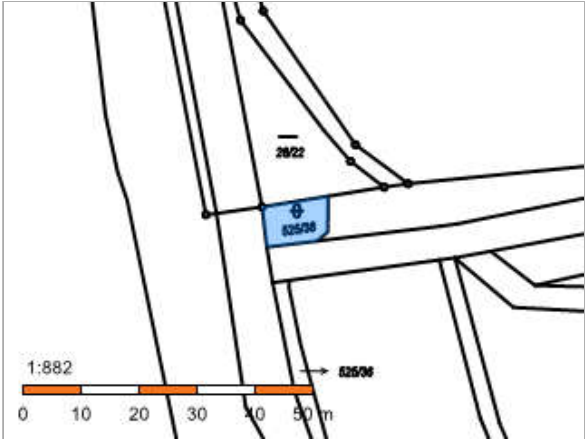
Zobrazené údaje mají informativní charakter. Platnost k 04.06.2019 09:00:00.

© 2004 - 2019 [Český úřad zeměměřický a katastrální](#), [Pod sídlištěm 1800/9, Kobyličky, 18211 Praha 8](#)  
Podání určená katastrálním úřadům a pracovištím zasílejte přímo na [jejich e-mail adresu](#).

Verze aplikace: 5.5.5 build 0

Informace o pozemku

Parcelní číslo:	<a href="#">525/38</a>
Obec:	<a href="#">Kolinec [556467]</a>
Katastrální území:	<a href="#">Vlčkovice u Kolinec [668451]</a>
Číslo LV:	<a href="#">709</a>
Výměra [m²]:	77
Typ parcely:	Parcela katastru nemovitostí
Mapový list:	<a href="#">KMD</a>
Určení výměry:	Graficky nebo v digitalizované mapě
Způsob využití:	neplodná půda
Druh pozemku:	ostatní plocha



Vlastníci, jiní oprávnění

Vlastnické právo	Podíl
Plzeňský kraj, Škroupova 1760/18, Jižní Předměstí, 30100 Plzeň	
Hospodaření se svěřeným majetkem kraje	Podíl
Správa a údržba silnic Plzeňského kraje, příspěvková organizace, Koterovská 462/162, Koterov, 32600 Plzeň	

Způsob ochrany nemovitosti

Nejsou evidovány žádné způsoby ochrany.

Seznam BPEJ

Parcela nemá evidované BPEJ.

Omezení vlastnického práva

Nejsou evidována žádná omezení.

Jiné zápisy

Nejsou evidovány žádné jiné zápisy.


Řízení, v rámci kterých byl k nemovitosti zapsán cenový údaj

Nemovitost je v územním obvodu, kde státní správu katastru nemovitostí ČR vykonává [Katastrální úřad pro Plzeňský kraj](#), [Katastrální pracoviště Klatovy](#)

Zobrazené údaje mají informativní charakter. Platnost dat k 17.05.2024 17:00.

## Informace o pozemku

Parcelní číslo:	<a href="#">525/41</a>
Obec:	<a href="#">Kolinec [556467]</a>
Katastrální území:	<a href="#">Vlčkovice u Kolince [668451]</a>
Číslo LV:	<a href="#">709</a>
Výměra [m <sup>2</sup> ]:	637
Typ parcely:	Parcela katastru nemovitostí
Mapový list:	KMD
Určení výměry:	Graficky nebo v digitalizované mapě
Druh pozemku:	trvalý travní porost



## Vlastníci, jiní oprávnění

Vlastnické právo	Podíl
Plzeňský kraj, Škroupova 1760/18, Jižní Předměstí, 30100 Plzeň	
Hospodaření se svěřeným majetkem kraje	Podíl
Správa a údržba silnic Plzeňského kraje, příspěvková organizace, Koterovská 462/162, Koterov, 32600 Plzeň	

## Způsob ochrany nemovitosti

Název
zemědělský půdní fond

## Seznam BPEJ

BPEJ	Výměra
<a href="#">76701</a>	387
<a href="#">73201</a>	55
<a href="#">75001</a>	195

## Omezení vlastnického práva

Nejsou evidována žádná omezení.

## Jiné zápisy

Nejsou evidovány žádné jiné zápisy.

Řízení, v rámci kterých byl k nemovitosti zapsán cenový údaj

Více informací k cenovým údajům naleznete v k aplikaci.

Nemovitost je v územním obvodu, kde státní správu katastru nemovitostí ČR vykonává [Katastrální úřad pro Plzeňský kraj, Katastrální pracoviště Klatovy](#)

Zobrazené údaje mají informativní charakter. Platnost k 04.06.2019 09:00:00.



## Informace o pozemku

Parcelní číslo:	<a href="#">525/42</a>
Obec:	<a href="#">Kolinec [556467]</a>
Katastrální území:	<a href="#">Vlčkovice u Kolince [668451]</a>
Číslo LV:	<a href="#">709</a>
Výměra [m <sup>2</sup> ]:	212
Typ parcely:	Parcela katastru nemovitostí
Mapový list:	KMD
Určení výměry:	Graficky nebo v digitalizované mapě
Druh pozemku:	trvalý travní porost



## Vlastníci, jiní oprávnění

Vlastnické právo	Podíl
Plzeňský kraj, Škroupova 1760/18, Jižní Předměstí, 30100 Plzeň	
Hospodaření se svěřeným majetkem kraje	Podíl
Správa a údržba silnic Plzeňského kraje, příspěvková organizace, Koterovská 462/162, Koterov, 32600 Plzeň	

## Způsob ochrany nemovitosti

Název
zemědělský půdní fond

## Seznam BPEJ

BPEJ	Výměra
<a href="#">75001</a>	212

## Omezení vlastnického práva

Nejsou evidována žádná omezení.

## Jiné zápisy

Nejsou evidovány žádné jiné zápisy.

Řízení, v rámci kterých byl k nemovitosti zapsán cenový údaj

Více informací k cenovým údajům naleznete v k aplikaci.

Nemovitost je v územním obvodu, kde státní správu katastru nemovitostí ČR vykonává [Katastrální úřad pro Plzeňský kraj, Katastrální pracoviště Klatovy](#)

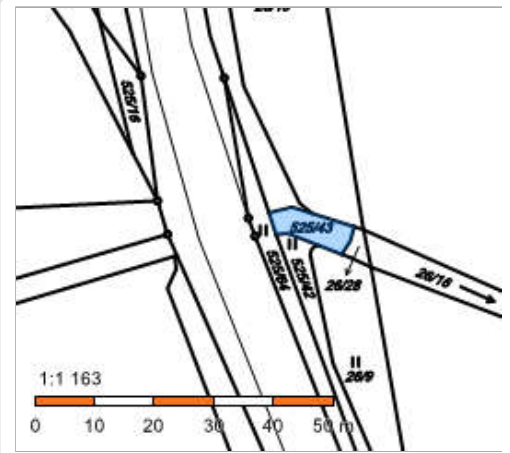
Zobrazené údaje mají informativní charakter. Platnost k 04.06.2019 09:00:00.

© 2004 - 2019 [Český úřad zeměměřický a katastrální](#), [Pod sídlištěm 1800/9, Kobyličky, 18211 Praha 8](#)  
Podání určená katastrálním úřadům a pracovištím zasílejte přímo na [jejich e-mail adresu](#).

Verze aplikace: 5.5.5 build 0

## Informace o pozemku

Parcelní číslo:	<a href="#">525/43</a>
Obec:	<a href="#">Kolinec [556467]</a>
Katastrální území:	<a href="#">Vlčkovice u Kolince [668451]</a>
Číslo LV:	<a href="#">709</a>
Výměra [m <sup>2</sup> ]:	61
Typ parcely:	Parcela katastru nemovitostí
Mapový list:	KMD
Určení výměry:	Ze souřadnic v S-JTSK
Způsob využití:	koryto vodního toku umělé
Druh pozemku:	vodní plocha



## Vlastníci, jiní oprávnění

### Vlastnické právo

Podíl

Plzeňský kraj, Škroupova 1760/18, Jižní Předměstí, 30100 Plzeň

### Hospodaření se svěřeným majetkem kraje

Podíl

Správa a údržba silnic Plzeňského kraje, příspěvková organizace, Koterovská 462/162, Koterov, 32600 Plzeň

## Způsob ochrany nemovitosti

Nejsou evidovány žádné způsoby ochrany.

## Seznam BPEJ

Parcela nemá evidované BPEJ.

## Omezení vlastnického práva

Nejsou evidována žádná omezení.

## Jiné zápisy

Nejsou evidovány žádné jiné zápisy.

Řízení, v rámci kterých byl k nemovitosti zapsán cenový údaj

Více informací k cenovým údajům naleznete v k aplikaci.

Nemovitost je v územním obvodu, kde státní správu katastru nemovitostí ČR vykonává [Katastrální úřad pro Plzeňský kraj, Katastrální pracoviště Klatovy](#)

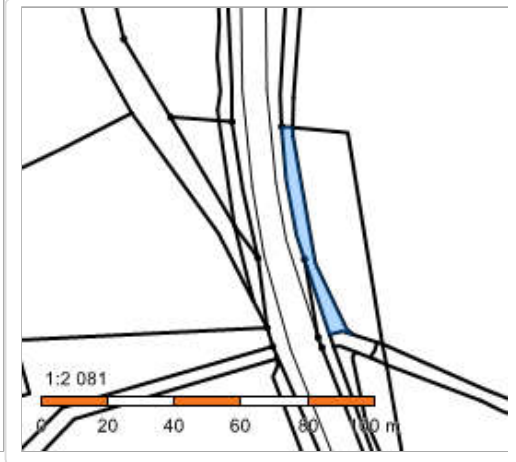
Zobrazené údaje mají informativní charakter. Platnost k 04.06.2019 09:00:00.

© 2004 - 2019 [Český úřad zeměměřický a katastrální](#), [Pod sídlištěm 1800/9, Kobyličky, 18211 Praha 8](#)  
Podání určená katastrálním úřadům a pracovištím zasílejte přímo na [jejich e-mail adresu](#).

Verze aplikace: 5.5.5 build 0

## Informace o pozemku

Parcelní číslo:	<a href="#">525/44</a>
Obec:	<a href="#">Kolinec [556467]</a>
Katastrální území:	<a href="#">Vlčkovice u Kolince [668451]</a>
Číslo LV:	<a href="#">709</a>
Výměra [m <sup>2</sup> ]:	239
Typ parcely:	Parcela katastru nemovitostí
Mapový list:	KMD
Určení výměry:	Graficky nebo v digitalizované mapě
Druh pozemku:	trvalý travní porost



## Vlastníci, jiní oprávnění

Vlastnické právo	Podíl
Plzeňský kraj, Škroupova 1760/18, Jižní Předměstí, 30100 Plzeň	
Hospodaření se svěřeným majetkem kraje	Podíl
Správa a údržba silnic Plzeňského kraje, příspěvková organizace, Koterovská 462/162, Koterov, 32600 Plzeň	

## Způsob ochrany nemovitosti

Název
zemědělský půdní fond

## Seznam BPEJ

BPEJ	Výměra
<a href="#">75001</a>	239

## Omezení vlastnického práva

Nejsou evidována žádná omezení.

## Jiné zápisy

Nejsou evidovány žádné jiné zápisy.

Řízení, v rámci kterých byl k nemovitosti zapsán cenový údaj

Více informací k cenovým údajům naleznete v k aplikaci.

Nemovitost je v územním obvodu, kde státní správu katastru nemovitostí ČR vykonává [Katastrální úřad pro Plzeňský kraj, Katastrální pracoviště Klatovy](#)

Zobrazené údaje mají informativní charakter. Platnost k 04.06.2019 09:00:00.

© 2004 - 2019 [Český úřad zeměměřický a katastrální](#), [Pod sídlištěm 1800/9, Kobyličky, 18211 Praha 8](#)  
Podání určená katastrálním úřadům a pracovištím zasílejte přímo na [jejich e-mail adresu](#).

Verze aplikace: 5.5.5 build 0

## Informace o pozemku

Parcelní číslo:	<a href="#">525/45</a>
Obec:	<a href="#">Kolinec [556467]</a>
Katastrální území:	<a href="#">Vlčkovice u Kolince [668451]</a>
Číslo LV:	<a href="#">709</a>
Výměra [m <sup>2</sup> ]:	498
Typ parcely:	Parcela katastru nemovitostí
Mapový list:	KMD
Určení výměry:	Graficky nebo v digitalizované mapě
Druh pozemku:	trvalý travní porost



## Vlastníci, jiní oprávnění

Vlastnické právo	Podíl
Plzeňský kraj, Škroupova 1760/18, Jižní Předměstí, 30100 Plzeň	
Hospodaření se svěřeným majetkem kraje	Podíl
Správa a údržba silnic Plzeňského kraje, příspěvková organizace, Koterovská 462/162, Koterov, 32600 Plzeň	

## Způsob ochrany nemovitosti

Název
zemědělský půdní fond

## Seznam BPEJ

BPEJ	Výměra
<a href="#">75001</a>	498

## Omezení vlastnického práva

Nejsou evidována žádná omezení.

## Jiné zápisy

Nejsou evidovány žádné jiné zápisy.

Řízení, v rámci kterých byl k nemovitosti zapsán cenový údaj

Více informací k cenovým údajům naleznete v k aplikaci.

Nemovitost je v územním obvodu, kde státní správu katastru nemovitostí ČR vykonává [Katastrální úřad pro Plzeňský kraj, Katastrální pracoviště Klatovy](#)

Zobrazené údaje mají informativní charakter. Platnost k 04.06.2019 09:00:00.

© 2004 - 2019 [Český úřad zeměměřický a katastrální](#), [Pod sídlištěm 1800/9, Kobyličky, 18211 Praha 8](#)  
Podání určená katastrálním úřadům a pracovištím zasílejte přímo na [jejich e-mail adresu](#).

Verze aplikace: 5.5.5 build 0

## Informace o pozemku

Parcelní číslo:	<a href="#">525/47</a>
Obec:	<a href="#">Kolinec [556467]</a>
Katastrální území:	<a href="#">Vlčkovice u Kolince [668451]</a>
Číslo LV:	<a href="#">709</a>
Výměra [m <sup>2</sup> ]:	801
Typ parcely:	Parcela katastru nemovitostí
Mapový list:	KMD
Určení výměry:	Graficky nebo v digitalizované mapě
Druh pozemku:	trvalý travní porost



## Vlastníci, jiní oprávnění

Vlastnické právo	Podíl
Plzeňský kraj, Škroupova 1760/18, Jižní Předměstí, 30100 Plzeň	
Hospodaření se svěšeným majetkem kraje	Podíl
Správa a údržba silnic Plzeňského kraje, příspěvková organizace, Koterovská 462/162, Koterov, 32600 Plzeň	

## Způsob ochrany nemovitosti

Název
zemědělský půdní fond

## Seznam BPEJ

BPEJ	Výměra
<a href="#">73211</a>	262
<a href="#">75001</a>	539

## Omezení vlastnického práva

Nejsou evidována žádná omezení.

## Jiné zápisy

Nejsou evidovány žádné jiné zápisy.

Řízení, v rámci kterých byl k nemovitosti zapsán cenový údaj

Více informací k cenovým údajům naleznete v aplikaci.

Nemovitost je v územním obvodu, kde státní správu katastru nemovitostí ČR vykonává [Katastrální úřad pro Plzeňský kraj, Katastrální pracoviště Klatovy](#)

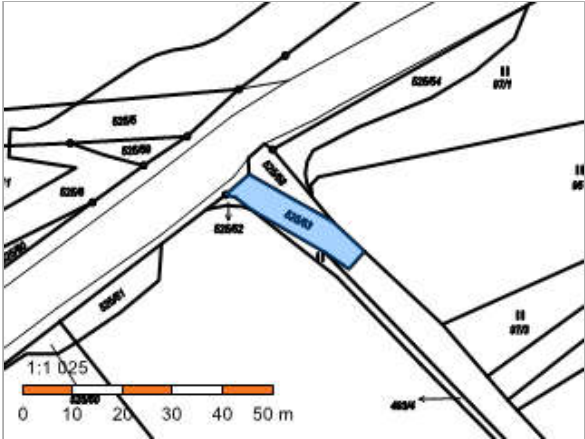
Zobrazené údaje mají informativní charakter. Platnost k 04.06.2019 09:00:00.

© 2004 - 2019 [Český úřad zeměměřický a katastrální](#), Pod sídlištěm 1800/9, Kobylisy, 18211 Praha 8  
Podání určená katastrálním úřadům a pracovištím zasílejte přímo na [jejich e-mail adresu](#).

Verze aplikace: 5.5.5 build 0

Informace o pozemku

Parcelní číslo:	<a href="#">525/53</a>
Obec:	<a href="#">Kolinec [556467]</a>
Katastrální území:	<a href="#">Vlčkovice u Kolince [668451]</a>
Číslo LV:	<a href="#">709</a>
Výměra [m²]:	163
Typ parcely:	Parcela katastru nemovitostí
Mapový list:	<a href="#">KMD</a>
Určení výměry:	Graficky nebo v digitalizované mapě
Způsob využití:	ostatní komunikace
Druh pozemku:	ostatní plocha



Vlastníci, jiní oprávnění

Vlastnické právo	Podíl
Plzeňský kraj, Škroupova 1760/18, Jižní Předměstí, 30100 Plzeň	
Hospodaření se svěřeným majetkem kraje	Podíl
Správa a údržba silnic Plzeňského kraje, příspěvková organizace, Koterovská 462/162, Koterov, 32600 Plzeň	

Způsob ochrany nemovitosti

Nejsou evidovány žádné způsoby ochrany.

Seznam BPEJ

Parcela nemá evidované BPEJ.

Omezení vlastnického práva

Nejsou evidována žádná omezení.

Jiné zápisy

Nejsou evidovány žádné jiné zápisy.

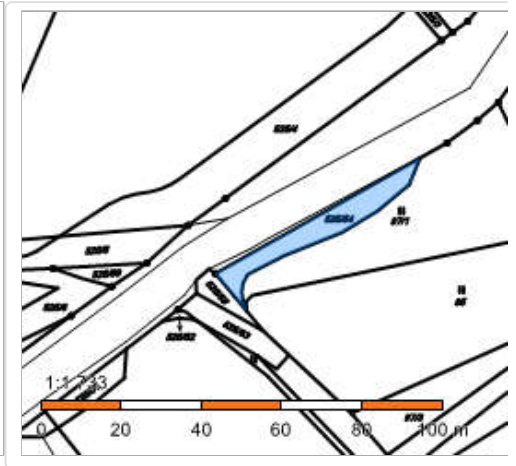
Řízení, v rámci kterých byl k nemovitosti zapsán cenový údaj

Nemovitost je v územním obvodu, kde státní správu katastru nemovitostí ČR vykonává [Katastrální úřad pro Plzeňský kraj, Katastrální pracoviště Klatovy](#)

Zobrazené údaje mají informativní charakter. Platnost dat k 17.05.2024 17:00.

## Informace o pozemku

Parcelní číslo:	<a href="#">525/54</a>
Obec:	<a href="#">Kolinec [556467]</a>
Katastrální území:	<a href="#">Vlčkovice u Kolince [668451]</a>
Číslo LV:	<a href="#">709</a>
Výměra [m <sup>2</sup> ]:	288
Typ parcely:	Parcela katastru nemovitostí
Mapový list:	KMD
Určení výměry:	Graficky nebo v digitalizované mapě
Druh pozemku:	trvalý travní porost



## Vlastníci, jiní oprávnění

Vlastnické právo	Podíl
Plzeňský kraj, Škroupova 1760/18, Jižní Předměstí, 30100 Plzeň	
Hospodaření se svěřeným majetkem kraje	Podíl
Správa a údržba silnic Plzeňského kraje, příspěvková organizace, Koterovská 462/162, Koterov, 32600 Plzeň	

## Způsob ochrany nemovitosti

Název
zemědělský půdní fond

## Seznam BPEJ

BPEJ	Výměra
<a href="#">75001</a>	4
<a href="#">73211</a>	284

## Omezení vlastnického práva

Nejsou evidována žádná omezení.

## Jiné zápisy

Nejsou evidovány žádné jiné zápisy.

Řízení, v rámci kterých byl k nemovitosti zapsán cenový údaj

Více informací k cenovým údajům naleznete v k aplikaci.

Nemovitost je v územním obvodu, kde státní správu katastru nemovitostí ČR vykonává [Katastrální úřad pro Plzeňský kraj, Katastrální pracoviště Klatovy](#)

Zobrazené údaje mají informativní charakter. Platnost k 04.06.2019 09:00:00.

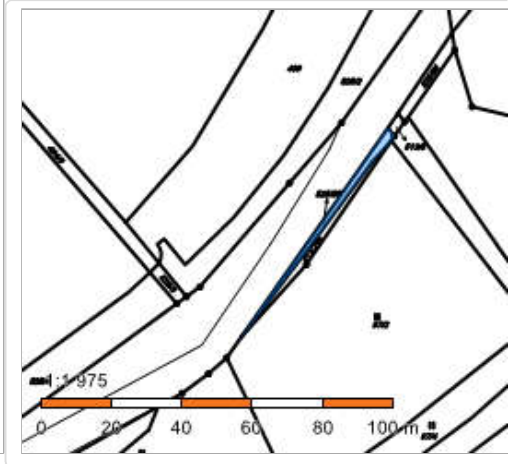
© 2004 - 2019 [Český úřad zeměměřický a katastrální](#), [Pod sídlištěm 1800/9, Kobyličky, 18211 Praha 8](#)  
Podání určená katastrálním úřadům a pracovištím zasílejte přímo na [jejich e-mail adresu](#).

Verze aplikace: 5.5.5 build 0



## Informace o pozemku

Parcelní číslo:	<a href="#">525/55</a>
Obec:	<a href="#">Kolinec [556467]</a>
Katastrální území:	<a href="#">Vlčkovice u Kolince [668451]</a>
Číslo LV:	<a href="#">709</a>
Výměra [m <sup>2</sup> ]:	89
Typ parcely:	Parcela katastru nemovitostí
Mapový list:	KMD
Určení výměry:	Graficky nebo v digitalizované mapě
Druh pozemku:	trvalý travní porost



## Vlastníci, jiní oprávnění

Vlastnické právo	Podíl
Plzeňský kraj, Škroupova 1760/18, Jižní Předměstí, 30100 Plzeň	
Hospodaření se svěřeným majetkem kraje	Podíl
Správa a údržba silnic Plzeňského kraje, příspěvková organizace, Koterovská 462/162, Koterov, 32600 Plzeň	

## Způsob ochrany nemovitosti

Název
zemědělský půdní fond

## Seznam BPEJ

BPEJ	Výměra
<a href="#">73211</a>	89

## Omezení vlastnického práva

Nejsou evidována žádná omezení.

## Jiné zápisy

Nejsou evidovány žádné jiné zápisy.

Řízení, v rámci kterých byl k nemovitosti zapsán cenový údaj

Více informací k cenovým údajům naleznete v k aplikaci.

Nemovitost je v územním obvodu, kde státní správu katastru nemovitostí ČR vykonává [Katastrální úřad pro Plzeňský kraj, Katastrální pracoviště Klatovy](#)

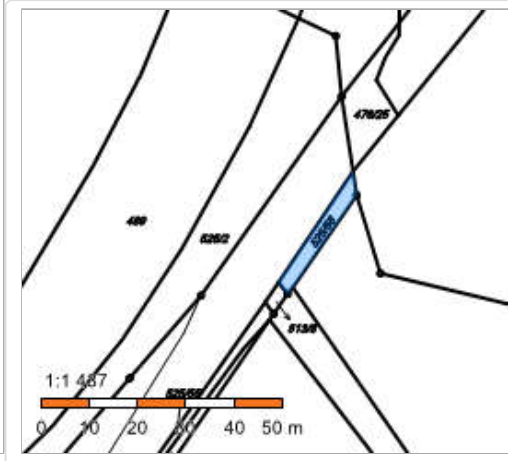
Zobrazené údaje mají informativní charakter. Platnost k 04.06.2019 09:00:00.

© 2004 - 2019 [Český úřad zeměměřický a katastrální](#), [Pod sídlištěm 1800/9, Kobyličky, 18211 Praha 8](#)  
Podání určená katastrálním úřadům a pracovištím zasílejte přímo na [jejich e-mail adresu](#).

Verze aplikace: 5.5.5 build 0

## Informace o pozemku

Parcelní číslo:	<a href="#">525/56</a>
Obec:	<a href="#">Kolinec [556467]</a>
Katastrální území:	<a href="#">Vlčkovice u Kolince [668451]</a>
Číslo LV:	<a href="#">709</a>
Výměra [m <sup>2</sup> ]:	83
Typ parcely:	Parcela katastru nemovitostí
Mapový list:	KMD
Určení výměry:	Graficky nebo v digitalizované mapě
Druh pozemku:	trvalý travní porost



## Vlastníci, jiní oprávnění

### Vlastnické právo

Podíl

Plzeňský kraj, Škroupova 1760/18, Jižní Předměstí, 30100 Plzeň

### Hospodaření se svěřeným majetkem kraje

Podíl

Správa a údržba silnic Plzeňského kraje, příspěvková organizace, Koterovská 462/162, Koterov, 32600 Plzeň

## Způsob ochrany nemovitosti

### Název

zemědělský půdní fond

## Seznam BPEJ

### BPEJ Výměra

[73211](#) 83

## Omezení vlastnického práva

Nejsou evidována žádná omezení.

## Jiné zápisy

Nejsou evidovány žádné jiné zápisy.

Řízení, v rámci kterých byl k nemovitosti zapsán cenový údaj

Více informací k cenovým údajům naleznete v k aplikaci.

Nemovitost je v územním obvodu, kde státní správu katastru nemovitostí ČR vykonává [Katastrální úřad pro Plzeňský kraj, Katastrální pracoviště Klatovy](#)

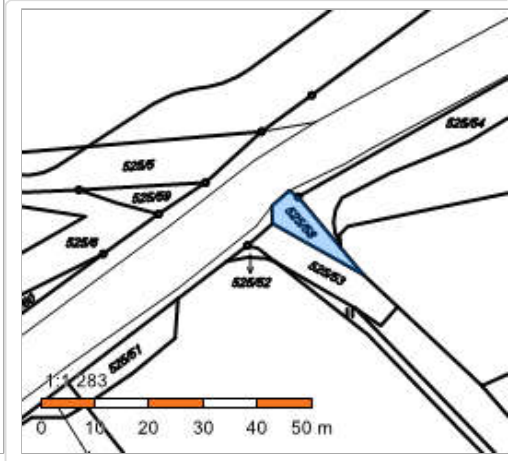
Zobrazené údaje mají informativní charakter. Platnost k 04.06.2019 09:00:00.

© 2004 - 2019 [Český úřad zeměměřický a katastrální](#), [Pod sídlištěm 1800/9, Kobyličky, 18211 Praha 8](#)  
Podání určená katastrálním úřadům a pracovištím zasílejte přímo na [jejich e-mail adresu](#).

Verze aplikace: 5.5.5 build 0

## Informace o pozemku

Parcelní číslo:	<a href="#">525/58</a>
Obec:	<a href="#">Kolinec [556467]</a>
Katastrální území:	<a href="#">Vlčkovice u Kolince [668451]</a>
Číslo LV:	<a href="#">709</a>
Výměra [m <sup>2</sup> ]:	75
Typ parcely:	Parcela katastru nemovitostí
Mapový list:	KMD
Určení výměry:	Graficky nebo v digitalizované mapě
Druh pozemku:	trvalý travní porost



## Vlastníci, jiní oprávnění

Vlastnické právo	Podíl
Plzeňský kraj, Škroupova 1760/18, Jižní Předměstí, 30100 Plzeň	
Hospodaření se svěřeným majetkem kraje	Podíl
Správa a údržba silnic Plzeňského kraje, příspěvková organizace, Koterovská 462/162, Koterov, 32600 Plzeň	

## Způsob ochrany nemovitosti

Název
zemědělský půdní fond

## Seznam BPEJ

BPEJ	Výměra
<a href="#">73211</a>	58
<a href="#">75001</a>	17

## Omezení vlastnického práva

Nejsou evidována žádná omezení.

## Jiné zápisy

Nejsou evidovány žádné jiné zápisy.

Řízení, v rámci kterých byl k nemovitosti zapsán cenový údaj

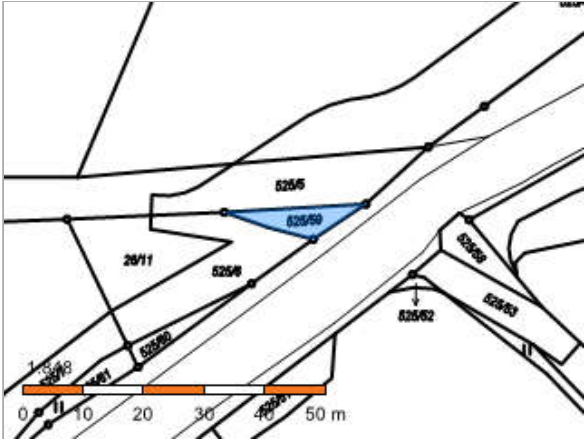
Více informací k cenovým údajům naleznete v aplikaci.

Nemovitost je v územním obvodu, kde státní správu katastru nemovitostí ČR vykonává [Katastrální úřad pro Plzeňský kraj, Katastrální pracoviště Klatovy](#)

Zobrazené údaje mají informativní charakter. Platnost k 04.06.2019 09:00:00.

Informace o pozemku

Parcelní číslo:	<a href="#">525/59</a>
Obec:	<a href="#">Kolinec [556467]</a>
Katastrální území:	<a href="#">Vlčkovice u Kolince [668451]</a>
Číslo LV:	<a href="#">709</a>
Výměra [m²]:	64
Typ parcely:	Parcela katastru nemovitostí
Mapový list:	<a href="#">KMD</a>
Určení výměry:	Graficky nebo v digitalizované mapě
Způsob využití:	ostatní komunikace
Druh pozemku:	ostatní plocha



Vlastníci, jiní oprávnění

Vlastnické právo	Podíl
Plzeňský kraj, Škroupova 1760/18, Jižní Předměstí, 30100 Plzeň	
Hospodaření se svěřeným majetkem kraje	Podíl
Správa a údržba silnic Plzeňského kraje, příspěvková organizace, Koterovská 462/162, Koterov, 32600 Plzeň	

Způsob ochrany nemovitosti

Nejsou evidovány žádné způsoby ochrany.

Seznam BPEJ


Parcela nemá evidované BPEJ.

Omezení vlastnického práva

Nejsou evidována žádná omezení.

Jiné zápisy

Nejsou evidovány žádné jiné zápisy.

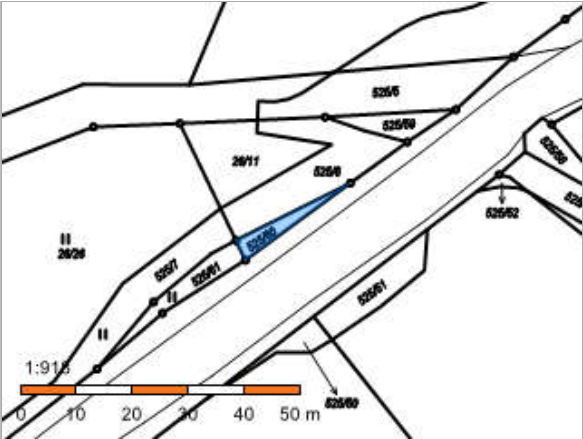
 Řízení, v rámci kterých byl k nemovitosti zapsán cenový údaj

Nemovitost je v územním obvodu, kde státní správu katastru nemovitostí ČR vykonává [Katastrální úřad pro Plzeňský kraj](#), [Katastrální pracoviště Klatovy](#)

Zobrazené údaje mají informativní charakter. Platnost dat k 17.05.2024 17:00.

Informace o pozemku

Parcelní číslo:	<a href="#">525/60</a>
Obec:	<a href="#">Kolinec [556467]</a>
Katastrální území:	<a href="#">Vlčkovice u Kolince [668451]</a>
Číslo LV:	<a href="#">709</a>
Výměra [m²]:	45
Typ parcely:	Parcela katastru nemovitostí
Mapový list:	<a href="#">KMD</a>
Určení výměry:	Graficky nebo v digitalizované mapě
Způsob využití:	ostatní komunikace
Druh pozemku:	ostatní plocha



Vlastníci, jiní oprávnění

Vlastnické právo	Podíl
Plzeňský kraj, Škroupova 1760/18, Jižní Předměstí, 30100 Plzeň	
Hospodaření se svěřeným majetkem kraje	Podíl
Správa a údržba silnic Plzeňského kraje, příspěvková organizace, Koterovská 462/162, Koterov, 32600 Plzeň	

Způsob ochrany nemovitosti

Nejsou evidovány žádné způsoby ochrany.

Seznam BPEJ


Parcela nemá evidované BPEJ.

Omezení vlastnického práva

Nejsou evidována žádná omezení.

Jiné zápisy

Nejsou evidovány žádné jiné zápisy.

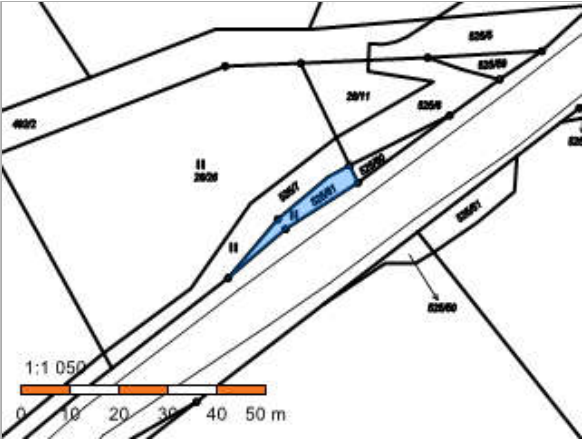
 Řízení, v rámci kterých byl k nemovitosti zapsán cenový údaj

Nemovitost je v územním obvodu, kde státní správu katastru nemovitostí ČR vykonává [Katastrální úřad pro Plzeňský kraj](#), [Katastrální pracoviště Klatovy](#)

Zobrazené údaje mají informativní charakter. Platnost dat k 17.05.2024 17:00.

Informace o pozemku

Parcelní číslo:	<a href="#">525/61</a>
Obec:	<a href="#">Kolinec [556467]</a>
Katastrální území:	<a href="#">Vlčkovice u Kolinec [668451]</a>
Číslo LV:	<a href="#">709</a>
Výměra [m²]:	102
Typ parcely:	Parcela katastru nemovitostí
Mapový list:	<a href="#">KMD</a>
Určení výměry:	Graficky nebo v digitalizované mapě
Druh pozemku:	trvalý travní porost



Vlastníci, jiní oprávnění

Vlastnické právo	Podíl
Plzeňský kraj, Škroupova 1760/18, Jižní Předměstí, 30100 Plzeň	
Hospodaření se svěřeným majetkem kraje	Podíl
Správa a údržba silnic Plzeňského kraje, příspěvková organizace, Koterovská 462/162, Koterov, 32600 Plzeň	

Způsob ochrany nemovitosti

Název
zemědělský půdní fond

Seznam BPEJ

BPEJ	Výměra
<a href="#">73211</a>	102

Omezení vlastnického práva

Nejsou evidována žádná omezení.

Jiné zápisy

Nejsou evidovány žádné jiné zápisy.

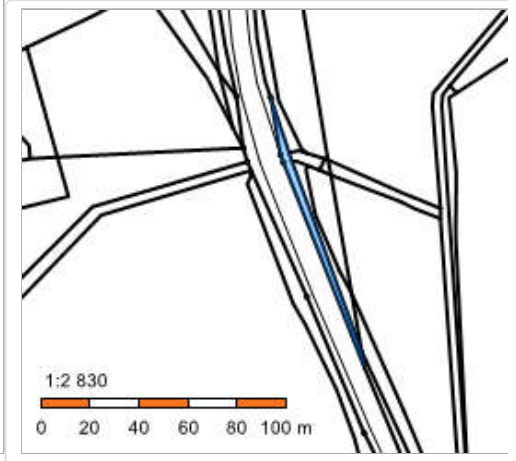
Řízení, v rámci kterých byl k nemovitosti zapsán cenový údaj

Nemovitost je v územním obvodu, kde státní správu katastru nemovitostí ČR vykonává [Katastrální úřad pro Plzeňský kraj](#), [Katastrální pracoviště Klatovy](#)

Zobrazené údaje mají informativní charakter. Platnost dat k 17.05.2024 17:00.

## Informace o pozemku

Parcelní číslo:	<a href="#">525/64</a>
Obec:	<a href="#">Kolinec [556467]</a>
Katastrální území:	<a href="#">Vlčkovice u Kolince [668451]</a>
Číslo LV:	<a href="#">709</a>
Výměra [m <sup>2</sup> ]:	255
Typ parcely:	Parcela katastru nemovitostí
Mapový list:	KMD
Určení výměry:	Graficky nebo v digitalizované mapě
Druh pozemku:	trvalý travní porost



## Vlastníci, jiní oprávnění

Vlastnické právo	Podíl
Plzeňský kraj, Škroupova 1760/18, Jižní Předměstí, 30100 Plzeň	
Hospodaření se svěřeným majetkem kraje	Podíl
Správa a údržba silnic Plzeňského kraje, příspěvková organizace, Koterovská 462/162, Koterov, 32600 Plzeň	

## Způsob ochrany nemovitosti

Název
zemědělský půdní fond

## Seznam BPEJ

BPEJ	Výměra
<a href="#">75001</a>	255

## Omezení vlastnického práva

Nejsou evidována žádná omezení.

## Jiné zápisy

Nejsou evidovány žádné jiné zápisy.

Řízení, v rámci kterých byl k nemovitosti zapsán cenový údaj

Více informací k cenovým údajům naleznete v k aplikaci.

Nemovitost je v územním obvodu, kde státní správu katastru nemovitostí ČR vykonává [Katastrální úřad pro Plzeňský kraj, Katastrální pracoviště Klatovy](#)

Zobrazené údaje mají informativní charakter. Platnost k 04.06.2019 09:00:00.

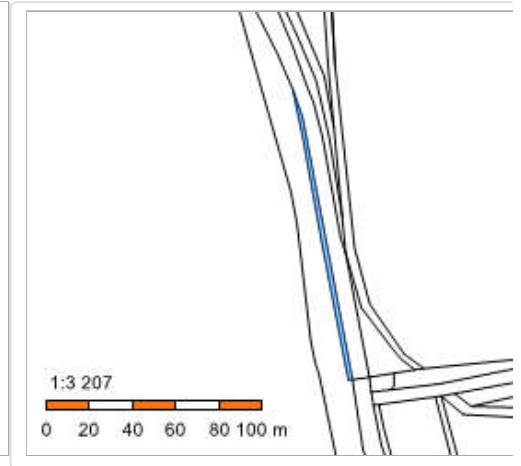
© 2004 - 2019 [Český úřad zeměměřický a katastrální](#), [Pod sídlištěm 1800/9, Kobyličky, 18211 Praha 8](#)  
Podání určená katastrálním úřadům a pracovištím zasílejte přímo na [jejich e-mail adresu](#).

Verze aplikace: 5.5.5 build 0



## Informace o pozemku

Parcelní číslo:	<a href="#">525/66</a>
Obec:	<a href="#">Kolinec [556467]</a>
Katastrální území:	<a href="#">Vlčkovice u Kolince [668451]</a>
Číslo LV:	<a href="#">709</a>
Výměra [m <sup>2</sup> ]:	241
Typ parcely:	Parcela katastru nemovitostí
Mapový list:	KMD
Určení výměry:	Graficky nebo v digitalizované mapě
Druh pozemku:	orná půda



## Vlastníci, jiní oprávnění

Vlastnické právo	Podíl
Plzeňský kraj, Škroupova 1760/18, Jižní Předměstí, 30100 Plzeň	
Hospodaření se svěřeným majetkem kraje	Podíl
Správa a údržba silnic Plzeňského kraje, příspěvková organizace, Koterovská 462/162, Koterov, 32600 Plzeň	

## Způsob ochrany nemovitosti

Název
zemědělský půdní fond

## Seznam BPEJ

BPEJ	Výměra
<a href="#">73201</a>	240
<a href="#">75001</a>	1

## Omezení vlastnického práva

Nejsou evidována žádná omezení.

## Jiné zápisy

Nejsou evidovány žádné jiné zápisy.

Řízení, v rámci kterých byl k nemovitosti zapsán cenový údaj

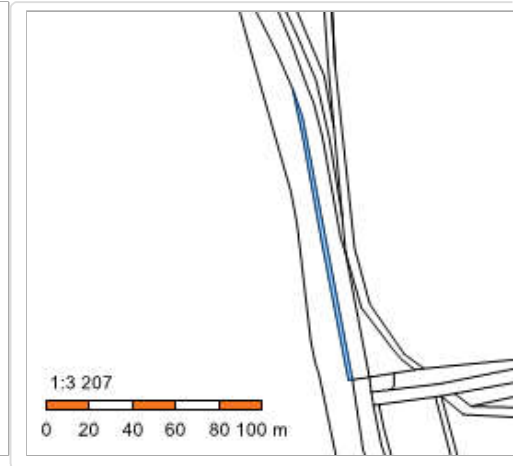
Více informací k cenovým údajům naleznete v k aplikaci.

Nemovitost je v územním obvodu, kde státní správu katastru nemovitostí ČR vykonává [Katastrální úřad pro Plzeňský kraj, Katastrální pracoviště Klatovy](#)

Zobrazené údaje mají informativní charakter. Platnost k 04.06.2019 09:00:00.

## Informace o pozemku

Parcelní číslo:	<a href="#">525/66</a>
Obec:	<a href="#">Kolinec [556467]</a>
Katastrální území:	<a href="#">Vlčkovice u Kolince [668451]</a>
Číslo LV:	<a href="#">709</a>
Výměra [m <sup>2</sup> ]:	241
Typ parcely:	Parcela katastru nemovitostí
Mapový list:	KMD
Určení výměry:	Graficky nebo v digitalizované mapě
Druh pozemku:	orná půda



## Vlastníci, jiní oprávnění

Vlastnické právo	Podíl
Plzeňský kraj, Škroupova 1760/18, Jižní Předměstí, 30100 Plzeň	
Hospodaření se svěřeným majetkem kraje	Podíl
Správa a údržba silnic Plzeňského kraje, příspěvková organizace, Koterovská 462/162, Koterov, 32600 Plzeň	

## Způsob ochrany nemovitosti

Název
zemědělský půdní fond

## Seznam BPEJ

BPEJ	Výměra
<a href="#">73201</a>	240
<a href="#">75001</a>	1

## Omezení vlastnického práva

Nejsou evidována žádná omezení.

## Jiné zápisy

Nejsou evidovány žádné jiné zápisy.

Řízení, v rámci kterých byl k nemovitosti zapsán cenový údaj

Více informací k cenovým údajům naleznete v k aplikaci.

Nemovitost je v územním obvodu, kde státní správu katastru nemovitostí ČR vykonává [Katastrální úřad pro Plzeňský kraj, Katastrální pracoviště Klatovy](#)

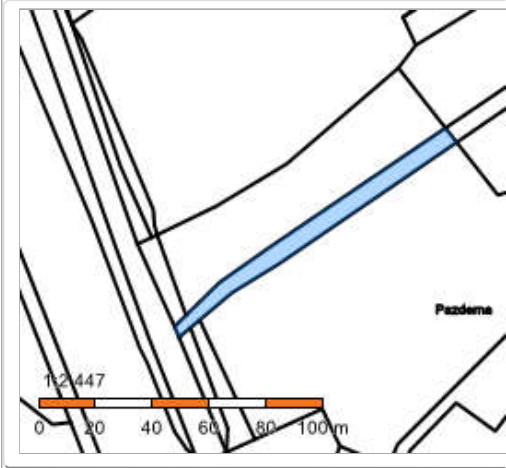
Zobrazené údaje mají informativní charakter. Platnost k 04.06.2019 09:00:00.

© 2004 - 2019 [Český úřad zeměměřický a katastrální](#), [Pod sídlištěm 1800/9, Kobylisy, 18211 Praha 8](#)  
Podání určená katastrálním úřadům a pracovištím zasílejte přímo na [jejich e-mail adresu](#).

Verze aplikace: 5.5.5 build 0

Informace o pozemku

Parcelní číslo:	<a href="#">432/54</a>
Obec:	<a href="#">Kolinec [556467]</a>
Katastrální území:	<a href="#">Kolinec [668419]</a>
Číslo LV:	<a href="#">10002</a>
Výměra [m²]:	720
Typ parcely:	Parcela katastru nemovitostí
Mapový list:	KMD
Určení výměry:	Graficky nebo v digitalizované mapě
Způsob využití:	koryto vodního toku umělé
Druh pozemku:	vodní plocha



Vlastníci, jiní oprávnění

Vlastnické právo	Podíl
Česká republika,	
Příslušnost hospodařit s majetkem státu	Podíl
Státní pozemkový úřad, Husinecká 1024/11a, Žižkov, 13000 Praha 3	

Způsob ochrany nemovitosti

Nejsou evidovány žádné způsoby ochrany.

Seznam BPEJ

Parcela nemá evidované BPEJ.

Omezení vlastnického práva

Nejsou evidována žádná omezení.

Jiné zápisy

Typ
Změna výměr obnovou operátu
Změna číslování parcel

Řízení, v rámci kterých byl k nemovitosti zapsán cenový údaj

Nemovitost je v územním obvodu, kde státní správu katastru nemovitostí ČR vykonává [Katastrální úřad pro Plzeňský kraj, Katastrální pracoviště Klatovy](#)

Zobrazené údaje mají informativní charakter. Platnost k 04.06.2019 09:00:00.

## Informace o pozemku

Parcelní číslo:	<a href="#">878/1</a>
Obec:	<a href="#">Kolinec [556467]</a>
Katastrální území:	<a href="#">Kolinec [668419]</a>
Číslo LV:	<a href="#">636</a>
Výměra [m <sup>2</sup> ]:	5750
Typ parcely:	Parcela katastru nemovitostí
Mapový list:	DKM
Určení výměry:	Graficky nebo v digitalizované mapě
Způsob využití:	silnice
Druh pozemku:	ostatní plocha



## Vlastníci, jiní oprávnění

### Vlastnické právo

Podíl

Plzeňský kraj, Škroupova 1760/18, Jižní Předměstí, 30100 Plzeň

### Hospodaření se svěřeným majetkem kraje

Podíl

Správa a údržba silnic Plzeňského kraje, příspěvková organizace, Koterovská 462/162, Koterov, 32600 Plzeň

## Způsob ochrany nemovitosti

Nejsou evidovány žádné způsoby ochrany.

## Seznam BPEJ

Parcela nemá evidované BPEJ.

## Omezení vlastnického práva

Nejsou evidována žádná omezení.

## Jiné zápisy

### Typ

Změna výměr obnovou operátu

Řízení, v rámci kterých byl k nemovitosti zapsán cenový údaj

Nemovitost je v územním obvodu, kde státní správu katastru nemovitostí ČR vykonává [Katastrální úřad pro Plzeňský kraj, Katastrální pracoviště Klatovy](#)

Zobrazené údaje mají informativní charakter. Platnost k 04.06.2019 09:00:00.

## Informace o pozemku

Parcelní číslo:	<a href="#">884</a>
Obec:	<a href="#">Kolinec [556467]</a>
Katastrální území:	<a href="#">Kolinec [668419]</a>
Číslo LV:	<a href="#">641</a>
Výměra [m <sup>2</sup> ]:	524
Typ parcely:	Parcela katastru nemovitostí
Mapový list:	KMD
Určení výměry:	Graficky nebo v digitalizované mapě
Způsob využití:	koryto vodního toku přirozené nebo upravené
Druh pozemku:	vodní plocha



## Vlastníci, jiní oprávnění

Vlastnické právo	Podíl
Česká republika,	
Právo hospodařit s majetkem státu	Podíl
Povodí Vltavy, státní podnik, Holečkova 3178/8, Smíchov, 15000 Praha 5	

## Způsob ochrany nemovitosti

Nejsou evidovány žádné způsoby ochrany.

## Seznam BPEJ

Parcela nemá evidované BPEJ.

## Omezení vlastnického práva

Nejsou evidována žádná omezení.

## Jiné zápisy

Nejsou evidovány žádné jiné zápisy.

Řízení, v rámci kterých byl k nemovitosti zapsán cenový údaj

Nemovitost je v územním obvodu, kde státní správu katastru nemovitostí ČR vykonává [Katastrální úřad pro Plzeňský kraj, Katastrální pracoviště Klatovy](#)

Zobrazené údaje mají informativní charakter. Platnost k 04.06.2019 09:00:00.

© 2004 - 2019 [Český úřad zeměměřický a katastrální](#), [Pod sídlištěm 1800/9, Kobylisy, 18211 Praha 8](#)  
Podání určená katastrálním úřadům a pracovištím zasílejte přímo na [jejich e-mail adresu](#).

Verze aplikace: 5.5.5 build 0

## Informace o pozemku

Parcelní číslo:	<a href="#">976/1</a>
Obec:	<a href="#">Kolinec [556467]</a>
Katastrální území:	<a href="#">Kolinec [668419]</a>
Číslo LV:	<a href="#">636</a>
Výměra [m <sup>2</sup> ]:	2475
Typ parcely:	Parcela katastru nemovitostí
Mapový list:	KMD
Určení výměry:	Graficky nebo v digitalizované mapě
Druh pozemku:	orná půda



## Vlastníci, jiní oprávnění

Vlastnické právo	Podíl
Plzeňský kraj, Škroupova 1760/18, Jižní Předměstí, 30100 Plzeň	
Hospodaření se svěřeným majetkem kraje	Podíl
Správa a údržba silnic Plzeňského kraje, příspěvková organizace, Koterovská 462/162, Koterov, 32600 Plzeň	

## Způsob ochrany nemovitosti

Název
zemědělský půdní fond

## Seznam BPEJ

BPEJ	Výměra
<a href="#">76401</a>	2475

## Omezení vlastnického práva

Nejsou evidována žádná omezení.

## Jiné zápisy

Nejsou evidovány žádné jiné zápisy.

Řízení, v rámci kterých byl k nemovitosti zapsán cenový údaj

Více informací k cenovým údajům naleznete v k aplikaci.

Nemovitost je v územním obvodu, kde státní správu katastru nemovitostí ČR vykonává [Katastrální úřad pro Plzeňský kraj, Katastrální pracoviště Klatovy](#)

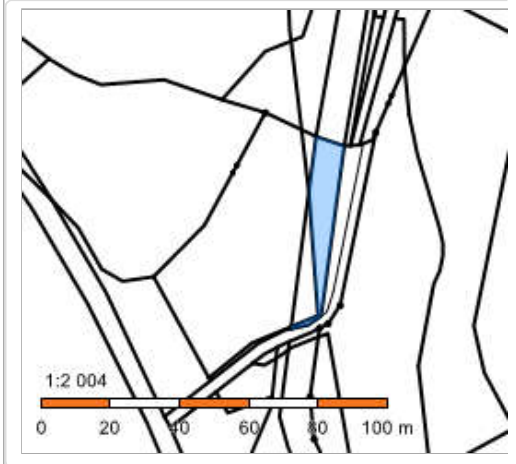
Zobrazené údaje mají informativní charakter. Platnost k 04.06.2019 09:00:00.

© 2004 - 2019 [Český úřad zeměměřický a katastrální](#), [Pod sídlištěm 1800/9, Kobylisy, 18211 Praha 8](#)  
Podání určená katastrálním úřadům a pracovištím zasílejte přímo na [jejich e-mail adresu](#).

Verze aplikace: 5.5.5 build 0

## Informace o pozemku

Parcelní číslo:	<a href="#">976/3</a>
Obec:	<a href="#">Kolinec [556467]</a>
Katastrální území:	<a href="#">Kolinec [668419]</a>
Číslo LV:	<a href="#">636</a>
Výměra [m <sup>2</sup> ]:	310
Typ parcely:	Parcela katastru nemovitostí
Mapový list:	KMD
Určení výměry:	Graficky nebo v digitalizované mapě
Způsob využití:	silnice
Druh pozemku:	ostatní plocha



## Vlastníci, jiní oprávnění

### Vlastnické právo

Podíl

Plzeňský kraj, Škroupova 1760/18, Jižní Předměstí, 30100 Plzeň

### Hospodaření se svěřeným majetkem kraje

Podíl

Správa a údržba silnic Plzeňského kraje, příspěvková organizace, Koterovská 462/162, Koterov, 32600 Plzeň

## Způsob ochrany nemovitosti

Nejsou evidovány žádné způsoby ochrany.

## Seznam BPEJ

Parcela nemá evidované BPEJ.

## Omezení vlastnického práva

Nejsou evidována žádná omezení.

## Jiné zápisy

Nejsou evidovány žádné jiné zápisy.

Řízení, v rámci kterých byl k nemovitosti zapsán cenový údaj

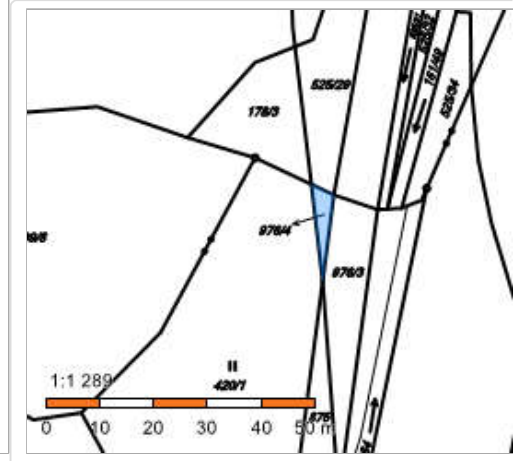
Nemovitost je v územním obvodu, kde státní správu katastru nemovitostí ČR vykonává [Katastrální úřad pro Plzeňský kraj, Katastrální pracoviště Klatovy](#)

Zobrazené údaje mají informativní charakter. Platnost k 04.06.2019 09:00:00.



## Informace o pozemku

Parcelní číslo:	<a href="#">976/4</a>
Obec:	<a href="#">Kolinec [556467]</a>
Katastrální území:	<a href="#">Kolinec [668419]</a>
Číslo LV:	<a href="#">636</a>
Výměra [m <sup>2</sup> ]:	35
Typ parcely:	Parcela katastru nemovitostí
Mapový list:	KMD
Určení výměry:	Graficky nebo v digitalizované mapě
Druh pozemku:	trvalý travní porost



## Vlastníci, jiní oprávnění

Vlastnické právo	Podíl
Plzeňský kraj, Škroupova 1760/18, Jižní Předměstí, 30100 Plzeň	
Hospodaření se svěřeným majetkem kraje	Podíl
Správa a údržba silnic Plzeňského kraje, příspěvková organizace, Koterovská 462/162, Koterov, 32600 Plzeň	

## Způsob ochrany nemovitosti

Název
zemědělský půdní fond

## Seznam BPEJ

BPEJ	Výměra
<a href="#">76401</a>	12
<a href="#">74702</a>	23

## Omezení vlastnického práva

Nejsou evidována žádná omezení.

## Jiné zápisy

Nejsou evidovány žádné jiné zápisy.

Řízení, v rámci kterých byl k nemovitosti zapsán cenový údaj

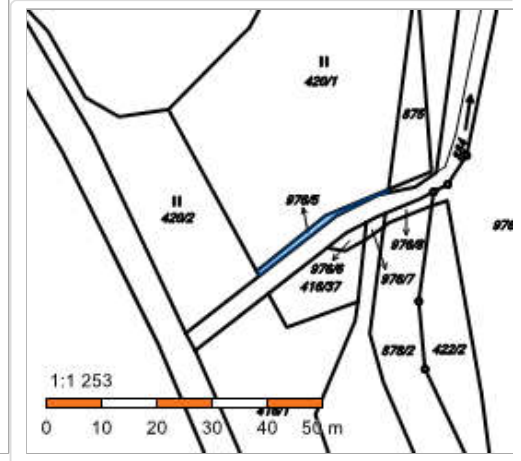
Více informací k cenovým údajům naleznete v k aplikaci.

Nemovitost je v územním obvodu, kde státní správu katastru nemovitostí ČR vykonává [Katastrální úřad pro Plzeňský kraj, Katastrální pracoviště Klatovy](#)

Zobrazené údaje mají informativní charakter. Platnost k 04.06.2019 09:00:00.

## Informace o pozemku

Parcelní číslo:	<a href="#">976/5</a>
Obec:	<a href="#">Kolinec [556467]</a>
Katastrální území:	<a href="#">Kolinec [668419]</a>
Číslo LV:	<a href="#">636</a>
Výměra [m <sup>2</sup> ]:	24
Typ parcely:	Parcela katastru nemovitostí
Mapový list:	KMD
Určení výměry:	Graficky nebo v digitalizované mapě
Druh pozemku:	trvalý travní porost



## Vlastníci, jiní oprávnění

Vlastnické právo	Podíl
Plzeňský kraj, Škroupova 1760/18, Jižní Předměstí, 30100 Plzeň	
Hospodaření se svěřeným majetkem kraje	Podíl
Správa a údržba silnic Plzeňského kraje, příspěvková organizace, Koterovská 462/162, Koterov, 32600 Plzeň	

## Způsob ochrany nemovitosti

Název
zemědělský půdní fond

## Seznam BPEJ

BPEJ	Výměra
<a href="#">76401</a>	24

## Omezení vlastnického práva

Nejsou evidována žádná omezení.

## Jiné zápisy

Nejsou evidovány žádné jiné zápisy.

Řízení, v rámci kterých byl k nemovitosti zapsán cenový údaj

Více informací k cenovým údajům naleznete v k aplikaci.

Nemovitost je v územním obvodu, kde státní správu katastru nemovitostí ČR vykonává [Katastrální úřad pro Plzeňský kraj, Katastrální pracoviště Klatovy](#)

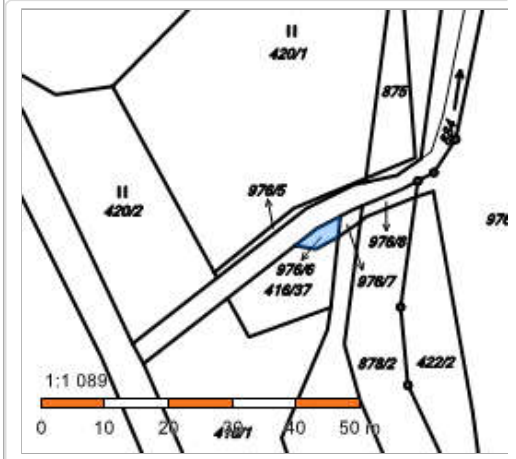
Zobrazené údaje mají informativní charakter. Platnost k 04.06.2019 09:00:00.

© 2004 - 2019 [Český úřad zeměměřický a katastrální](#), [Pod sídlištěm 1800/9, Kobyličky, 18211 Praha 8](#)  
Podání určená katastrálním úřadům a pracovištím zasílejte přímo na [jejich e-mail adresu](#).

Verze aplikace: 5.5.5 build 0

## Informace o pozemku

Parcelní číslo:	<a href="#">976/6</a>
Obec:	<a href="#">Kolinec [556467]</a>
Katastrální území:	<a href="#">Kolinec [668419]</a>
Číslo LV:	<a href="#">636</a>
Výměra [m <sup>2</sup> ]:	16
Typ parcely:	Parcela katastru nemovitostí
Mapový list:	KMD
Určení výměry:	Graficky nebo v digitalizované mapě
Způsob využití:	ostatní komunikace
Druh pozemku:	ostatní plocha



## Vlastníci, jiní oprávnění

### Vlastnické právo

Podíl

Plzeňský kraj, Škroupova 1760/18, Jižní Předměstí, 30100 Plzeň

### Hospodaření se svěřeným majetkem kraje

Podíl

Správa a údržba silnic Plzeňského kraje, příspěvková organizace, Koterovská 462/162, Koterov, 32600 Plzeň

## Způsob ochrany nemovitosti

Nejsou evidovány žádné způsoby ochrany.

## Seznam BPEJ

Parcela nemá evidované BPEJ.

## Omezení vlastnického práva

Nejsou evidována žádná omezení.

## Jiné zápisy

Nejsou evidovány žádné jiné zápisy.

Řízení, v rámci kterých byl k nemovitosti zapsán cenový údaj

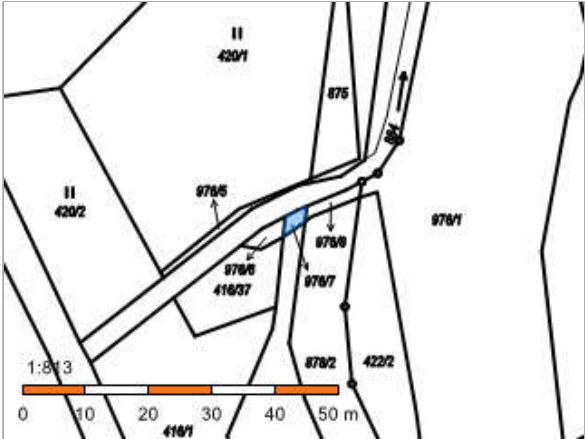
Více informací k cenovým údajům naleznete v k aplikaci.

Nemovitost je v územním obvodu, kde státní správu katastru nemovitostí ČR vykonává [Katastrální úřad pro Plzeňský kraj, Katastrální pracoviště Klatovy](#)

Zobrazené údaje mají informativní charakter. Platnost k 04.06.2019 09:00:00.

Informace o pozemku

Parcelní číslo:	<a href="#">976/7</a>
Obec:	<a href="#">Kolinec [556467]</a>
Katastrální území:	<a href="#">Kolinec [668419]</a>
Číslo LV:	<a href="#">636</a>
Výměra [m²]:	9
Typ parcely:	Parcela katastru nemovitostí
Mapový list:	<a href="#">KMD</a>
Určení výměry:	Graficky nebo v digitalizované mapě
Způsob využití:	ostatní komunikace
Druh pozemku:	ostatní plocha



Vlastníci, jiní oprávnění

Vlastnické právo	Podíl
Plzeňský kraj, Škroupova 1760/18, Jižní Předměstí, 30100 Plzeň	
Hospodaření se svěřeným majetkem kraje	Podíl
Správa a údržba silnic Plzeňského kraje, příspěvková organizace, Koterovská 462/162, Koterov, 32600 Plzeň	

Způsob ochrany nemovitosti

Nejsou evidovány žádné způsoby ochrany.

Seznam BPEJ

Parcela nemá evidované BPEJ.

Omezení vlastnického práva

Nejsou evidována žádná omezení.

Jiné zápisy

Nejsou evidovány žádné jiné zápisy.

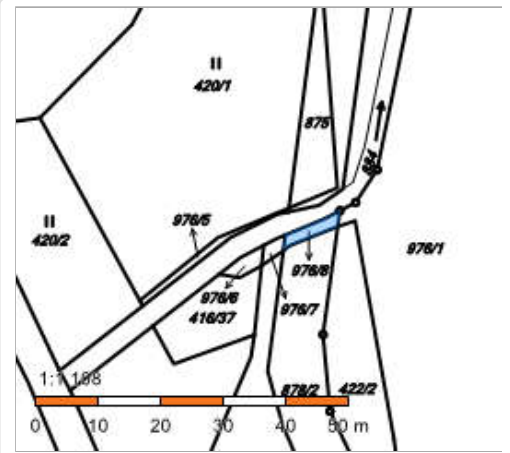
Řízení, v rámci kterých byl k nemovitosti zapsán cenový údaj

Nemovitost je v územním obvodu, kde státní správu katastru nemovitostí ČR vykonává [Katastrální úřad pro Plzeňský kraj](#), [Katastrální pracoviště Klatovy](#)

Zobrazené údaje mají informativní charakter. Platnost dat k 17.05.2024 17:00.

## Informace o pozemku

Parcelní číslo:	<a href="#">976/8</a>
Obec:	<a href="#">Kolinec [556467]</a>
Katastrální území:	<a href="#">Kolinec [668419]</a>
Číslo LV:	<a href="#">636</a>
Výměra [m <sup>2</sup> ]:	18
Typ parcely:	Parcela katastru nemovitostí
Mapový list:	KMD
Určení výměry:	Graficky nebo v digitalizované mapě
Způsob využití:	silnice
Druh pozemku:	ostatní plocha



## Vlastníci, jiní oprávnění

### Vlastnické právo

Podíl

Plzeňský kraj, Škroupova 1760/18, Jižní Předměstí, 30100 Plzeň

### Hospodaření se svěřeným majetkem kraje

Podíl

Správa a údržba silnic Plzeňského kraje, příspěvková organizace, Koterovská 462/162, Koterov, 32600 Plzeň

## Způsob ochrany nemovitosti

Nejsou evidovány žádné způsoby ochrany.

## Seznam BPEJ

Parcela nemá evidované BPEJ.

## Omezení vlastnického práva

Nejsou evidována žádná omezení.

## Jiné zápisy

Nejsou evidovány žádné jiné zápisy.

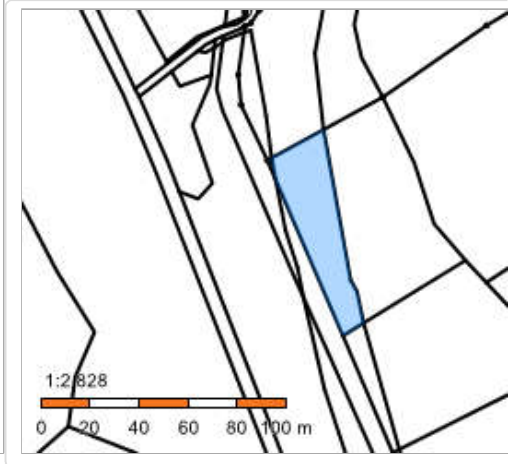
Řízení, v rámci kterých byl k nemovitosti zapsán cenový údaj

Nemovitost je v územním obvodu, kde státní správu katastru nemovitostí ČR vykonává [Katastrální úřad pro Plzeňský kraj, Katastrální pracoviště Klatovy](#)

Zobrazené údaje mají informativní charakter. Platnost k 04.06.2019 09:00:00.

## Informace o pozemku

Parcelní číslo:	<a href="#">976/9</a>
Obec:	<a href="#">Kolinec [556467]</a>
Katastrální území:	<a href="#">Kolinec [668419]</a>
Číslo LV:	<a href="#">636</a>
Výměra [m <sup>2</sup> ]:	1329
Typ parcely:	Parcela katastru nemovitostí
Mapový list:	KMD
Určení výměry:	Graficky nebo v digitalizované mapě
Druh pozemku:	orná půda



## Vlastníci, jiní oprávnění

Vlastnické právo	Podíl
Plzeňský kraj, Škroupova 1760/18, Jižní Předměstí, 30100 Plzeň	
Hospodaření se svěřeným majetkem kraje	Podíl
Správa a údržba silnic Plzeňského kraje, příspěvková organizace, Koterovská 462/162, Koterov, 32600 Plzeň	

## Způsob ochrany nemovitosti

Název
zemědělský půdní fond

## Seznam BPEJ

BPEJ	Výměra
<a href="#">76401</a>	1329

## Omezení vlastnického práva

Nejsou evidována žádná omezení.

## Jiné zápisy

Nejsou evidovány žádné jiné zápisy.

Řízení, v rámci kterých byl k nemovitosti zapsán cenový údaj

Více informací k cenovým údajům naleznete v k aplikaci.

Nemovitost je v územním obvodu, kde státní správu katastru nemovitostí ČR vykonává [Katastrální úřad pro Plzeňský kraj, Katastrální pracoviště Klatovy](#)

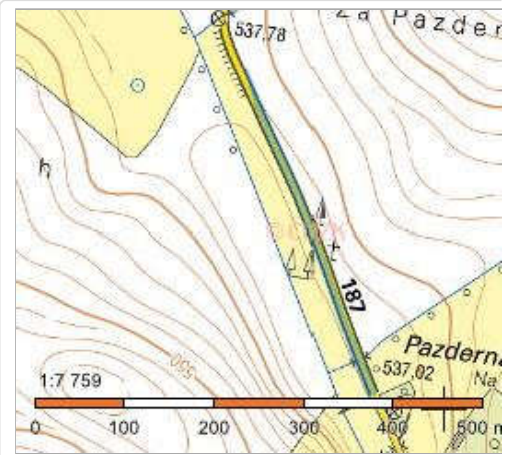
Zobrazené údaje mají informativní charakter. Platnost k 04.06.2019 09:00:00.

© 2004 - 2019 [Český úřad zeměměřický a katastrální](#), [Pod sídlištěm 1800/9, Kobylisy, 18211 Praha 8](#)  
Podání určená katastrálním úřadům a pracovištím zasílejte přímo na [jejich e-mail adresu](#).

Verze aplikace: 5.5.5 build 0

## Informace o pozemku

Parcelní číslo:	<a href="#">976/10</a>
Obec:	<a href="#">Kolinec [556467]</a>
Katastrální území:	<a href="#">Kolinec [668419]</a>
Číslo LV:	<a href="#">636</a>
Výměra [m <sup>2</sup> ]:	2990
Typ parcely:	Parcela katastru nemovitostí
Mapový list:	KMD
Určení výměry:	Graficky nebo v digitalizované mapě
Způsob využití:	silnice
Druh pozemku:	ostatní plocha



## Vlastníci, jiní oprávnění

### Vlastnické právo

Podíl

Plzeňský kraj, Škroupova 1760/18, Jižní Předměstí, 30100 Plzeň

### Hospodaření se svěřeným majetkem kraje

Podíl

Správa a údržba silnic Plzeňského kraje, příspěvková organizace, Koterovská 462/162, Koterov, 32600 Plzeň

## Způsob ochrany nemovitosti

Nejsou evidovány žádné způsoby ochrany.

## Seznam BPEJ

Parcela nemá evidované BPEJ.

## Omezení vlastnického práva

Nejsou evidována žádná omezení.

## Jiné zápisy

Nejsou evidovány žádné jiné zápisy.

Řízení, v rámci kterých byl k nemovitosti zapsán cenový údaj

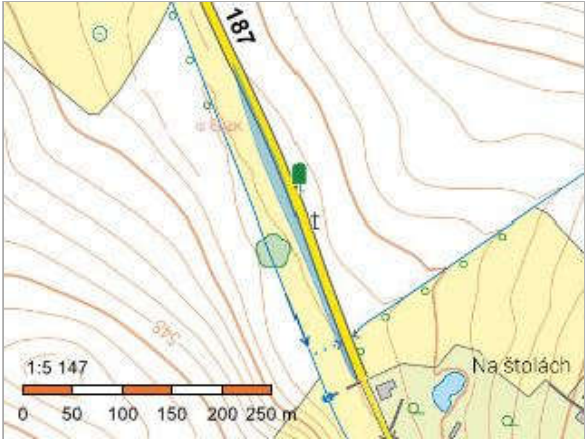
Nemovitost je v územním obvodu, kde státní správu katastru nemovitostí ČR vykonává [Katastrální úřad pro Plzeňský kraj, Katastrální pracoviště Klatovy](#)

Zobrazené údaje mají informativní charakter. Platnost k 04.06.2019 09:00:00.



Informace o pozemku

Parcelní číslo:	<a href="#">976/11</a>
Obec:	<a href="#">Kolinec [556467]</a>
Katastrální území:	<a href="#">Kolinec [668419]</a>
Číslo LV:	<a href="#">636</a>
Výměra [m²]:	2547
Typ parcely:	Parcela katastru nemovitostí
Mapový list:	<a href="#">KMD</a>
Určení výměry:	Graficky nebo v digitalizované mapě
Způsob využití:	ostatní komunikace
Druh pozemku:	ostatní plocha



Vlastníci, jiní oprávnění

Vlastnické právo	Podíl
Plzeňský kraj, Škroupova 1760/18, Jižní Předměstí, 30100 Plzeň	
Hospodaření se svěřeným majetkem kraje	Podíl
Správa a údržba silnic Plzeňského kraje, příspěvková organizace, Koterovská 462/162, Koterov, 32600 Plzeň	

Způsob ochrany nemovitosti

Nejsou evidovány žádné způsoby ochrany.

Seznam BPEJ


Parcela nemá evidované BPEJ.

Omezení vlastnického práva

Nejsou evidována žádná omezení.

Jiné zápisy

Nejsou evidovány žádné jiné zápisy.

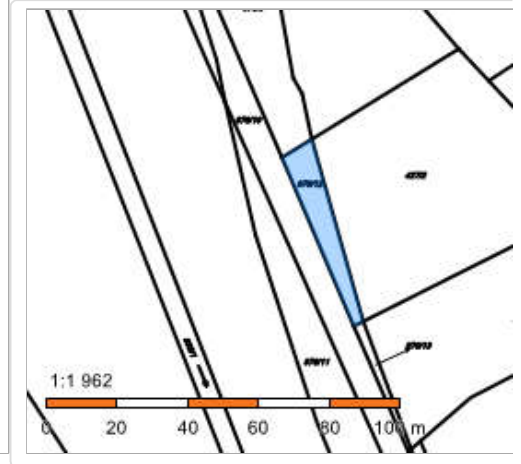
 Řízení, v rámci kterých byl k nemovitosti zapsán cenový údaj

Nemovitost je v územním obvodu, kde státní správu katastru nemovitostí ČR vykonává [Katastrální úřad pro Plzeňský kraj](#), [Katastrální pracoviště Klatovy](#)

Zobrazené údaje mají informativní charakter. Platnost dat k 17.05.2024 15:00.

## Informace o pozemku

Parcelní číslo:	<a href="#">976/12</a>
Obec:	<a href="#">Kolinec [556467]</a>
Katastrální území:	<a href="#">Kolinec [668419]</a>
Číslo LV:	<a href="#">636</a>
Výměra [m <sup>2</sup> ]:	320
Typ parcely:	Parcela katastru nemovitostí
Mapový list:	KMD
Určení výměry:	Graficky nebo v digitalizované mapě
Druh pozemku:	orná půda



## Vlastníci, jiní oprávnění

Vlastnické právo	Podíl
Plzeňský kraj, Škroupova 1760/18, Jižní Předměstí, 30100 Plzeň	
Hospodaření se svěřeným majetkem kraje	Podíl
Správa a údržba silnic Plzeňského kraje, příspěvková organizace, Koterovská 462/162, Koterov, 32600 Plzeň	

## Způsob ochrany nemovitosti

Název
zemědělský půdní fond

## Seznam BPEJ

BPEJ	Výměra
<a href="#">76401</a>	320

## Omezení vlastnického práva

Nejsou evidována žádná omezení.

## Jiné zápisy

Nejsou evidovány žádné jiné zápisy.

Řízení, v rámci kterých byl k nemovitosti zapsán cenový údaj

Více informací k cenovým údajům naleznete v k aplikaci.

Nemovitost je v územním obvodu, kde státní správu katastru nemovitostí ČR vykonává [Katastrální úřad pro Plzeňský kraj, Katastrální pracoviště Klatovy](#)

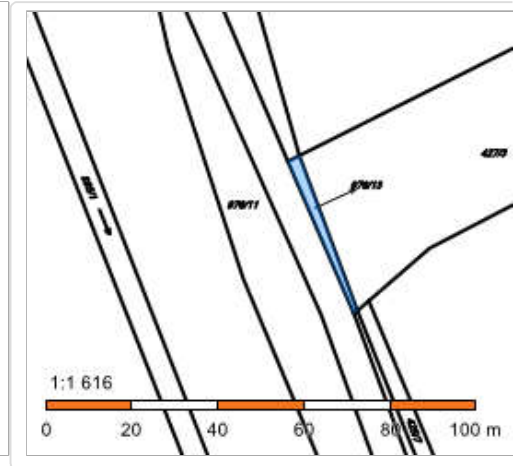
Zobrazené údaje mají informativní charakter. Platnost k 04.06.2019 09:00:00.

© 2004 - 2019 [Český úřad zeměměřický a katastrální](#), [Pod sídlištěm 1800/9, Kobylisy, 18211 Praha 8](#)  
Podání určená katastrálním úřadům a pracovištím zasílejte přímo na [jejich e-mail adresu](#).

Verze aplikace: 5.5.5 build 0

## Informace o pozemku

Parcelní číslo:	<a href="#">976/13</a>
Obec:	<a href="#">Kolinec [556467]</a>
Katastrální území:	<a href="#">Kolinec [668419]</a>
Číslo LV:	<a href="#">636</a>
Výměra [m <sup>2</sup> ]:	78
Typ parcely:	Parcela katastru nemovitostí
Mapový list:	KMD
Určení výměry:	Graficky nebo v digitalizované mapě
Druh pozemku:	orná půda



## Vlastníci, jiní oprávnění

Vlastnické právo	Podíl
Plzeňský kraj, Škroupova 1760/18, Jižní Předměstí, 30100 Plzeň	
Hospodaření se svěřeným majetkem kraje	Podíl
Správa a údržba silnic Plzeňského kraje, příspěvková organizace, Koterovská 462/162, Koterov, 32600 Plzeň	

## Způsob ochrany nemovitosti

Název
zemědělský půdní fond

## Seznam BPEJ

BPEJ	Výměra
<a href="#">76401</a>	78

## Omezení vlastnického práva

Nejsou evidována žádná omezení.

## Jiné zápisy

Nejsou evidovány žádné jiné zápisy.

Řízení, v rámci kterých byl k nemovitosti zapsán cenový údaj

Více informací k cenovým údajům naleznete v k aplikaci.

Nemovitost je v územním obvodu, kde státní správu katastru nemovitostí ČR vykonává [Katastrální úřad pro Plzeňský kraj, Katastrální pracoviště Klatovy](#)

Zobrazené údaje mají informativní charakter. Platnost k 04.06.2019 09:00:00.

© 2004 - 2019 [Český úřad zeměměřický a katastrální](#), [Pod sídlištěm 1800/9, Kobylisy, 18211 Praha 8](#)  
Podání určená katastrálním úřadům a pracovištím zasílejte přímo na [jejich e-mail adresu](#).

Verze aplikace: 5.5.5 build 0

Informace o pozemku

Parcelní číslo:	<a href="#">976/14</a>
Obec:	<a href="#">Kolinec</a> <a href="#">[556467]</a>
Katastrální území:	<a href="#">Kolinec</a> <a href="#">[668419]</a>
Číslo LV:	<a href="#">636</a>
Výměra [m²]:	443
Typ parcely:	Parcela katastru nemovitostí
Mapový list:	<a href="#">KMD</a>
Určení výměry:	Graficky nebo v digitalizované mapě
Druh pozemku:	orná půda



Vlastníci, jiní oprávnění

Vlastnické právo	Podíl
Plzeňský kraj, Škroupova 1760/18, Jižní Předměstí, 30100 Plzeň	
Hospodaření se svěřeným majetkem kraje	Podíl
Správa a údržba silnic Plzeňského kraje, příspěvková organizace, Koterovská 462/162, Koterov, 32600 Plzeň	

Způsob ochrany nemovitosti

Název
zemědělský půdní fond

Seznam BPEJ

BPEJ	Výměra
<a href="#">76401</a>	27
<a href="#">73214</a>	416

Omezení vlastnického práva

Nejsou evidována žádná omezení.

Jiné zápisy

Nejsou evidovány žádné jiné zápisy.

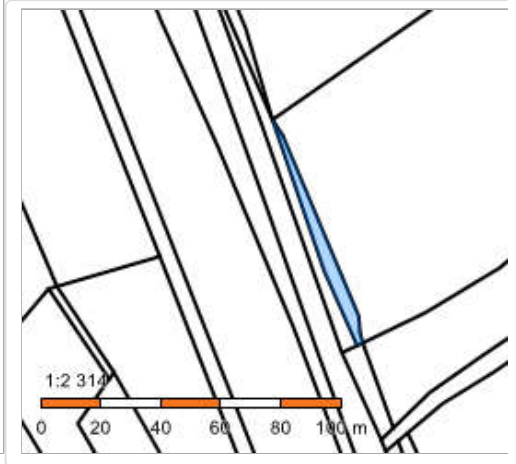
📍 Řízení, v rámci kterých byl k nemovitosti zapsán cenový údaj

Nemovitost je v územním obvodu, kde státní správu katastru nemovitostí ČR vykonává [Katastrální úřad pro Plzeňský kraj](#), [Katastrální pracoviště Klatovy](#).

Zobrazené údaje mají informativní charakter. Platnost dat k 17.05.2024 15:00.

## Informace o pozemku

Parcelní číslo:	<a href="#">976/15</a>
Obec:	<a href="#">Kolinec [556467]</a>
Katastrální území:	<a href="#">Kolinec [668419]</a>
Číslo LV:	<a href="#">636</a>
Výměra [m <sup>2</sup> ]:	261
Typ parcely:	Parcela katastru nemovitostí
Mapový list:	KMD
Určení výměry:	Graficky nebo v digitalizované mapě
Druh pozemku:	orná půda



## Vlastníci, jiní oprávnění

Vlastnické právo	Podíl
Plzeňský kraj, Škroupova 1760/18, Jižní Předměstí, 30100 Plzeň	
Hospodaření se svěřeným majetkem kraje	Podíl
Správa a údržba silnic Plzeňského kraje, příspěvková organizace, Koterovská 462/162, Koterov, 32600 Plzeň	

## Způsob ochrany nemovitosti

Název
zemědělský půdní fond

## Seznam BPEJ

BPEJ	Výměra
<a href="#">73214</a>	261

## Omezení vlastnického práva

Nejsou evidována žádná omezení.

## Jiné zápisy

Nejsou evidovány žádné jiné zápisy.

Řízení, v rámci kterých byl k nemovitosti zapsán cenový údaj

Více informací k cenovým údajům naleznete v k aplikaci.

Nemovitost je v územním obvodu, kde státní správu katastru nemovitostí ČR vykonává [Katastrální úřad pro Plzeňský kraj, Katastrální pracoviště Klatovy](#)

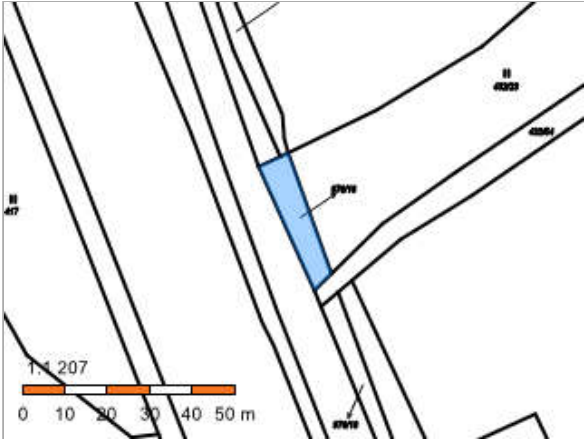
Zobrazené údaje mají informativní charakter. Platnost k 04.06.2019 09:00:00.

© 2004 - 2019 [Český úřad zeměměřický a katastrální](#), [Pod sídlištěm 1800/9, Kobyličky, 18211 Praha 8](#)  
Podání určená katastrálním úřadům a pracovištím zasílejte přímo na [jejich e-mail adresu](#).

Verze aplikace: 5.5.5 build 0

Informace o pozemku

Parcelní číslo:	<a href="#">976/16</a>
Obec:	<a href="#">Kolinec [556467]</a>
Katastrální území:	<a href="#">Kolinec [668419]</a>
Číslo LV:	<a href="#">636</a>
Výměra [m²]:	198
Typ parcely:	Parcela katastru nemovitostí
Mapový list:	<a href="#">KMD</a>
Určení výměry:	Graficky nebo v digitalizované mapě
Druh pozemku:	trvalý travní porost



Vlastníci, jiní oprávnění

Vlastnické právo	Podíl
Plzeňský kraj, Škroupova 1760/18, Jižní Předměstí, 30100 Plzeň	
Hospodaření se svěřeným majetkem kraje	Podíl
Správa a údržba silnic Plzeňského kraje, příspěvková organizace, Koterovská 462/162, Koterov, 32600 Plzeň	

Způsob ochrany nemovitosti

Název
zemědělský půdní fond

Seznam BPEJ

BPEJ	Výměra
<a href="#">73214</a>	108
<a href="#">76401</a>	47
<a href="#">76501</a>	43

Omezení vlastnického práva

Nejsou evidována žádná omezení.

Jiné zápisy

Nejsou evidovány žádné jiné zápisy.

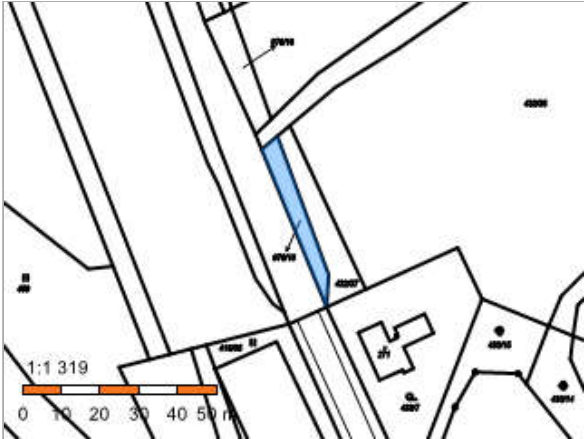
📍 Řízení, v rámci kterých byl k nemovitosti zapsán cenový údaj

Nemovitost je v územním obvodu, kde státní správu katastru nemovitostí ČR vykonává [Katastrální úřad pro Plzeňský kraj, Katastrální pracoviště Klatovy](#)

Zobrazené údaje mají informativní charakter. Platnost dat k 17.05.2024 15:00.

Informace o pozemku

Parcelní číslo:	<a href="#">976/18</a>
Obec:	<a href="#">Kolinec [556467]</a>
Katastrální území:	<a href="#">Kolinec [668419]</a>
Číslo LV:	<a href="#">636</a>
Výměra [m²]:	173
Typ parcely:	Parcela katastru nemovitostí
Mapový list:	<a href="#">KMD</a>
Určení výměry:	Ze souřadnic v S-JTSK
Druh pozemku:	orná půda



Vlastníci, jiní oprávnění

Vlastnické právo	Podíl
Plzeňský kraj, Škroupova 1760/18, Jižní Předměstí, 30100 Plzeň	
Hospodaření se svěřeným majetkem kraje	Podíl
Správa a údržba silnic Plzeňského kraje, příspěvková organizace, Koterovská 462/162, Koterov, 32600 Plzeň	

Způsob ochrany nemovitosti

Název
zemědělský půdní fond

Seznam BPEJ

BPEJ	Výměra
<a href="#">76501</a>	173

Omezení vlastnického práva

Nejsou evidována žádná omezení.

Jiné zápisy

Nejsou evidovány žádné jiné zápisy.

Řízení, v rámci kterých byl k nemovitosti zapsán cenový údaj

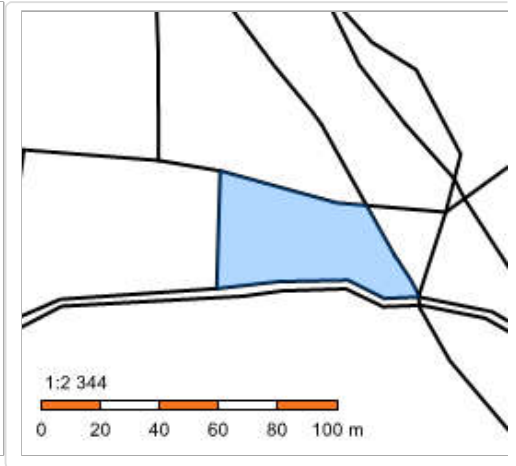
Nemovitost je v územním obvodu, kde státní správu katastru nemovitostí ČR vykonává [Katastrální úřad pro Plzeňský kraj](#), [Katastrální pracoviště Klatovy](#)

Zobrazené údaje mají informativní charakter. Platnost dat k 17.05.2024 17:00.



## Informace o pozemku

Parcelní číslo:	<a href="#">85</a>
Obec:	<a href="#">Kolinec [556467]</a>
Katastrální území:	<a href="#">Brod [668397]</a>
Číslo LV:	<a href="#">635</a>
Výměra [m <sup>2</sup> ]:	1819
Typ parcely:	Parcela katastru nemovitostí
Mapový list:	KMD
Určení výměry:	Graficky nebo v digitalizované mapě
Druh pozemku:	trvalý travní porost



## Vlastníci, jiní oprávnění

Vlastnické právo	Podíl
Plzeňský kraj, Škroupova 1760/18, Jižní Předměstí, 30100 Plzeň	
Hospodaření se svěřeným majetkem kraje	Podíl
Správa a údržba silnic Plzeňského kraje, příspěvková organizace, Koterovská 462/162, Koterov, 32600 Plzeň	

## Způsob ochrany nemovitosti

Název
zemědělský půdní fond

## Seznam BPEJ

BPEJ	Výměra
<a href="#">73211</a>	185
<a href="#">76811</a>	1634

## Omezení vlastnického práva

Nejsou evidována žádná omezení.

## Jiné zápisy

Nejsou evidovány žádné jiné zápisy.

Řízení, v rámci kterých byl k nemovitosti zapsán cenový údaj

Více informací k cenovým údajům naleznete v k aplikaci.

Nemovitost je v územním obvodu, kde státní správu katastru nemovitostí ČR vykonává [Katastrální úřad pro Plzeňský kraj, Katastrální pracoviště Klatovy](#)

Zobrazené údaje mají informativní charakter. Platnost k 04.06.2019 09:00:00.

© 2004 - 2019 [Český úřad zeměměřický a katastrální](#), [Pod sídlištěm 1800/9, Kobylisy, 18211 Praha 8](#)  
Podání určená katastrálním úřadům a pracovištím zasílejte přímo na [jejich e-mail adresu](#).

Verze aplikace: 5.5.5 build 0

## Informace o pozemku

Parcelní číslo:	<a href="#">925</a>
Obec:	<a href="#">Číhaň [542024]</a>
Katastrální území:	<a href="#">Číhaň [623571]</a>
Číslo LV:	<a href="#">409</a>
Výměra [m <sup>2</sup> ]:	5809
Typ parcely:	Parcela katastru nemovitostí
Mapový list:	KMD
Určení výměry:	Graficky nebo v digitalizované mapě
Druh pozemku:	orná půda



## Vlastníci, jiní oprávnění

Vlastnické právo

Podíl

Farma Číhaň s.r.o., č. p. 73, 34142 Číhaň

## Způsob ochrany nemovitosti

Název

zemědělský půdní fond

## Seznam BPEJ

BPEJ	Výměra
<a href="#">73214</a>	5806
<a href="#">75004</a>	3

## Omezení vlastnického práva

Nejsou evidována žádná omezení.

## Jiné zápisy

Nejsou evidovány žádné jiné zápisy.

Řízení, v rámci kterých byl k nemovitosti zapsán cenový údaj

Nemovitost je v územním obvodu, kde státní správu katastru nemovitostí ČR vykonává [Katastrální úřad pro Plzeňský kraj, Katastrální pracoviště Klatovy](#)

Zobrazené údaje mají informativní charakter. Platnost k 04.06.2019 07:00:02.

© 2004 - 2019 [Český úřad zeměměřický a katastrální](#), [Pod sídlištěm 1800/9, Kobyličky, 18211 Praha 8](#)  
 Podání určená katastrálním úřadům a pracovištím zasílejte přímo na [jejich e-mail adresu](#).

Verze aplikace: 5.5.5 build 0