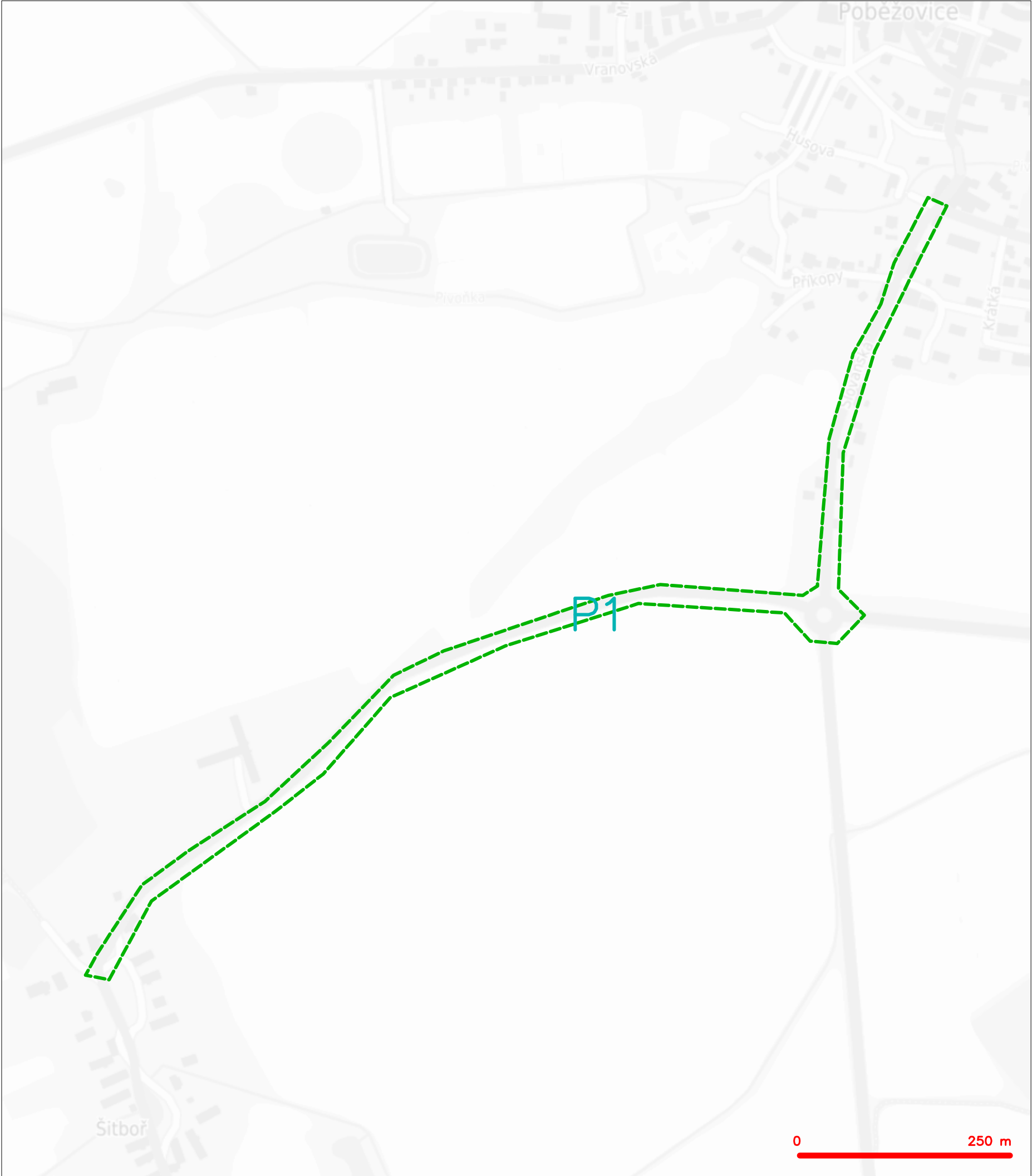


SITUAČNÍ VÝKRES - ZÁJMOVÉ ÚZEMÍ

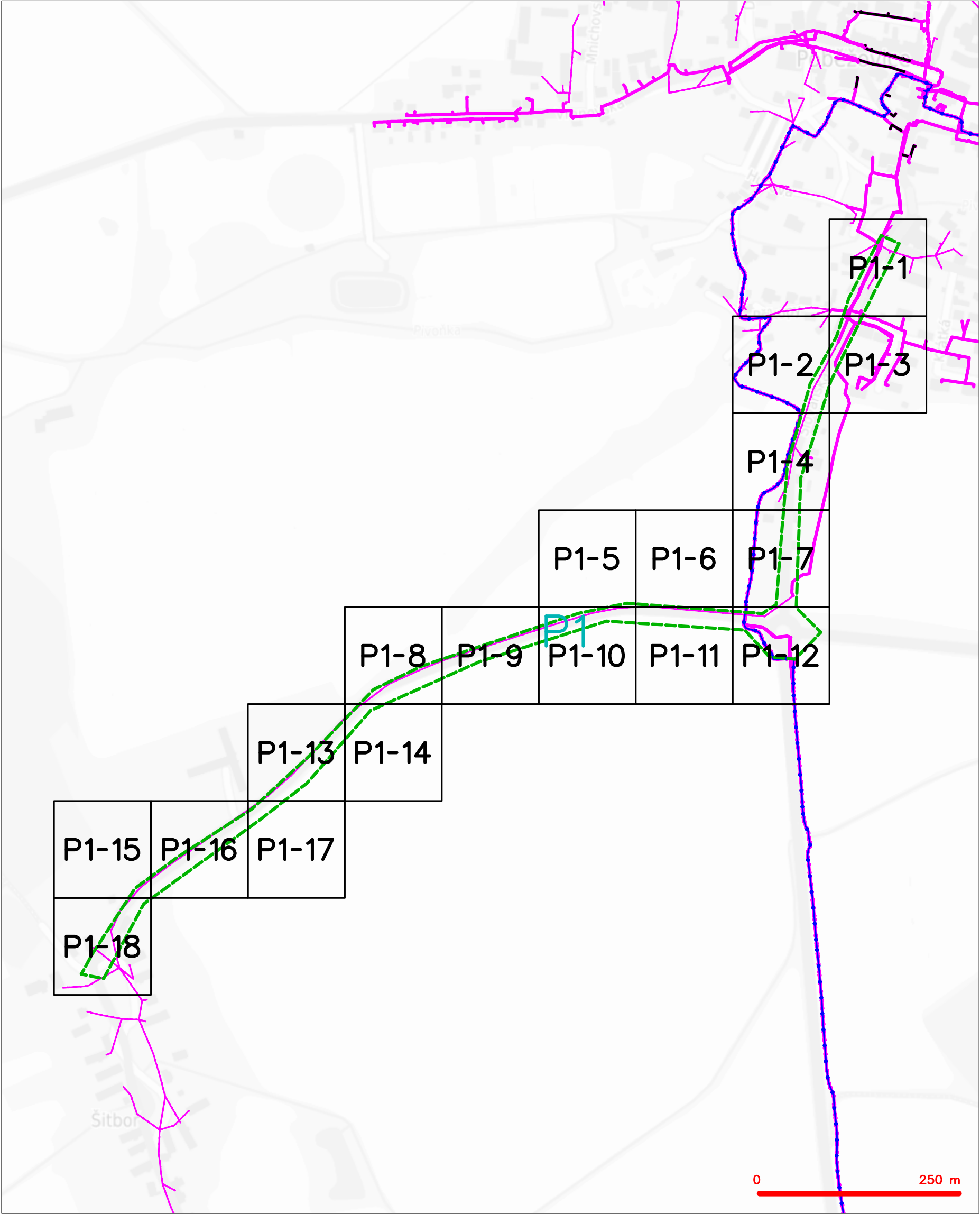


LEGENDA  
----- hranice zájmového území k vyjádření

  
CETIN a.s.  
Českomoravská 2510/19, Libeň  
190 00 Praha 9  
DIČ: CZ04084063  
102



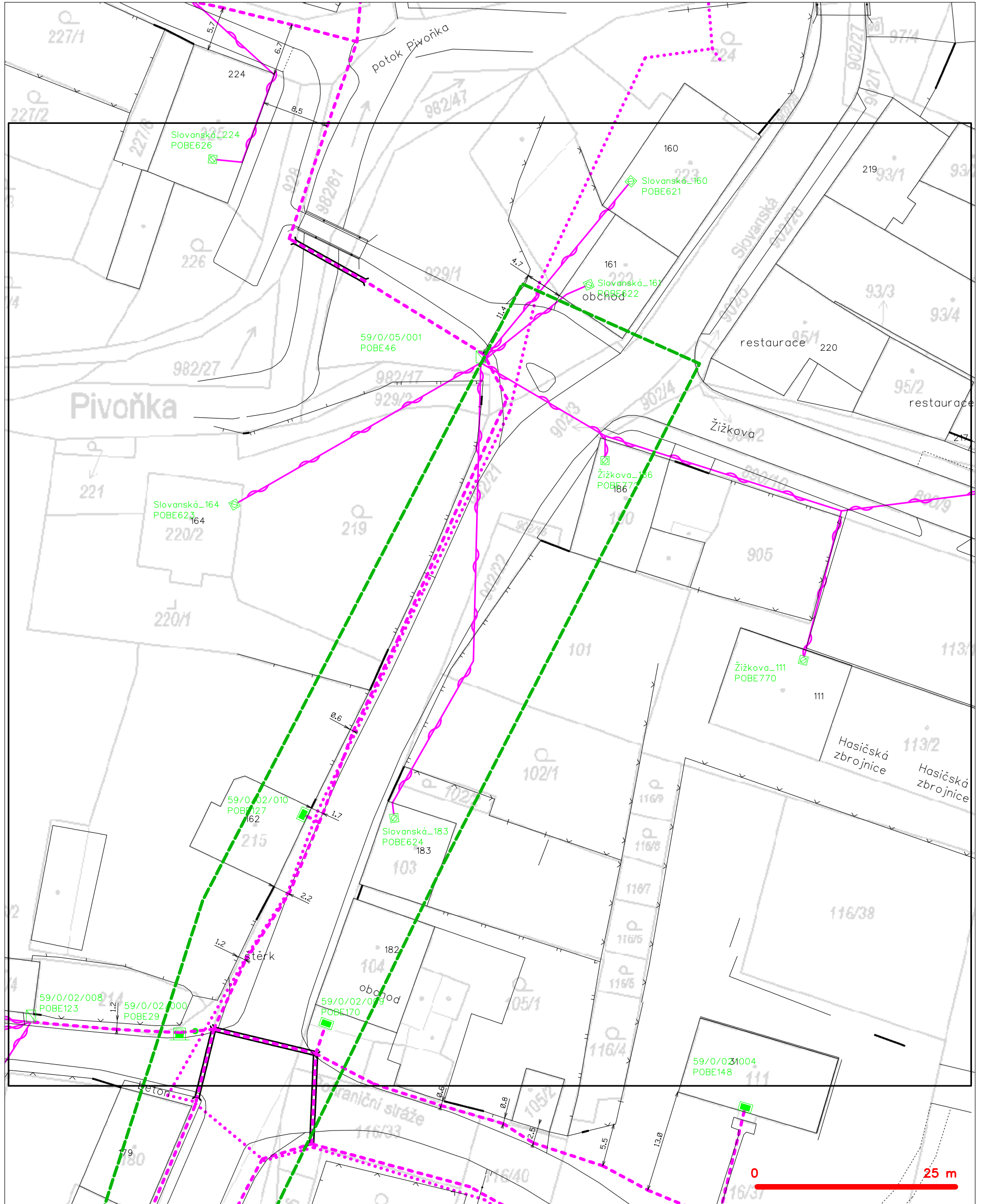
SITUAČNÍ VÝKRES - POLYGON 1



|         |                                                                                            |
|---------|--------------------------------------------------------------------------------------------|
| LEGENDA |                                                                                            |
|         | hranice zájmového území k vyjádření                                                        |
|         | NV přípojka, území s NV přípojkou CETIN                                                    |
|         | zaměřený průběh metalického kabelu                                                         |
|         | zaměřený průběh optického kabelu, HDPE trubky nebo souběh optického a metalického kabelu   |
|         | nezaměřený průběh metalického kabelu                                                       |
|         | nadzemní síť cizí                                                                          |
|         | nezaměřený průběh optického kabelu, HDPE trubky nebo souběh optického a metalického kabelu |
|         | radiové síť, ochranné pásmo radiové sítě                                                   |
|         | nadzemní síť                                                                               |
|         | neprovazované síť                                                                          |
|         | podzemní síť cizí                                                                          |
|         | síť s NV                                                                                   |
|         | kolektor, kabelovod                                                                        |



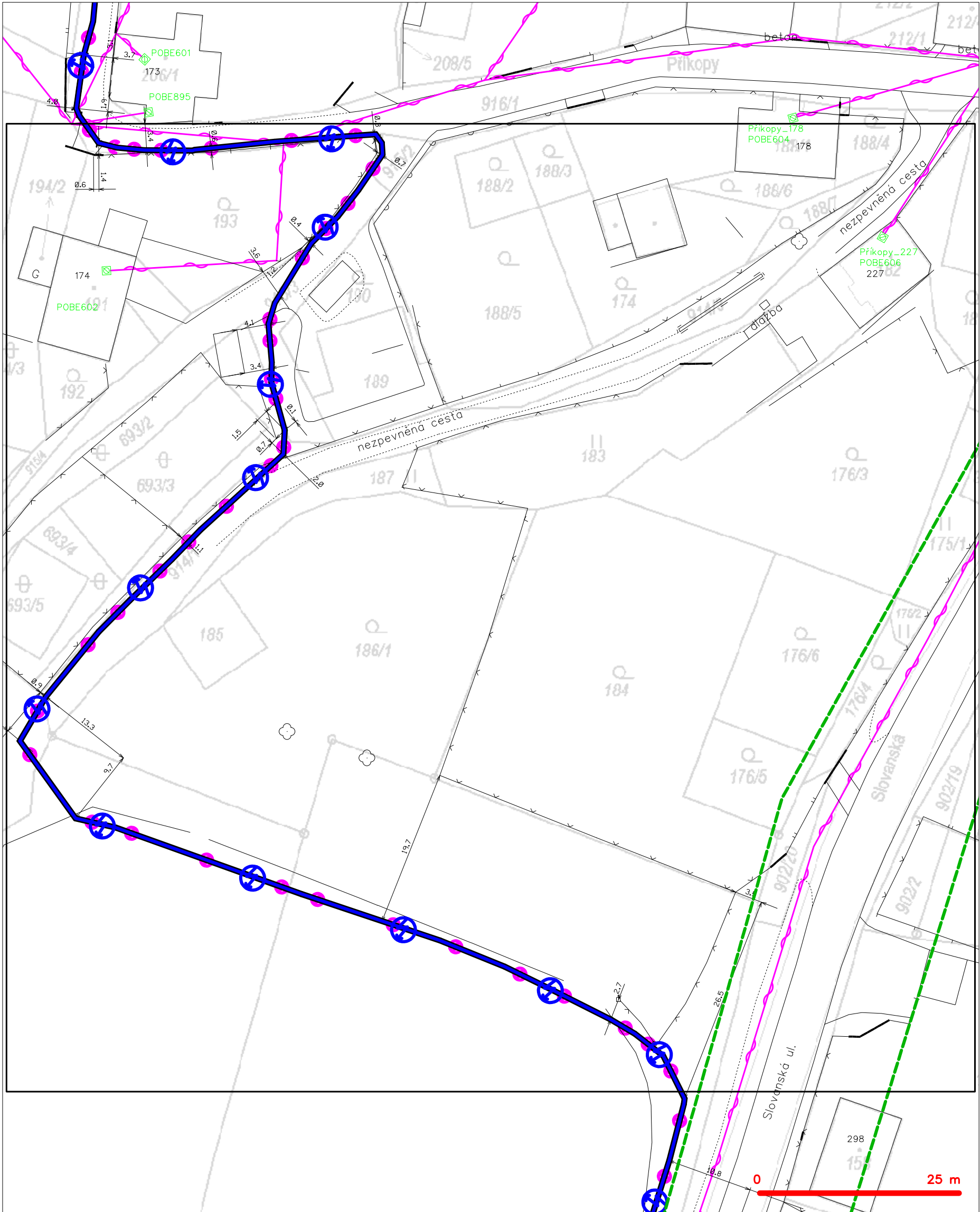
SITUAČNÍ VÝKRES - POLYGON 1, list kladu P1-1



- LEGENDA
- |   |                                               |   |                                                 |
|---|-----------------------------------------------|---|-------------------------------------------------|
| — | hranice zájmového území k vyjádření           | — | nezaměřený průběh optického kabelu, HDPE trubky |
| — | NV přípojka, území s NV přípojkou CETIN       | — | nebo souběh optického a metalického kabelu      |
| — | zaměřený průběh metalického kabelu            | — | radiové sítě, ochranné pásmo radiové sítě       |
| — | zaměřený průběh optického kabelu, HDPE trubky | — | nadzemní sítě                                   |
| — | nebo souběh optického a metalického kabelu    | — | neprovazované sítě                              |
| — | nezaměřený průběh metalického kabelu          | — | podzemní sítě cizí                              |
| — | nadzemní sítě cizí                            | — | sítě s NV                                       |
- kolektor, kabelovod



SITUAČNÍ VÝKRES - POLYGON 1, list kladu P1-2



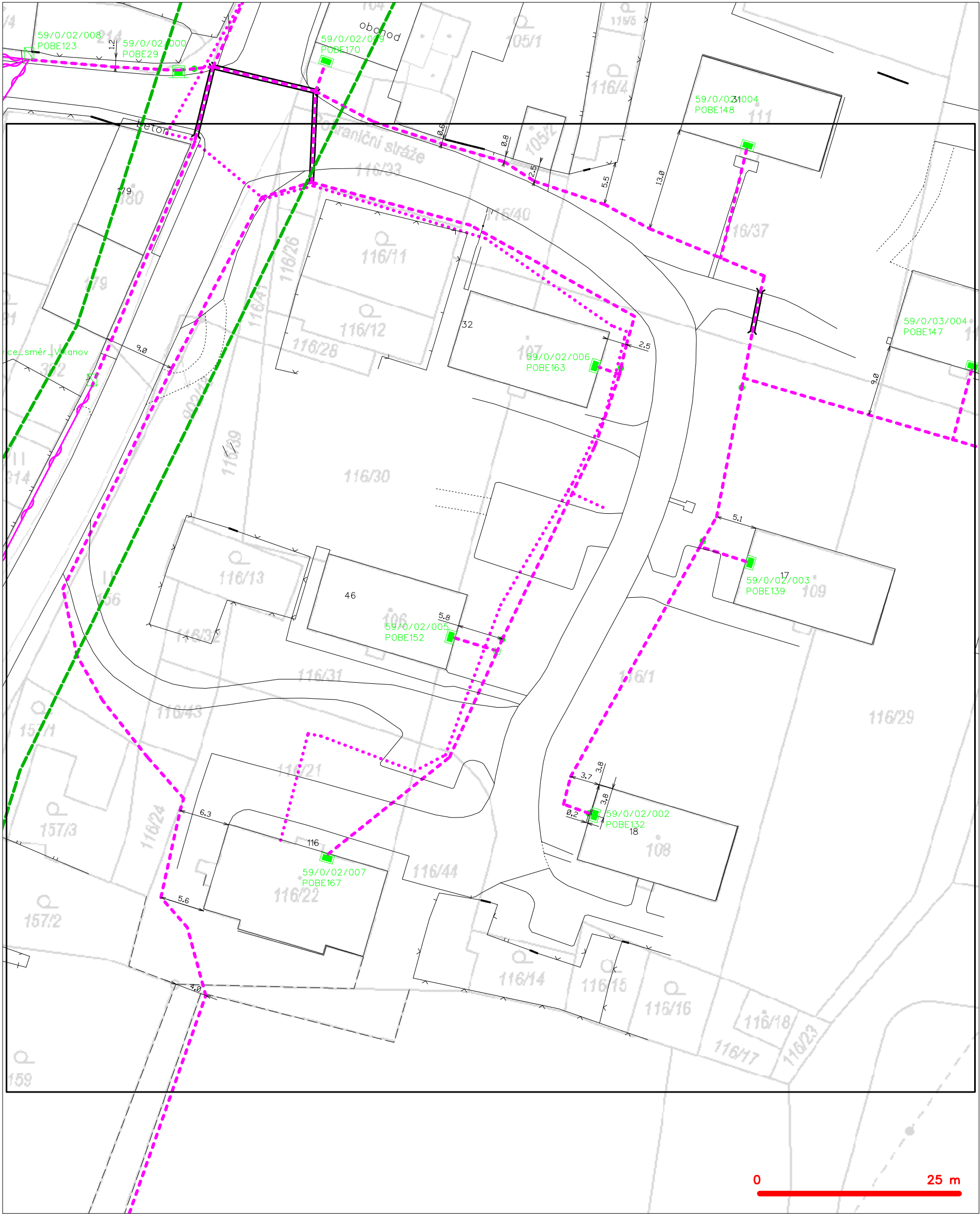
- LEGENDA

  - hranice zájmového území k vyjádření
  - NV přípojka, území s NV přípojkou CETIN
  - zaměřený průběh metalického kabelu
  - zaměřený průběh optického kabelu, HDPE trubky nebo souběh optického a metalického kabelu
  - nezaměřený průběh metalického kabelu
  - nadzemní síť cizí
- nezaměřený průběh optického kabelu, HDPE trubky nebo souběh optického a metalického kabelu
  - radiové síť, ochranné pásmo radiové sítě
  - nadzemní síť
  - neprovozované síť
  - podzemní síť cizí
  - síť s NV

[ ]=== kolektor, kabelovod



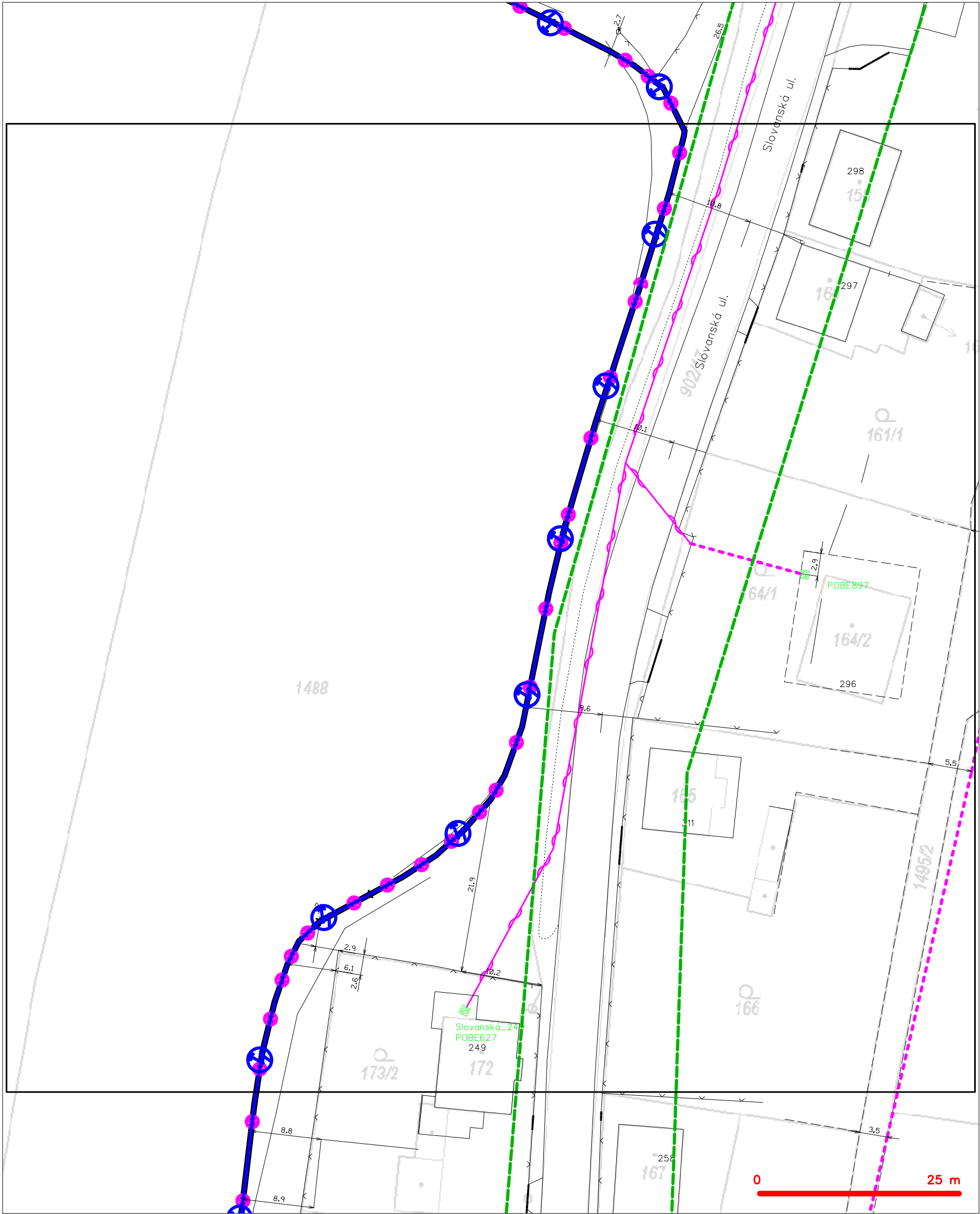
SITUAČNÍ VÝKRES - POLYGON 1, list kladu P1-3



- LEGENDA
- hranice zájmového území k vyjádření
  - NV přípojka, území s NV přípojkou CETIN
  - zaměřený průběh metalického kabelu
  - zaměřený průběh optického kabelu, HDPE trubky nebo souběh optického a metalického kabelu
  - nezaměřený průběh metalického kabelu
  - nadzemní síť cizí
  - nezaměřený průběh optického kabelu, HDPE trubky nebo souběh optického a metalického kabelu
  - radiové sítě, ochranné pásmo radiové sítě
  - nadzemní síť
  - neprovozované sítě
  - podzemní síť cizí
  - síť s NV
  - kolektor, kabelovod



SITUAČNÍ VÝKRES - POLYGON 1, list kladu P1-4



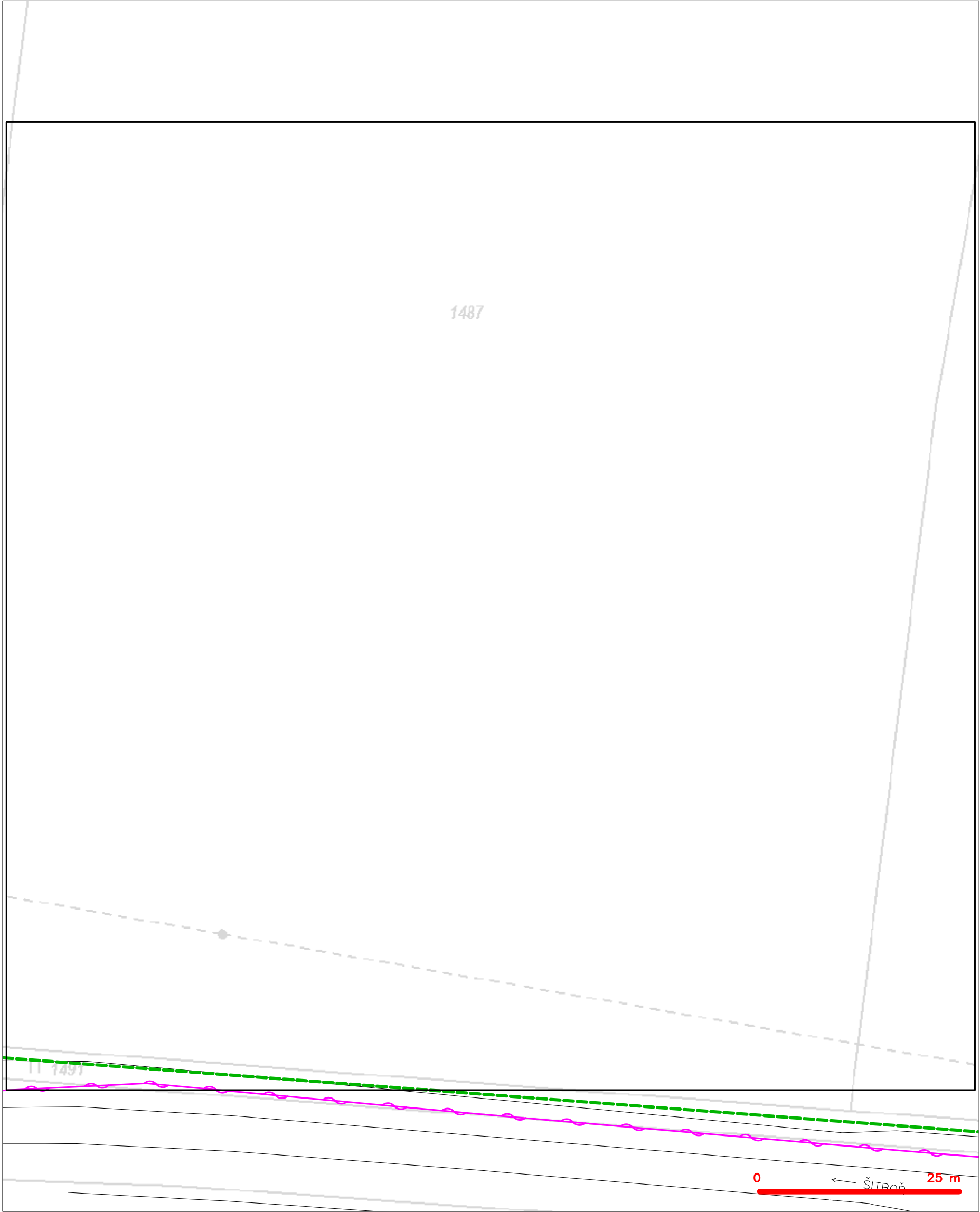
- LEGENDA
- hranice zájmového území k vyjádření
  - NV přípojka, území s NV přípojkou CETIN
  - zaměřený průběh metalického kabelu
  - zaměřený průběh optického kabelu, HDPE trubky
  - nebo souběh optického a metalického kabelu
  - nezaměřený průběh metalického kabelu
  - nadzemní síť cizí
  - nezaměřený průběh optického kabelu, HDPE trubky
  - nebo souběh optického a metalického kabelu
  - radiové sítě, ochranné pásmo radiové sítě
  - nadzemní síť
  - neprovazované sítě
  - podzemní síť cizí
  - síť s NV
  - kolektor, kabelovod







SITUAČNÍ VÝKRES - POLYGON 1, list kladu P1-6



|                                                                                       |                                                                                            |
|---------------------------------------------------------------------------------------|--------------------------------------------------------------------------------------------|
| LEGENDA                                                                               |                                                                                            |
|    | hranice zájmového území k vyjádření                                                        |
|    | NV přípojka, území s NV přípojkou CETIN                                                    |
|    | zaměřený průběh metalického kabelu                                                         |
|    | zaměřený průběh optického kabelu, HDPE trubky nebo souběh optického a metalického kabelu   |
|    | nezaměřený průběh metalického kabelu                                                       |
|    | nadzemní síť cizí                                                                          |
|  | nezaměřený průběh optického kabelu, HDPE trubky nebo souběh optického a metalického kabelu |
|  | radiové síť, ochranné pásmo radiové sítě                                                   |
|  | nadzemní síť                                                                               |
|  | neprovazované síť                                                                          |
|  | podzemní síť cizí                                                                          |
|  | síť s NV                                                                                   |
|  | koléktor, kabelovod                                                                        |



**SITUAČNÍ VÝKRES - POLYGON 1, list kladu P1-7**



**LEGENDA**


- |                                                                                                                                                                                                                                                                                                                                             |                                                                                                                                                                                                                                                                              |
|---------------------------------------------------------------------------------------------------------------------------------------------------------------------------------------------------------------------------------------------------------------------------------------------------------------------------------------------|------------------------------------------------------------------------------------------------------------------------------------------------------------------------------------------------------------------------------------------------------------------------------|
| <p>--- hranice zájmového území k vyjádření</p> <p>--- NV přípojka, území s NV přípojkou CETIN</p> <p>--- zaměřený průběh metalického kabelu</p> <p>--- zaměřený průběh optického kabelu, HDPE trubky</p> <p>--- nebo souběh optického a metalického kabelu</p> <p>--- nezaměřený průběh metalického kabelu</p> <p>--- nadzemní síť cizí</p> | <p>--- nezaměřený průběh optického kabelu, HDPE trubky</p> <p>--- nebo souběh optického a metalického kabelu</p> <p>--- radiové sítě, ochranné pásmo radiové sítě</p> <p>--- nadzemní síť</p> <p>--- neprovazované sítě</p> <p>--- podzemní síť cizí</p> <p>--- síť s NV</p> |
|---------------------------------------------------------------------------------------------------------------------------------------------------------------------------------------------------------------------------------------------------------------------------------------------------------------------------------------------|------------------------------------------------------------------------------------------------------------------------------------------------------------------------------------------------------------------------------------------------------------------------------|
- kolektor, kabelovod








SITUAČNÍ VÝKRES - POLYGON 1, list kladu P1-9



|         |                                                                                               |
|---------|-----------------------------------------------------------------------------------------------|
| LEGENDA |                                                                                               |
|         | hranice zájmového území k vyjádření                                                           |
|         | NV přípojka, území s NV přípojkou CETIN                                                       |
|         | zaměřený průběh metalického kabelu                                                            |
|         | zaměřený průběh optického kabelu, HDPE trubky<br>nebo souběh optického a metalického kabelu   |
|         | nezaměřený průběh metalického kabelu                                                          |
|         | nadzemní síť cizí                                                                             |
|         | nezaměřený průběh optického kabelu, HDPE trubky<br>nebo souběh optického a metalického kabelu |
|         | radiové síť, ochranné pásmo radiové sítě                                                      |
|         | nadzemní síť                                                                                  |
|         | neprovazované síť                                                                             |
|         | podzemní síť cizí                                                                             |
|         | sítě s NV                                                                                     |
|         | koléktor, kabelovod                                                                           |



SITUAČNÍ VÝKRES - POLYGON 1, list kladu P1-10



|         |                                                                                               |
|---------|-----------------------------------------------------------------------------------------------|
| LEGENDA |                                                                                               |
|         | hranice zájmového území k vyjádření                                                           |
|         | NV přípojka, území s NV přípojkou CETIN                                                       |
|         | zaměřený průběh metalického kabelu                                                            |
|         | zaměřený průběh optického kabelu, HDPE trubky<br>nebo souběh optického a metalického kabelu   |
|         | nezaměřený průběh metalického kabelu                                                          |
|         | nadzemní síť cizí                                                                             |
|         | nezaměřený průběh optického kabelu, HDPE trubky<br>nebo souběh optického a metalického kabelu |
|         | radiové síť, ochranné pásmo radiové sítě                                                      |
|         | nadzemní síť                                                                                  |
|         | neprovázané síť                                                                               |
|         | podzemní síť cizí                                                                             |
|         | síť s NV                                                                                      |
|         | koléktor, kabelovod                                                                           |

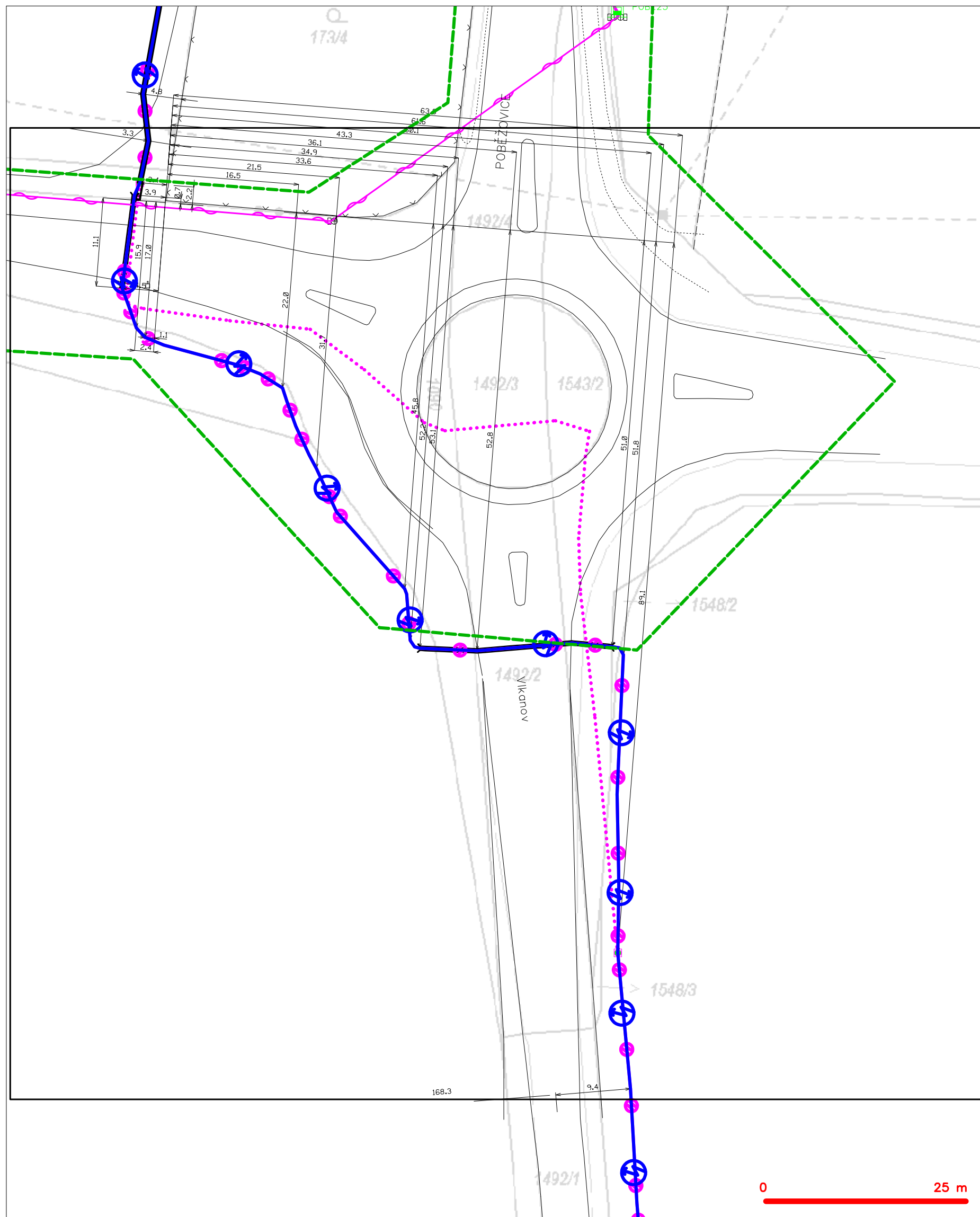


This topographic map shows a hill area with several contour lines. A prominent red line runs across the upper portion of the map, likely representing a road or a specific boundary. The map includes labels for '11 1491' and '1089', and a directional arrow pointing left towards 'ŠITBOŘ'. A scale bar at the bottom right indicates a distance of 25 meters.

|  |                                                                                          |  |                                                                                            |
|--|------------------------------------------------------------------------------------------|--|--------------------------------------------------------------------------------------------|
|  | hranice zájmového území k vyjádření                                                      |  | nezaměření průběh optického kabelu, HDPE trubky nebo souběh optického a metalického kabelu |
|  | NN přípojka, území s NN přípojkou CETIN                                                  |  | radiové síť, ochranné pásmo radiové sítě                                                   |
|  | zaměření průběh metalického kabelu                                                       |  | nadzemní síť                                                                               |
|  | zaměření průběh optického kabelu, HDPE trubky nebo souběh optického a metalického kabelu |  | nezaměřované síť                                                                           |
|  | nezaměření průběh metalického kabelu                                                     |  | podzemní síť cizí                                                                          |
|  | nadzemní síť cizí                                                                        |  | síť s NN                                                                                   |
|  |                                                                                          |  | kolektor, kabelovod                                                                        |



# SITUAČNÍ VÝKRES - POLYGON 1, list kladu P1-12

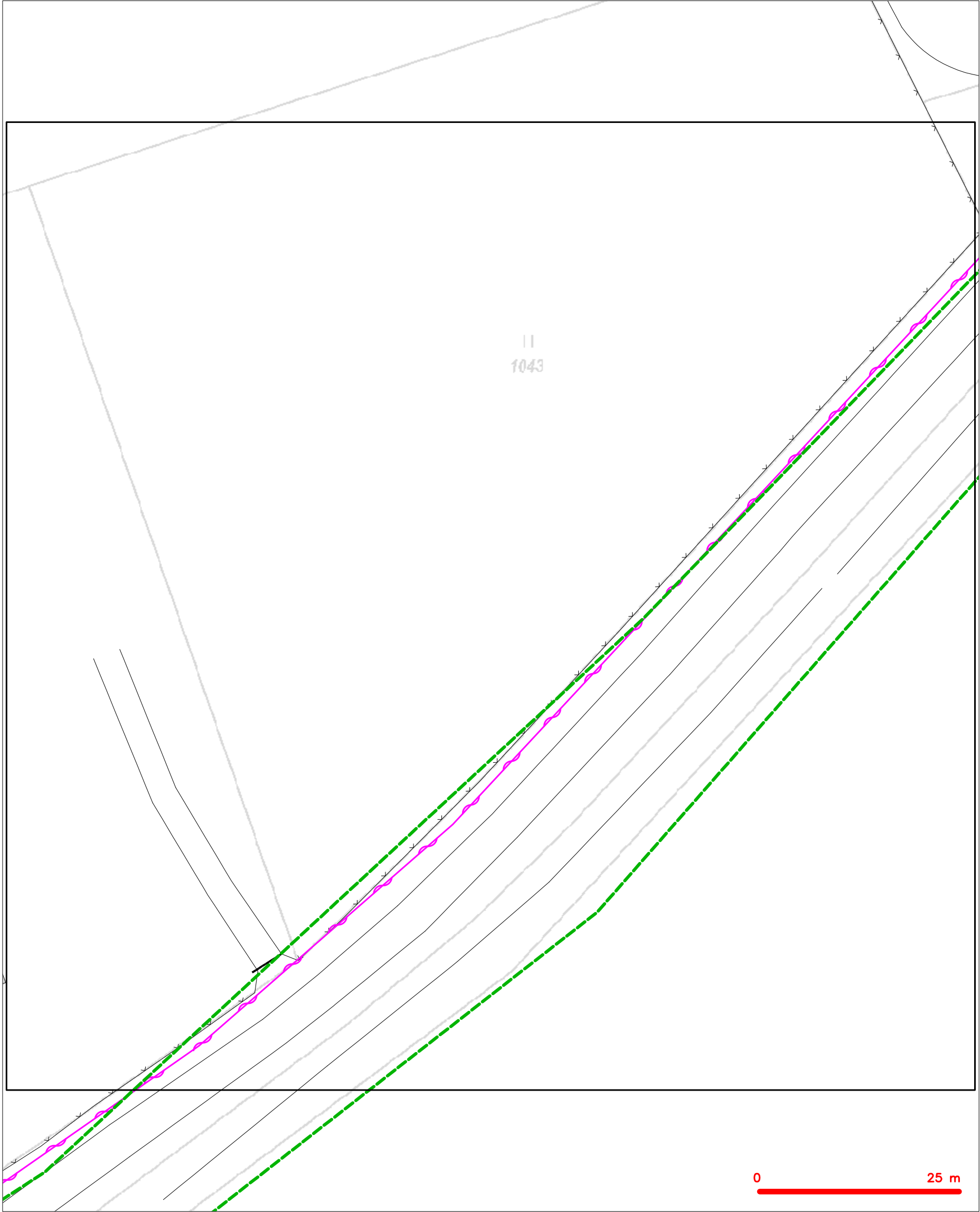


## LEGENDA

- |   |                                               |   |                                                 |
|---|-----------------------------------------------|---|-------------------------------------------------|
| — | hranice zájmového území k vyjádření           | — | nezaměřený průběh optického kabelu, HDPE trubky |
| — | NV přípojka, území s NV přípojkou CETIN       | — | nebo souběh optického a metalického kabelu      |
| — | zaměřený průběh metalického kabelu            | — | radiové sítě, ochranné pásmo radiové sítě       |
| — | zaměřený průběh optického kabelu, HDPE trubky | — | nadzemní sítě                                   |
| — | nebo souběh optického a metalického kabelu    | — | neprovazované sítě                              |
| — | nezaměřený průběh metalického kabelu          | — | podzemní sítě cizí                              |
| — | nadzemní sítě cizí                            | — | sítě s NV                                       |
- kolektor, kabelovod



SITUAČNÍ VÝKRES - POLYGON 1, list kladu P1-13




LEGENDA

- |  |                                               |  |                                                 |
|--|-----------------------------------------------|--|-------------------------------------------------|
|  | hranice zájmového území k vyjádření           |  | nezaměřený průběh optického kabelu, HDPE trubky |
|  | NV přípojka, území s NV přípojkou CETIN       |  | nebo souběh optického a metalického kabelu      |
|  | zaměřený průběh metalického kabelu            |  | radiové sítě, ochranné pásmo radiové sítě       |
|  | zaměřený průběh optického kabelu, HDPE trubky |  | nadzemní sítě                                   |
|  | nebo souběh optického a metalického kabelu    |  | neprovazované sítě                              |
|  | nezaměřený průběh metalického kabelu          |  | podzemní sítě cizí                              |
|  | nadzemní sítě cizí                            |  | sítě s NV                                       |



SITUAČNÍ VÝKRES - POLYGON 1, list kladu P1-14



LEGENDA

- |  |                                               |  |                                                 |
|--|-----------------------------------------------|--|-------------------------------------------------|
|  | hranice zájmového území k vyjádření           |  | nezaměřený průběh optického kabelu, HDPE trubky |
|  | NV přípojka, území s NV přípojkou CETIN       |  | nebo souběh optického a metalického kabelu      |
|  | zaměřený průběh metalického kabelu            |  | radiové síť, ochranné pásmo radiové sítě        |
|  | zaměřený průběh optického kabelu, HDPE trubky |  | nadzemní síť                                    |
|  | nebo souběh optického a metalického kabelu    |  | neprovázané síť                                 |
|  | nezaměřený průběh metalického kabelu          |  | podzemní síť cizí                               |
|  | nadzemní síť cizí                             |  | síť s NV                                        |



SITUAČNÍ VÝKRES - POLYGON 1, list kladu P1-15

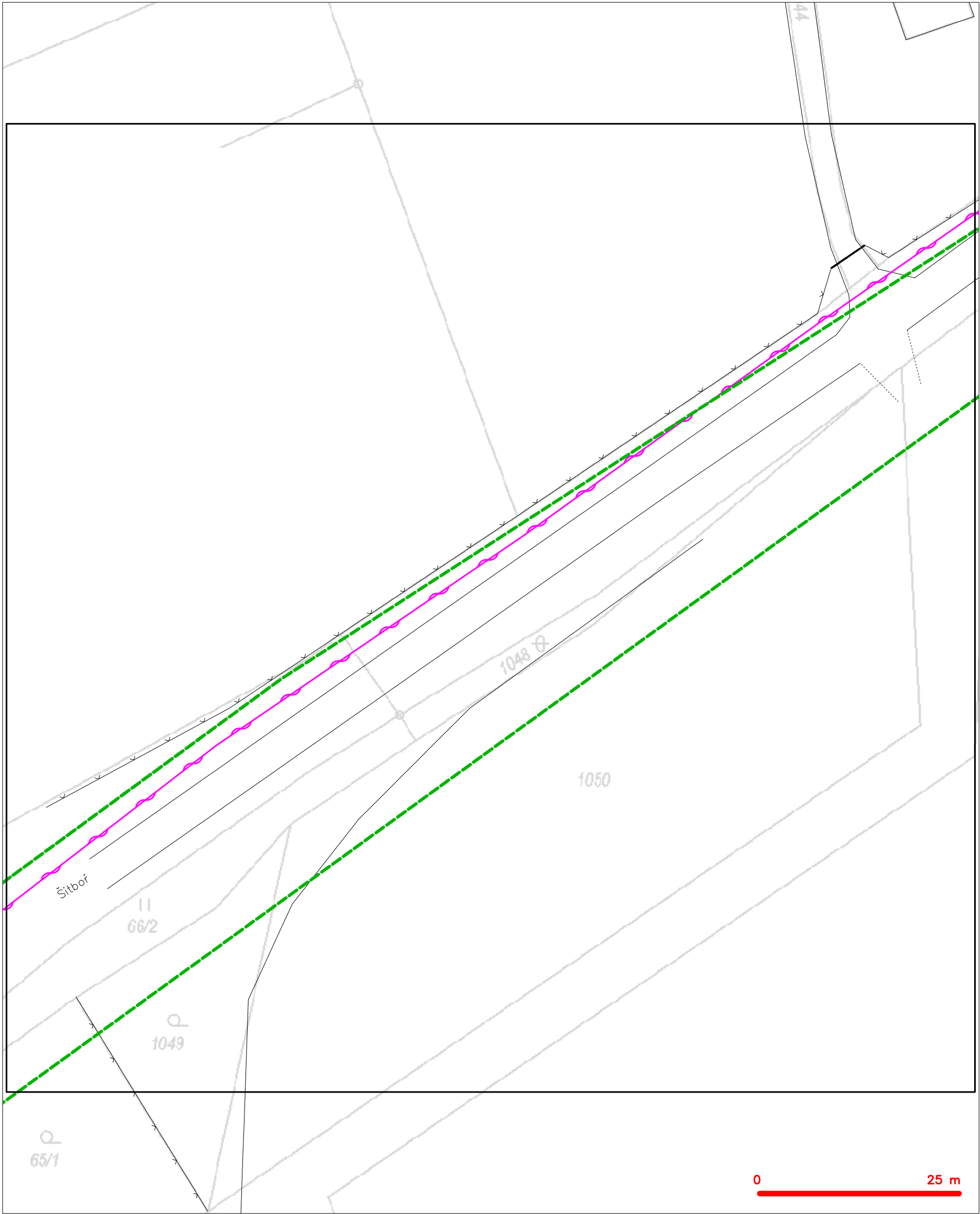


LEGENDA

- |   |                                                                                          |   |                                                                                            |
|---|------------------------------------------------------------------------------------------|---|--------------------------------------------------------------------------------------------|
| — | hranice zájmového území k vyjádření                                                      | — | nezaměřený průběh optického kabelu, HDPE trubky nebo souběh optického a metalického kabelu |
| — | NV přípojka, území s NV přípojkou CETIN                                                  | — | radiové sítě, ochranné pásmo radiové sítě                                                  |
| — | zaměřený průběh metalického kabelu                                                       | — | nadzemní sítě                                                                              |
| — | zaměřený průběh optického kabelu, HDPE trubky nebo souběh optického a metalického kabelu | — | neprovozované sítě                                                                         |
| — | nezaměřený průběh metalického kabelu                                                     | — | podzemní sítě cizí                                                                         |
| — | nadzemní sítě cizí                                                                       | — | sítě s NV                                                                                  |
|   |                                                                                          | — | košektor, kabelovod                                                                        |




SITUAČNÍ VÝKRES - POLYGON 1, list kladu P1-16



|         |                                                                                               |
|---------|-----------------------------------------------------------------------------------------------|
| LEGENDA |                                                                                               |
|         | hranice zájmového území k vyjádření                                                           |
|         | NV přípojka, území s NV přípojkou CETIN                                                       |
|         | zaměřený průběh metalického kabelu                                                            |
|         | zaměřený průběh optického kabelu, HDPE trubky<br>nebo souběh optického a metalického kabelu   |
|         | nezaměřený průběh metalického kabelu                                                          |
|         | nadzemní síť cizí                                                                             |
|         | nezaměřený průběh optického kabelu, HDPE trubky<br>nebo souběh optického a metalického kabelu |
|         | radiové síť, ochranné pásmo radiové sítě                                                      |
|         | nadzemní síť                                                                                  |
|         | neprovozované síť                                                                             |
|         | podzemní síť cizí                                                                             |
|         | síť s NV                                                                                      |
|         | koléktor, kabelovod                                                                           |



SITUAČNÍ VÝKRES - POLYGON 1, list kladu P1-17

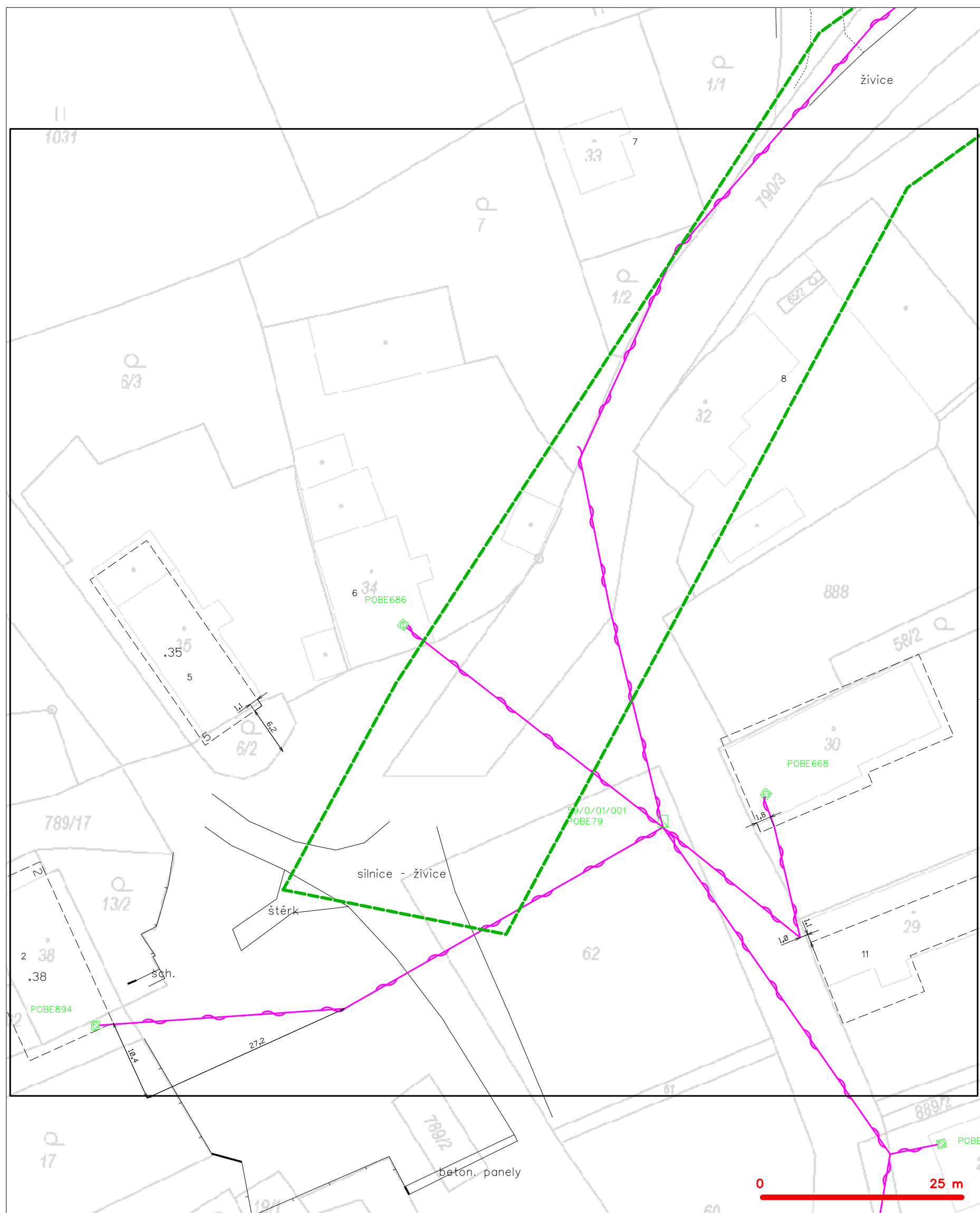


0 25 m

|         |                                                                                            |
|---------|--------------------------------------------------------------------------------------------|
| LEGENDA |                                                                                            |
|         | hranice zájmového území k vyjádření                                                        |
|         | NV přípojka, území s NV přípojkou CETIN                                                    |
|         | zaměřený průběh metalického kabelu                                                         |
|         | zaměřený průběh optického kabelu, HDPE trubky nebo souběh optického a metalického kabelu   |
|         | nezaměřený průběh metalického kabelu                                                       |
|         | nadzemní síť cizí                                                                          |
|         | nezaměřený průběh optického kabelu, HDPE trubky nebo souběh optického a metalického kabelu |
|         | radiové síť, ochranné pásmo radiové sítě                                                   |
|         | nadzemní síť                                                                               |
|         | neprovazované síť                                                                          |
|         | podzemní síť cizí                                                                          |
|         | sítě s NV                                                                                  |
|         | kollektor, kabelovod                                                                       |



SITUAČNÍ VÝKRES - POLYGON 1, list kladu P1-18



**LEGENDA**

|  |                                               |  |                                                 |
|--|-----------------------------------------------|--|-------------------------------------------------|
|  | hranice zájmového území k vyjádření           |  | nezaměřený průběh optického kabelu, HDPE trubky |
|  | NV přípojka, území s NV přípojkou CETIV       |  | nebo souběh optického a metalického kabelu      |
|  | zaměřený průběh metalického kabelu            |  | radiové sítě, ochranné pásmo radiové sítě       |
|  | zaměřený průběh optického kabelu, HDPE trubky |  | podzemní sítě                                   |
|  | nebo souběh optického a metalického kabelu    |  | neprorazované sítě                              |
|  | nezaměřený průběh metalického kabelu          |  | podzemní sítě cizí                              |
|  | podzemní sítě cizí                            |  | sítě s NV                                       |
|  |                                               |  | kolektor, kabelovod                             |