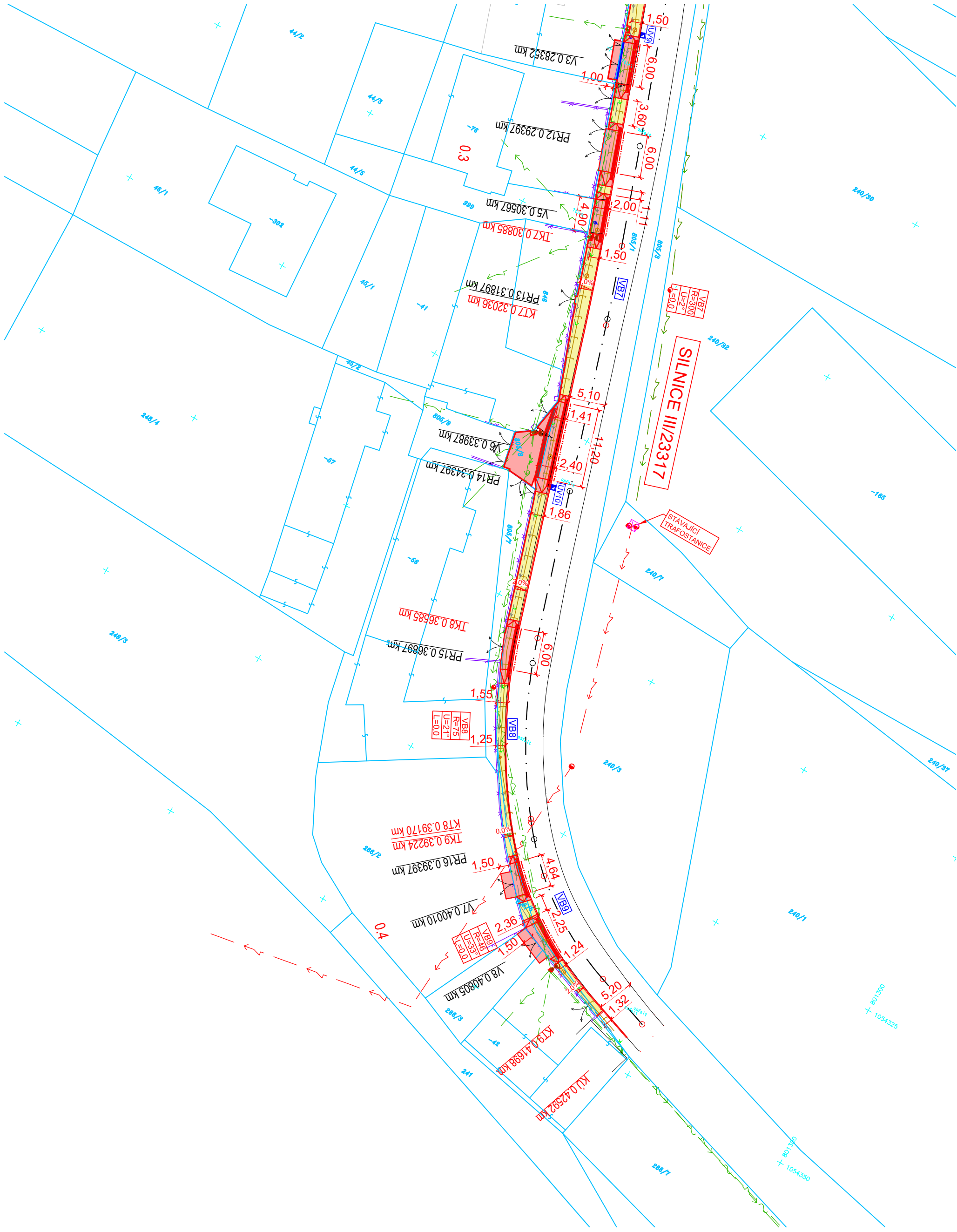


KOORDINAČNÍ SITUAČNÍ VÝKRES b. M - 1 : 500



LEGENDA POVRCHŮ A PLOCH - NOVÉ KONSTRUKCE

- CHODNÍKY, MÍSTA PRO PŘECHÁZENÍ (BETONOVÁ DLAŽBA 6 cm), PŘÍPADNÉ ROZŠÍŘENÍ STÁVAJÍCÍCH CHODNÍKŮ
- STÁVAJÍCÍ CHODNÍKY (BETONOVÁ DLAŽBA 6 cm)
- SIGNALNÍ A VAROVNÉ PÁSY PROVEDENÉ Z BETONOVÉ DLAŽBY S VYSTUPKY PRAVIDELNÉHO TVARU
- UMĚLA VODICÍ LINIE (HMATOVÁ BET. S PODÉLNÝMI DŘÁŽKAMI DL 8 cm)
- CHODNÍKOVÝ PŘEJEZD (BETONOVÁ DLAŽBA, 8 cm)
- KONTRASTNÍ PÁS NÁSTUPÍSTĚ (BET. DL. 6 cm)

LEGENDA TYPŮ ČAR

- HRANA NOVÝCH CHODNÍKŮ A UPRAVOVANÝCH CHODNÍKŮ
- SNÍŽENÍ OBRUBY NA VÝŠKU NÁŠLAPU + 2 cm
- SNÍŽENÍ OBRUBY NA VÝŠKU NÁŠLAPU + 4 cm
- OBRUBA NÁSTUPÍSTĚ NA VÝŠKU NÁŠLAPU + 16 cm
- VODOROVNÉ DOPRAVNÍ ZNAČENÍ
- HRANICE KN
- HRANA STÁVAJÍCÍCH KOMUNIKACÍ A OBJEKTŮ
- STÁVAJÍCÍ OPLOCENÉ

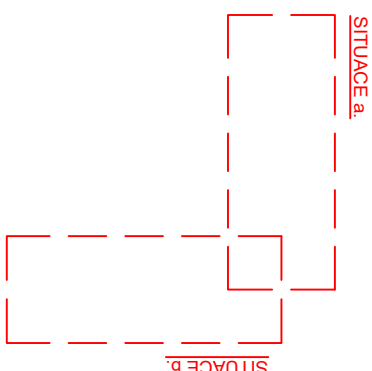
LEGENDA ZNAČEK:

- STÁVAJÍCÍ SLoupY NN, VN
- STÁVAJÍCÍ STROMY
- STÁVAJÍCÍ ŽIVÝ PLOT Z TÚJ - URČENÉ K POKÁCENÍ
- NOVÉ ULIČNÍ VPUSTI
- STÁVAJÍCÍ ULIČNÍ VPUSTI
- STÁVAJÍCÍ LAMPY VEŘEJNÉHO OSVĚTLENÍ

STÁVAJÍCÍ VEDENÍ TI:

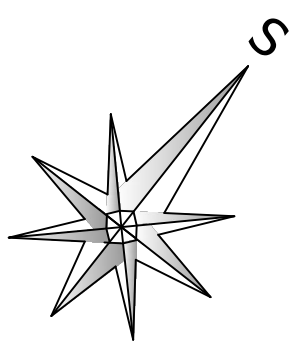
- VEDENÍ NN - NADZEMNÍ
- VEDENÍ VN - PODZEMNÍ
- VODOVOD
- KANALIZACE
- VEDENÍ SEK - NADZEMNÍ
- VEDENÍ VEŘEJNÉHO OSVĚTLENÍ - NADZEMNÍ

KLAD LÍSTŮ



POZNÁMKA:

TATO PROJEKTOVÁ DOKUMENTACE JE VZHLEDEM KE SVÉ POVAZE ZÁKONEM CHRÁNĚNÁ. JAKÁKOLIV JEJÍ ZMĚNA USKUTEČNĚNÁ BEZ SOUHLASU ZPRACOVATELE, JAKOŽ I PŘÍPADNÉ NÁSLEDNÉ UŽITÍ TAKOVÉ PROVEDENÉ ZMĚNY NEJSOU DOVOLENY A VE VZTAHU KE KONKRÉTNÍM OKOLNOSTEM MOHOU BÝT POVAŽOVÁNY ZA ZÁKONEM ZAKÁZANÉ. JEDNÁNÍ MAJÍCÍ ZNAKY NEKALÉ SOUTĚŽE A ZAKLADAJÍCÍ PRAVDĚPODOBNOST PŘÍSLUŠNÉHO PRÁVNÍHO POSTUPU.



TATO DOKUMENTACE JE ZPRACOVÁNA JAKO PŘÍLOHA PRO ŽÁDOST O VYDÁNÍ SPOLEČNÉHO POVOLENÍ V ROZSAHU DLE PŘÍLOHY Č. 11, VYHL. Č. 499/2006 Sb. V PLATNÉM ZNĚNÍ. JE URČENA SVÝM ROZSAHEM A PODROBNOSTMI ŘEŠENÍ PRO VYDÁNÍ PŘÍSLUŠNÝCH SPRÁVNÍCH ROZHODNUTÍ K POVOLENÍ STAVBY.

DOKUMENTACE STANOVUJE ZÁSADY, PODMÍNKY, NÁVRHY A PRINCIPY PRO DALŠÍ PROJEKTOVOU PŘÍPRAVU STAVBY. DOKUMENTACE NEOBSAHUJE PLNOHODNOTNÉ INFORMACE K TOMU, ABY BYLA PŘÍMO UŽITA K REALIZACI STAVBY. NA ZÁKLADĚ TĚTO DOKUMENTACE JE STAVEBNÍK PŘÍPADNĚ ZHOTOVITEL STAVBY POVINEN ZAJISTIT ZPRACOVÁNÍ DOKUMENTACE PRO PROVEDENÍ STAVBY DLE PŘÍLOHY Č. 9, VYHL. Č. 146/2008 Sb., KTERÁ BUDE NÁSLEDNĚ UDAJE V TĚTO DOKUMENTACI UVEDENÉ NELEZE CHÁPAT A VYKLÁDAT SAMOSTATNĚ, ALE VŽDY V KONTEXTU VŠECH OSTATNÍCH ÚDAJŮ V DOKUMENTACI JAKO CELKU OBSAŽENÝCH (JAK V TEXTOVÉ TAK TAKÉ VÝKRESOVÉ ČÁSTI DOKUMENTACE).

JAKÁKOLIV ZMĚNA V DOKUMENTACI PRO PROVEDENÍ STAVBY, KTERÁ MĚNÍ ZÁSADY DOKUMENTACE PRO SPOLEČNÉ UŽITÍ A STAVEBNÍ ŘÍZENÍ INDIVIDUÁLNĚ NEPROJEDNANÁ A NEOBJEDNANÁ U ZHOTOVITELE DOKUMENTACE, BUDE POKLÁDÁNA ZA PORUŠENÍ ZÁSAD TECHICKÉHO ŘEŠENÍ A ZPRACOVATEL SI VYHRÁZUJE PRÁVO PÍSEMNĚ INFORMOVAT O TĚTO SKUTEČNOSTI STAVEBNÍ ÚŘAD.

AUTOR PROJEKTU NEPOVOLUJE UŽITÍ DOKUMENTACE PRO PŘÍMOU REALIZACI STAVBY

Z1			
OSAZENÍ	PODROBNOSTI O ZMĚNĚ	DATUM	PODPIS
VÝŠKOVÝ SYSTÉM B.p.v.			

Zodpovědný projektant
Ing. Tomáš Černý

Vypracoval
Ing. Tomáš Černý

Road Project s.r.o.

Projektční a inženýrská kancelář

Vágnická 489/89, Skvrňany, 318 00 Písek
Zásilná adresa: Mlýnská 153, 337 01 Rokycany

Tel: 066 520 089
Email: roadproject@email.cz

Místo stavby:	Kladruby - pozemky při silnici III/23317	Zakázkové číslo:	2023/25
Investor:	Obec Kladruby, Kladruby 10, 338 08 Kladruby	Datum:	září 2023
Stavba:	CHODNÍK PŘI SILNICI III/23317, KLADRUBY	Stupeň:	DÚR+PDSP
Část stavby:	SO 100 - Chodníky	Měřítko:	1 : 500
Část PD:	D. Dokumentace objektů	Výkres číslo:	Číslo paré
Obsah výkresu:	SITUACE POZEMNÍ KOMUNIKACE		D.2.b

Tato dokumentace je duševním majetkem Road Project s.r.o. Nesmí být použita a kopírována třetí osobou, ji předána či jinak s ní nakládáno bez písemného souhlasu Road Project s.r.o.