

AKCE	ČÍSLO ZAKÁZKY:	LIST ČÍSLO
Most ev. č. 2056-1 přes potok za statkem Lomany		1
ZÁBOROVÝ ELABORÁT	STUPEŇ	

Most ev. č. 2056-1 přes potok za statkem Lomany

Záborový elaborát

1.	PRŮVODNÍ ZPRÁVA.....	1
2.	VÝPIS DOTČENÝCH PARCEL	2
3.	SITUACE DOTČENÝCH PARCEL (M 1:500)	3
4.	SNÍMEK MAPY KATASTRU NEMOVITOSTÍ.....	4
5.	INFORMACE O PARCELÁCH KN	5

AKCE	ČÍSLO ZAKÁZKY:	LIST ČÍSLO
Most ev. č. 2056-1 přes potok za statkem Lomany		1
ZÁBOROVÝ ELABORÁT	STUPEŇ	

1. PRŮVODNÍ ZPRÁVA

Název mostu:	Most ev. č. 2056-1 přes potok za statkem Lomany	
Druh stavby:	přestavba stávajícího mostu	
Místo:	silnice III/2056 v extravilánu městské části Lomnička města Plasy	
Obec:	Plasy	
Katastrální území:	Lomnička u Plas (721514)	
Kraj:	Plzeňský kraj	
Objednatel:	Správa a údržba silnic Plzeňského kraje, příspěvková organizace Koterovská 462/162 326 00 Plzeň	
Správce silnice a mostu:	Správa a údržba silnic Plzeňského kraje, příspěvková organizace Koterovská 462/162 326 00 Plzeň	
Zhotovitel projektové dokumentace:	Ing. Jan Pracný, D-projekt, Výholec 23, 624 00 Brno	(IČ: 62087851)
Zodpovědný projektant:	Ing. Jan Pracný, člen ČKAIT č. 1000218	

Součástí zpracované projektové dokumentace (PD) jsou i podklady, které slouží jako informace o parcelách, vlastnících, uživatelích, ZPF, plochách záborů dotčených stavbou. Tabulky sestavené z těchto údajů a doplněné o grafické přílohy, jsou označovány jako „Záborový elaborát“, dále jen ZE. Výsledná skladba ZE, skladba tabulek a údajů v nich uvedených, je vyhotovena dle požadavků objednatele.

Zájmová plocha (obvod staveniště) leží v katastrálním území:

- Lomnička u Plas, spadající pod Katastrální úřad pro Plzeňský kraj, Katastrální pracoviště Kralovice

Katastrální mapa je platným operátem pro katastrální území Lomnička u Plas. Do katastrální mapy byl přenesen obvod staveniště a tím byla vytvořena Situace záborů (M 1:500). Plochy záborů jednotlivých parcel jsou vypsány ve Výpisu dotčených parcel.

U této stavby je navržen minimální trvalý zábor o výměře 2554 m².

Při provádění stavby dojde k dočasnému záboru do 1 roku. Celková plocha tohoto dočasného záboru činí 1995 m².

U těchto parcel dojde po dobu stavby pouze ke vstupu na pozemek za účelem rekonstrukčních prací a následně budou plochy uvedeny do původního stavu.

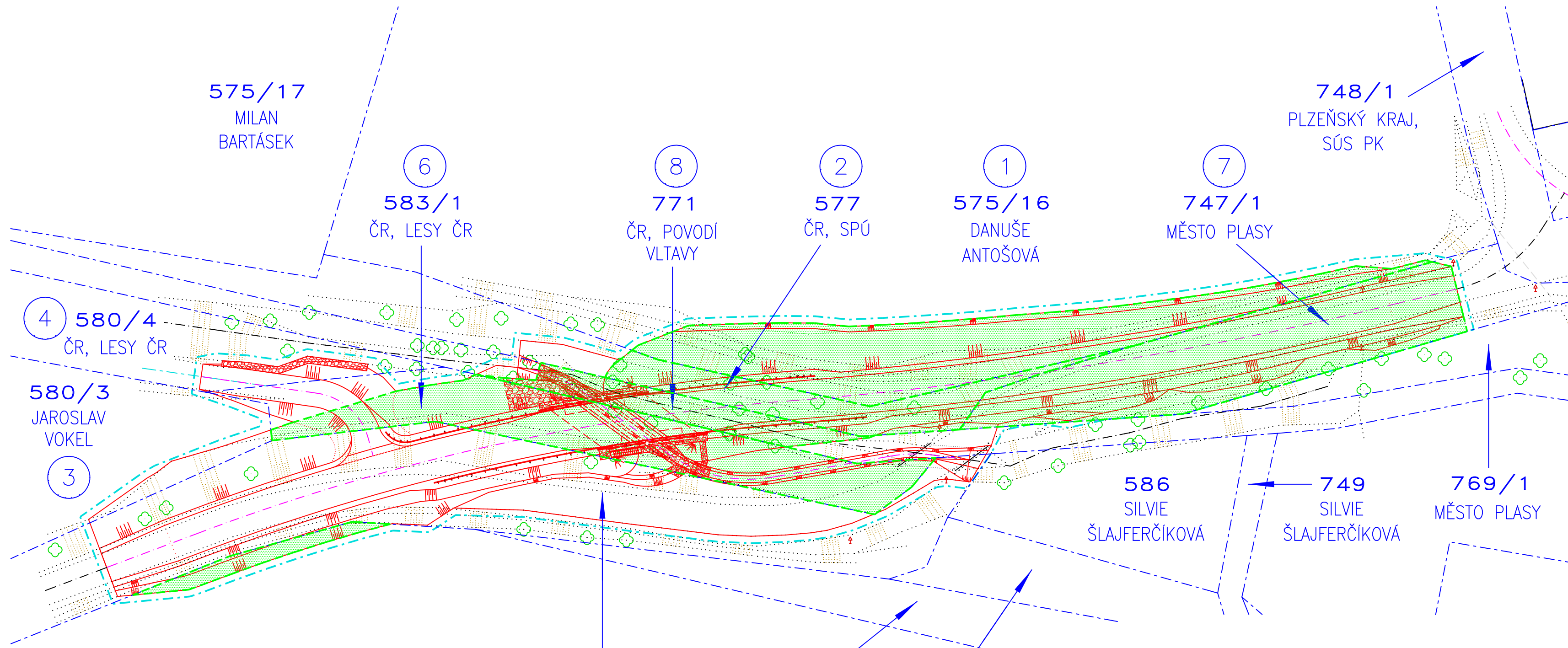
Brno, červenec 2021

vypracoval: Ing. Ladislav Štěpánek

DOTČENÉ PARCELY

Pol. čís.	Parcela KN čís.	List vlastnictví	Jméno a bydliště vlastníka nemovitosti		Využití pozemku	Druh pozemku	BPEJ	Výměra			Zábor dle KN[m²]						Poznámka
				nájemce							trvalý			dočasný do 1 roku			
1	2	3	4	5	6	7	8	9			10	11			12		
KATASTRÁLNÍ ÚZEMÍ: Lomnička u Plas 721514																	
1	575/16	1412	Antošová Drahůše Lomnička 33 33101 Plasy			orná půda	45800: 10935 m² 41212: 230 m²	01	11	65		07	33		01	24	ZPF
2	577	10002	Česká republika Příslušnost hospodařit s majetkem státu Státní pozemkový úřad Husinecká 1024/11a, Žižkov 13000 Praha 3			trvalý travní porost	45800: 730 m²	00	07	30		02	67		00	60	ZPF
3	580/3	1491	Vokel Jaroslav Polní 596 33101 Plasy			lesní pozemek		00	42	15					01	08	PUPFL
4	580/4	16	Česká republika Právo hospodařit s majetkem státu Lesy České republiky, s.p. Přemyslova 1106/19, Nový Hradec Králové 50008 Hradec Králové			lesní pozemek		01	17	13					01	12	PUPFL
5	582/27	1462	Velíšek Josef Ing. Dřevěná 102/9, Vnitřní Město 30100 Plzeň			orná půda	53014: 17 m² 41212: 26655 m²	02	66	72		00	69		00	46	ZPF
6	583/1	16	Česká republika Právo hospodařit s majetkem státu Lesy České republiky, s.p. Přemyslova 1106/19, Nový Hradec Králové 50008 Hradec Králové		ostatní komunikace	ostatní plocha		00	07	08		05	95		01	07	PUPFL
7	747/1	10001	Město Plasy Plzeňská 285 33101 Plasy		silnice	ostatní plocha		00	08	68		07	19		00	13	

[illegible]



4 580/4
ČR, LESY ČR

580/3
JAROSLAV
VOKEL

3

575/17
MILAN
BARTÁSEK

6
583/1
ČR, LESY ČR

8
771
ČR, POVODÍ
VLTAVY

2
577
ČR, SPÚ

1
575/16
DANUŠE
ANTOŠOVÁ

7
747/1
MĚSTO PLASY

748/1
PLZEŇSKÝ KRAJ,
SÚS PK

586
SILVIE
ŠLAJFERČIKOVÁ

749
SILVIE
ŠLAJFERČIKOVÁ

769/1
MĚSTO PLASY

5
582/27
ING. JOSEF
VELÍŠEK

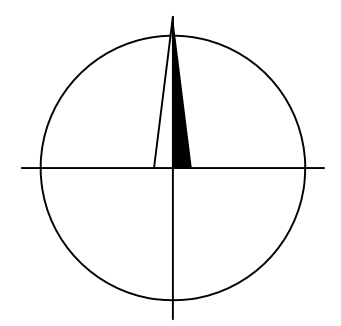
783/2
PLZEŇSKÝ KRAJ,
SÚS PK

9

582/8
SILVIE
ŠLAJFERČIKOVÁ

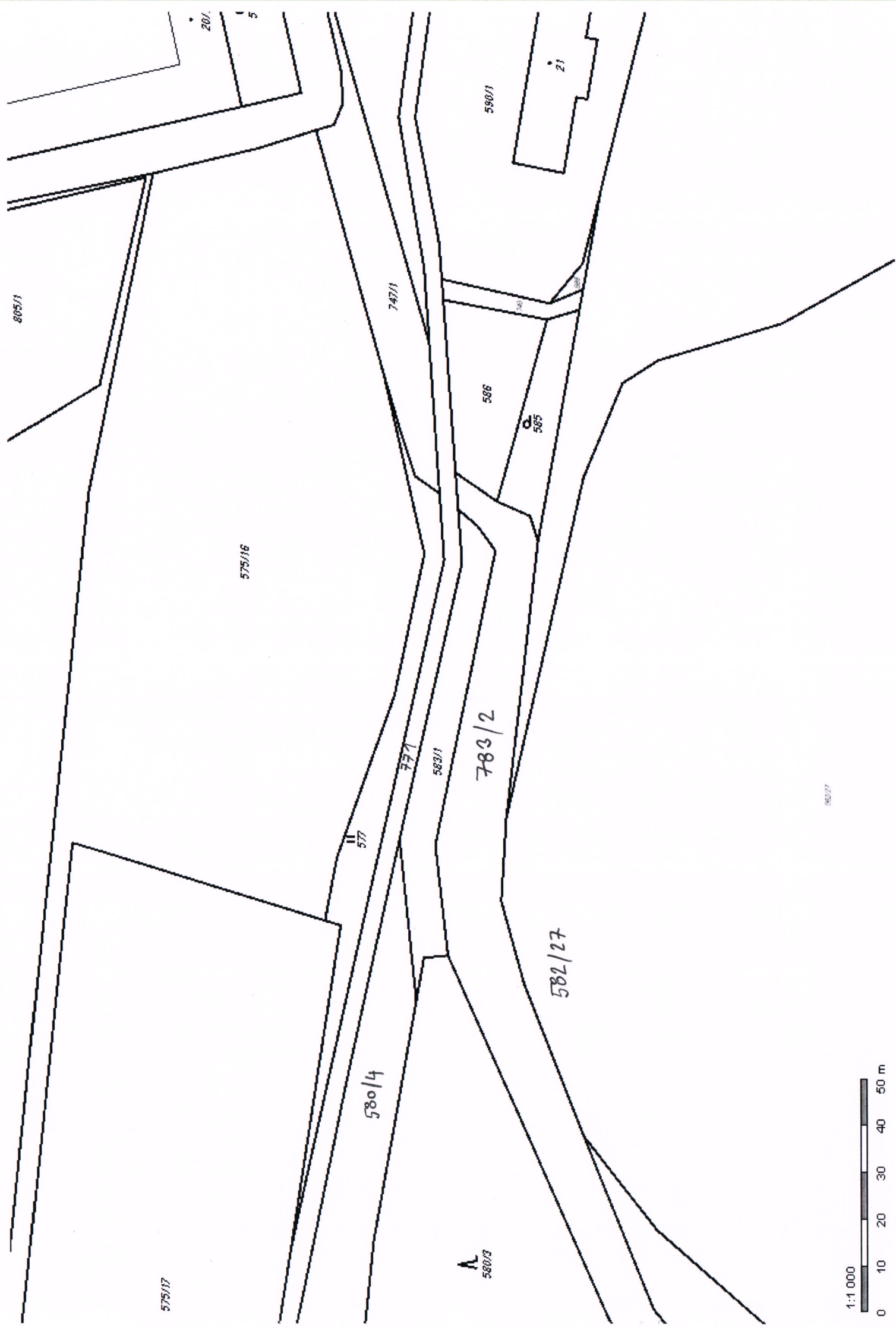
585
SILVIE
ŠLAJFERČIKOVÁ

- LEGENDA ČAR A ŠRAF:
- HRANICE PARCEL KATASTRU NEMOVITOSTÍ
 - 1698 ČÍSLO PARCELY KATASTRU NEMOVITOSTÍ
 - . - . - HRANICE DOČASNÉHO ZÁBORU
 - [Green dotted pattern] HRANICE A PLOCHA TRVALÉHO ZÁBORU



1 POŘADOVÉ ČÍSLO DOTČENÉHO POZEMKU

SITUACE ZÁBORŮ 1:500

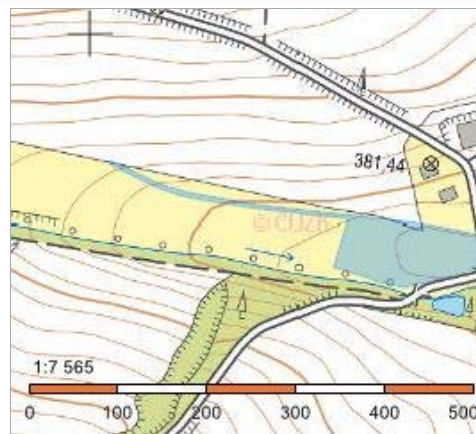


1:1 000



Informace o pozemku

Parcelní číslo:	575/16
Obec:	Plasy [559351]
Katastrální území:	Lomnička u Plas [721514]
Číslo LV:	1412
Výměra [m ²]:	11165
Typ parcely:	Parcela katastru nemovitostí
Mapový list:	KMD
Určení výměry:	Graficky nebo v digitalizované mapě
Druh pozemku:	orná půda



Vlastníci, jiní oprávnění

Vlastnické právo

Podíl

Antošová Danuše, Lomnička 33, 33101 Plasy

Způsob ochrany nemovitosti

Název

zemědělský půdní fond

Seznam BPEJ

BPEJ	Výměra
45800	10935
41212	230

Omezení vlastnického práva

Nejsou evidována žádná omezení.

Jiné zápisy

Typ

Změna výměr obnovou operátu

Změna číslování parcel

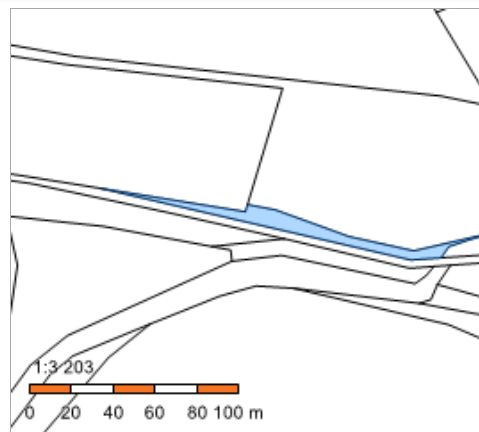
Řízení, v rámci kterých byl k nemovitosti zapsán cenový údaj

Nemovitost je v územním obvodu, kde státní správu katastru nemovitostí ČR vykonává [Katastrální úřad pro Plzeňský kraj, Katastrální pracoviště Kralovice](#)

Zobrazené údaje mají informativní charakter. Platnost k 26.11.2018 12:00:00.

Informace o pozemku

Parcelní číslo:	577
Obec:	Plasy [559351]
Katastrální území:	Lomnička u Plas [721514]
Číslo LV:	10002
Výměra [m ²]:	730
Typ parcely:	Parcela katastru nemovitostí
Mapový list:	KMD
Určení výměry:	Graficky nebo v digitalizované mapě
Druh pozemku:	trvalý travní porost



Vlastníci, jiní oprávnění

Vlastnické právo	Podíl
Česká republika,	
Příslušnost hospodařit s majetkem státu	Podíl
Státní pozemkový úřad, Husinecká 1024/11a, Žižkov, 13000 Praha 3	

Způsob ochrany nemovitosti

Název
zemědělský půdní fond

Seznam BPEJ

BPEJ	Výměra
45800	730

Omezení vlastnického práva

Nejsou evidována žádná omezení.

Jiné zápisy

Nejsou evidovány žádné jiné zápisy.

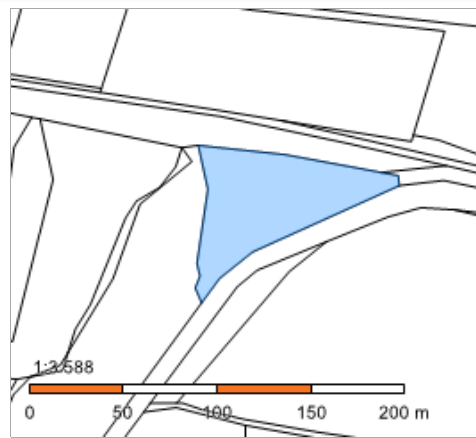
Řízení, v rámci kterých byl k nemovitosti zapsán cenový údaj

Nemovitost je v územním obvodu, kde státní správu katastru nemovitostí ČR vykonává [Katastrální úřad pro Plzeňský kraj, Katastrální pracoviště Kralovice](#).

Zobrazené údaje mají informativní charakter. Platnost k 26.11.2018 12:00:00.

Informace o pozemku

Parcelní číslo:	580/3
Obec:	Plasy [559351]
Katastrální území:	Lomnička u Plas [721514]
Číslo LV:	1491
Výměra [m ²]:	4215
Typ parcely:	Parcela katastru nemovitostí
Mapový list:	KMD
Určení výměry:	Graficky nebo v digitalizované mapě
Druh pozemku:	lesní pozemek



Vlastníci, jiní oprávnění

Vlastnické právo

Podíl

Vokel Jaroslav, Polní 596, 33101 Plasy

Způsob ochrany nemovitosti

Název

pozemek určený k plnění funkcí lesa

Seznam BPEJ

Parcela nemá evidované BPEJ.

Omezení vlastnického práva

Nejsou evidována žádná omezení.

Jiné zápisy

Nejsou evidovány žádné jiné zápisy.

Řízení, v rámci kterých byl k nemovitosti zapsán cenový údaj

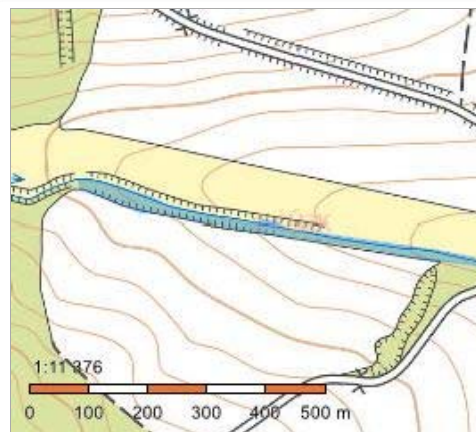
Více informací k cenovým údajům naleznete v k aplikaci.

Nemovitost je v územním obvodu, kde státní správu katastru nemovitostí ČR vykonává [Katastrální úřad pro Plzeňský kraj, Katastrální pracoviště Kralovice](#)

Zobrazené údaje mají informativní charakter. Platnost k 26.11.2018 12:00:00.

Informace o pozemku

Parcelní číslo:	580/4
Obec:	Plasy [559351]
Katastrální území:	Lomnička u Plas [721514]
Číslo LV:	16
Výměra [m ²]:	11713
Typ parcely:	Parcela katastru nemovitostí
Mapový list:	KMD
Určení výměry:	Graficky nebo v digitalizované mapě
Druh pozemku:	lesní pozemek



Vlastníci, jiní oprávnění

Vlastnické právo	Podíl
Česká republika,	
Právo hospodařit s majetkem státu	Podíl
Lesy České republiky, s.p., Přemyslova 1106/19, Nový Hradec Králové, 50008 Hradec Králové	

Způsob ochrany nemovitosti

Název
pozemek určený k plnění funkcí lesa

Seznam BPEJ

Parcela nemá evidované BPEJ.

Omezení vlastnického práva

Nejsou evidována žádná omezení.

Jiné zápisy

Typ
Změna výměr obnovou operátu

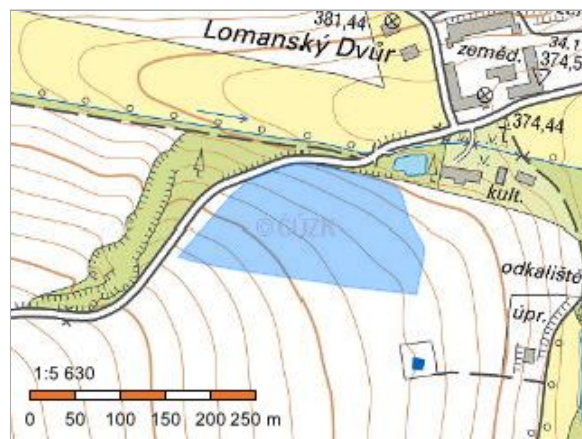
Řízení, v rámci kterých byl k nemovitosti zapsán cenový údaj

Nemovitost je v územním obvodu, kde státní správu katastru nemovitostí ČR vykonává [Katastrální úřad pro Plzeňský kraj, Katastrální pracoviště Kralovice](#)

Zobrazené údaje mají informativní charakter. Platnost k 30.11.2018 12:00:00.

Informace o pozemku

Parcelní číslo:	582/27
Obec:	Plasy [559351]
Katastrální území:	Lomnička u Plas [721514]
Číslo LV:	1462
Výměra [m ²]:	26672
Typ parcely:	Parcela katastru nemovitostí
Mapový list:	
Určení výměry:	Graficky nebo v digitalizované mapě
Druh pozemku:	orná půda



Vlastníci, jiní oprávnění

Vlastnické právo	Podíl
Velíšek Josef Ing., Dřevěná 102/9, Vnitřní Město, 30100 Plzeň	

Způsob ochrany nemovitosti

Název
zemědělský půdní fond

Seznam BPEJ

BPEJ	Výměra
53014	17
41212	26655

Omezení vlastnického práva

Nejsou evidována žádná omezení.

Jiné zápisy

Nejsou evidovány žádné jiné zápisy.

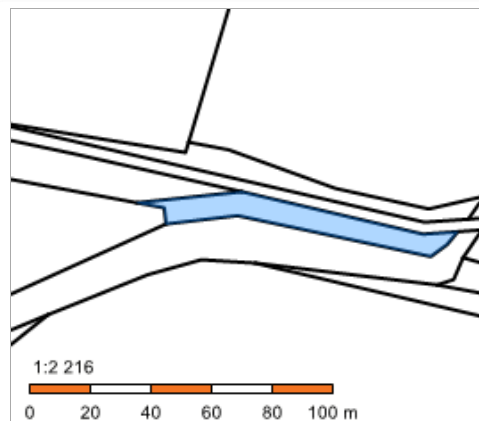
Řízení, v rámci kterých byl k nemovitosti zapsán cenový údaj
--

Nemovitost je v územním obvodu, kde státní správu katastru nemovitostí ČR vykonává [Katastrální úřad pro Plzeňský kraj](#), [Katastrální pracoviště Kralovice](#)

Zobrazené údaje mají informativní charakter. Platnost dat k 22.06.2021 11:00.

Informace o pozemku

Parcelní číslo:	583/1
Obec:	Plasy [559351]
Katastrální území:	Lomnička u Plas [721514]
Číslo LV:	16
Výměra [m ²]:	708
Typ parcely:	Parcela katastru nemovitostí
Mapový list:	KMD
Určení výměry:	Graficky nebo v digitalizované mapě
Způsob využití:	ostatní komunikace
Druh pozemku:	ostatní plocha



Vlastníci, jiní oprávnění

Vlastnické právo	Podíl
Česká republika,	
Právo hospodařit s majetkem státu	Podíl
Lesy České republiky, s.p., Přemyslova 1106/19, Nový Hradec Králové, 50008 Hradec Králové	

Způsob ochrany nemovitosti

Název
pozemek určený k plnění funkcí lesa

Seznam BPEJ

Parcela nemá evidované BPEJ.

Omezení vlastnického práva

Nejsou evidována žádná omezení.

Jiné zápisy

Typ
Změna výměr obnovou operátu

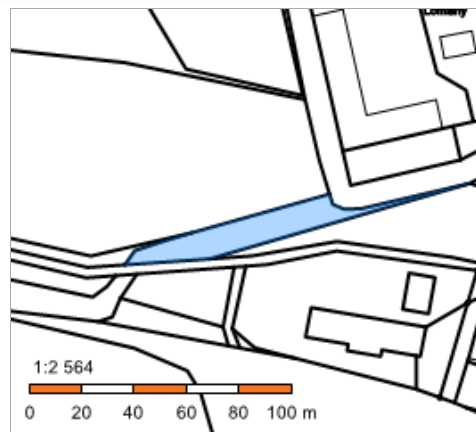
Řízení, v rámci kterých byl k nemovitosti zapsán cenový údaj

Nemovitost je v územním obvodu, kde státní správu katastru nemovitostí ČR vykonává [Katastrální úřad pro Plzeňský kraj, Katastrální pracoviště Kralovice](#)

Zobrazené údaje mají informativní charakter. Platnost k 26.11.2018 12:00:00.

Informace o pozemku

Parcelní číslo:	747/1
Obec:	Plasy [559351]
Katastrální území:	Lomnička u Plas [721514]
Číslo LV:	10001
Výměra [m ²]:	868
Typ parcely:	Parcela katastru nemovitostí
Mapový list:	KMD
Určení výměry:	Graficky nebo v digitalizované mapě
Způsob využití:	silnice
Druh pozemku:	ostatní plocha



Vlastníci, jiní oprávnění

Vlastnické právo

Město Plasy, Plzeňská 285, 33101 Plasy

Podíl

Způsob ochrany nemovitosti

Nejsou evidovány žádné způsoby ochrany.

Seznam BPEJ

Parcela nemá evidované BPEJ.

Omezení vlastnického práva

Nejsou evidována žádná omezení.

Jiné zápisy

Typ

Změna výměr obnovou operátu

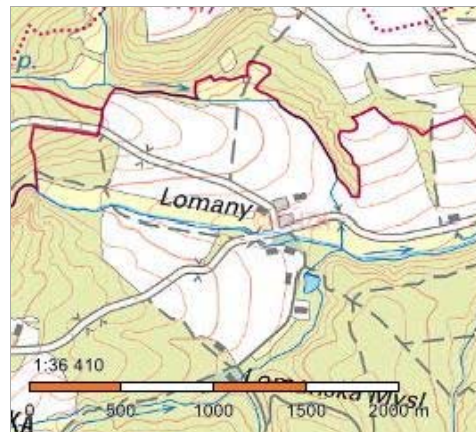
Řízení, v rámci kterých byl k nemovitosti zapsán cenový údaj

Nemovitost je v územním obvodu, kde státní správu katastru nemovitostí ČR vykonává [Katastrální úřad pro Plzeňský kraj, Katastrální pracoviště Kralovice](#)

Zobrazené údaje mají informativní charakter. Platnost k 26.11.2018 12:00:00.

Informace o pozemku

Parcelní číslo:	771
Obec:	Plasy [559351]
Katastrální území:	Lomnička u Plas [721514]
Číslo LV:	1398
Výměra [m ²]:	14096
Typ parcely:	Parcela katastru nemovitostí
Mapový list:	KMD
Určení výměry:	Graficky nebo v digitalizované mapě
Způsob využití:	koryto vodního toku přirozené nebo upravené
Druh pozemku:	vodní plocha



Vlastníci, jiní oprávnění

Vlastnické právo	Podíl
Česká republika,	
Právo hospodařit s majetkem státu	Podíl
Povodí Vltavy, státní podnik, Holečkova 3178/8, Smíchov, 15000 Praha 5	

Způsob ochrany nemovitosti

Nejsou evidovány žádné způsoby ochrany.

Seznam BPEJ

Parcela nemá evidované BPEJ.

Omezení vlastnického práva

Nejsou evidována žádná omezení.

Jiné zápisy

Nejsou evidovány žádné jiné zápisy.

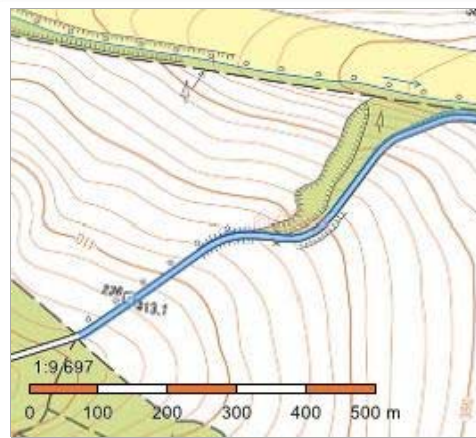
Řízení, v rámci kterých byl k nemovitosti zapsán cenový údaj

Nemovitost je v územním obvodu, kde státní správu katastru nemovitostí ČR vykonává [Katastrální úřad pro Plzeňský kraj, Katastrální pracoviště Kralovice](#)

Zobrazené údaje mají informativní charakter. Platnost k 26.11.2018 12:00:00.

Informace o pozemku

Parcelní číslo:	783/2
Obec:	Plasy [559351]
Katastrální území:	Lomnička u Plas [721514]
Číslo LV:	208
Výměra [m ²]:	7938
Typ parcely:	Parcela katastru nemovitostí
Mapový list:	KMD
Určení výměry:	Graficky nebo v digitalizované mapě
Způsob využití:	silnice
Druh pozemku:	ostatní plocha



Vlastníci, jiní oprávnění

Vlastnické právo

Podíl

Plzeňský kraj, Škroupova 1760/18, Jižní Předměstí, 30100 Plzeň

Hospodaření se svěřeným majetkem kraje

Podíl

Správa a údržba silnic Plzeňského kraje, příspěvková organizace, Koterovská 462/162, Koterov, 32600 Plzeň

Způsob ochrany nemovitosti

Nejsou evidovány žádné způsoby ochrany.

Seznam BPEJ

Parcela nemá evidované BPEJ.

Omezení vlastnického práva

Nejsou evidována žádná omezení.

Jiné zápisy

Nejsou evidovány žádné jiné zápisy.

Řízení, v rámci kterých byl k nemovitosti zapsán cenový údaj

Nemovitost je v územním obvodu, kde státní správu katastru nemovitostí ČR vykonává [Katastrální úřad pro Plzeňský kraj, Katastrální pracoviště Kralovice](#)

Zobrazené údaje mají informativní charakter. Platnost k 26.11.2018 12:00:00.