


Č.	Datum	Popis	Vypracoval	Schválil
REVIZE				

Souřadnicový systém S-JTSK, Výškový systém Bpv

Objednatel:	 <b>SÚSPK</b> <small>Správa a údržba silnic Plzeňského kraje, příspěvková organizace</small>	Správa a údržba silnic Plzeňského kraje, p.o. Koterovská 462/162, Koterov, 326 00 Plzeň
-------------	--	---

Navrhl/vypracoval:	Zodpovědný projektant:	 <b>4roads s.r.o.</b> Slunná 541/27 162 00 Praha 6 IČ: 06327354
dle příloh	dle příloh	
Technická kontrola:	Hlavní inženýr projektu:	
dle příloh	Ing. Karel Fazekas Ph.D.	

Kraj: Plzeňský	Čís.sm.obj.:	8500008670
Katastrální území: Obora u Kaznějova	Čís.akce:	24015
Stavba:  <b>III/2318 Malá Obora – bezpečnostní opatření</b>	Datum:	05/2024
	Formát:	A4
	Měřítko:	text
Část:  <b>SOUVISÍCÍ DOKUMENTACE</b>	Stupeň:	Číslo kopie:
Příloha:  Dokladová část	Číslo přílohy:  <b>C.4</b>	





Pomáhat a chránit

POLICIE ČESKÉ REPUBLIKY  
KRAJSKÉ ŘEDITELSTVÍ POLICIE PLZEŇSKÉHO KRAJE  
ÚZEMNÍ ODBOR PLZEŇ-VENKOV  
DOPRAVNÍ INSPEKTORÁT



Č.j. KRPP-61093-3/ČJ-2024-031106

Plzeň 24.4.2024  
Počet listů: 1  
Přílohy: pdf sit. SIGN

4roads s.r.o.  
Slunná 541/27  
162 00 PRAHA - Střešovice  
ISDS

**III/231 8 Malá Obora – bezpečnostní opatření - stanovisko k aplikaci BPÚ a návrhu místní úpravy provozu na PK**

k č.j. O-24-0304 ze dne 23.4.2024

DI Plzeň-venkov, na základě předložené PD, **souhlasí** s provedením bezpečnostního opatření spočívajícího v aplikaci protismykové úpravy povrchu silnice III/231 8 ve směrovém oblouku R =30m a přilehlých úsecích s tím,že:

- doporučujeme provedení BPÚ v celé šíři PK, v celé délce navržené výměny obrusných vrstev PK, bez přesazení – tedy v km 9,095 – 9,230 staničení PK, podle PD

**Souhlasíme** s návrhem doplnění místní úpravy provozu na PK spočívajícím v:

- nahrazení stávající oboustranné DZ Z3 ve vrcholu oblouku řadou oboustranných jednoprvkových DZ Z3, pro vedení celým obloukem a instalací SDZ A1a,b + IP 5 „50“, v obou směrech podle návrhu
- provedení VDZ V4 (0,125) v délce 491m, podle návrhu

**Souhlasíme** s instalací ocelového svodidla ÚZ N2 v navrhovaném rozsahu km 9,056 – 9,400 st. PK.

Provedení úpravy považujeme za dočasný stav, do doby provedení odpovídajících terénních úprav, které zajistí řádný rozhled ve směrovém oblouku (viz výkres č.přílohy B.4), spolu s jeho případnou úpravou/zvětšením poloměru.

Stanovisko bylo zpracováno podle elektronické verze PD, kde byly označeny:

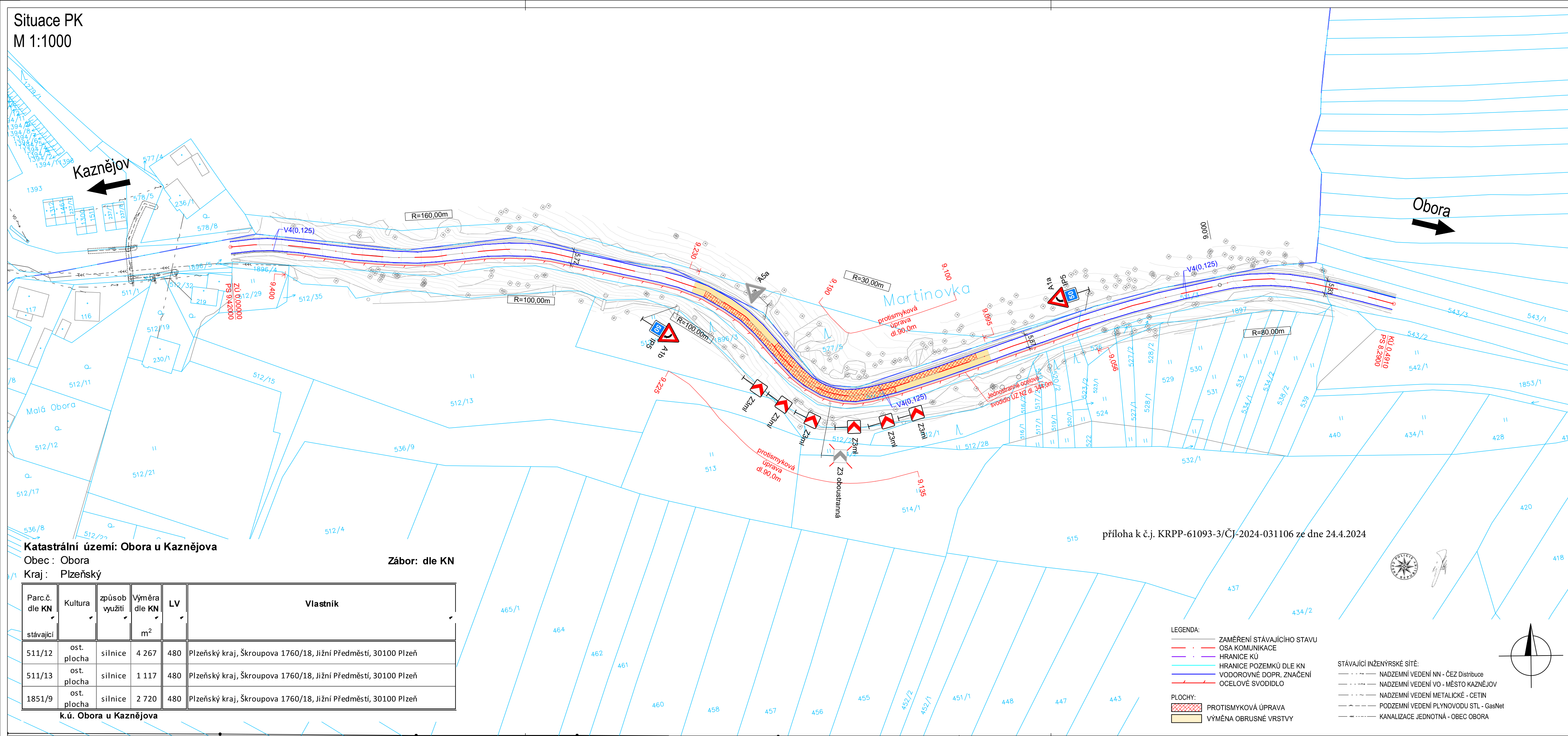
- č. přílohy B.2 – Situace PK, M 1:1000

a zaslány žadateli.

Stanovisko **slouží** jako podklad pro řízení podle zákona 361/2000 Sb. v platném znění.


npor. Mgr. Pavel BURDĚJ  
vedoucí DI

Doručovací adresa: Anglické nábřeží 7, 306 09 Plzeň  
Zpracoval : por. Ing. Jaroslav Froněk  
Tel: +420 974 326 102  
Mob.: +420 724 536 140



Č.	Datum	Popis	Vypracoval	Schválil
REVIZE				


Objednatel:



SÚSPK  
Správa a údržba silnic  
Plzeňského kraje,  
příspěvková organizace

Souřadnicový systém S-JTSK, Výškový systém Bpv

Správa a údržba silnic Plzeňského kraje, p.o.  
Koterovská 462/162, Koterov,  
326 00 Plzeň

Navrhl/vypracoval:	Zodpovědný projektant:	 <div>4roads s.r.o. Slunná 541/27 162 00 Praha 6 IČ: 06327354</div>
Eliška Bízová, DiS.	Ing. Karel Fazekas Ph.D.	
Technická kontrola:	Hlavní inženýr projektu:	
Ing. Bence Tolnai	Ing. Karel Fazekas Ph.D.	

Kraj:	Plzeňský	Čís.sm.obj.:	8500008670	
Katastrální území:	Obora u Kaznějova	Čís.akce:	24015	
Stavba:	III/2318 Malá Obora – bezpečnostní opatření	Datum:	05/2024	
		Formát:	4xA4	
		Měřítko:	1:1000	
Část:		VÝKRESY	Stupeň:	Číslo kopie:
Příloha:	Situace PK	Číslo přílohy:	B.2	