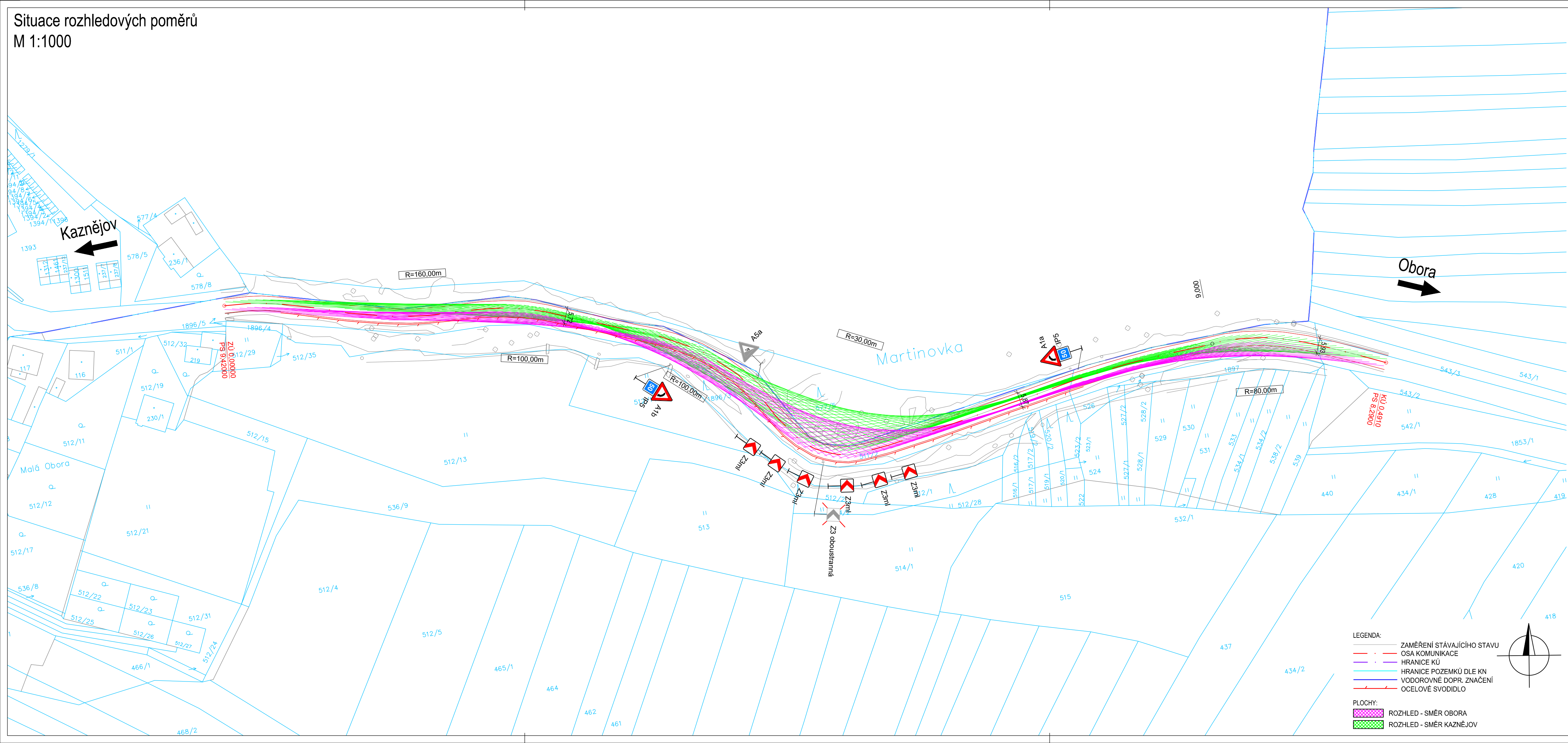




Situace rozhledových poměrů
M 1:1000



| | | | | |
|--------|-------|-------|------------|----------|
| | | | | |
| | | | | |
| Č. | Datum | Popis | Vypracoval | Schválil |
| REVIZE | | | | |

| | | | |
|---|-----------------------------|--|--------------|
| Souřadnicový systém S-JTSK, Výškový systém Bpv | | | |
| Objednatel: | | Správa a údržba silnic Plzeňského kraje, p.o. Koterovská 462/162, Koterov, 326 00 Plzeň | |
|  SÚSPK Správa a údržba silnic Plzeňského kraje, příspěvková organizace | | | |
| Navrhl/vypracoval: | Zodpovědný projektant: |  4roads s.r.o. Slunná 541/27 162 00 Praha 6 IČ: 06327354 | |
| Eliška Bízová, DiS. | Ing. Karel Fazekas Ph.D. | | |
| Technická kontrola: | Hlavní inženýr projektu: | | |
| Ing. Bence Tolnai | Ing. Karel Fazekas Ph.D. | | |
| Kraj: Plzeňský | | Čís.sm.obj.: | 8500008670 |
| Katastrální území: Obora u Kaznějova | | Čís.akce: | 24015 |
| Stavba: | | Datum: | 05/2024 |
| III/2318 Malá Obora – bezpečnostní opatření | | Formát: | 4xA4 |
| | | Měřítko: | 1:1000 |
| | | Stupeň: | Číslo kopie: |
| Část: | | | |
| VÝKRESY | | Číslo přílohy: | B.4 |
| Příloha: | Situace rozhledových poměrů | | |