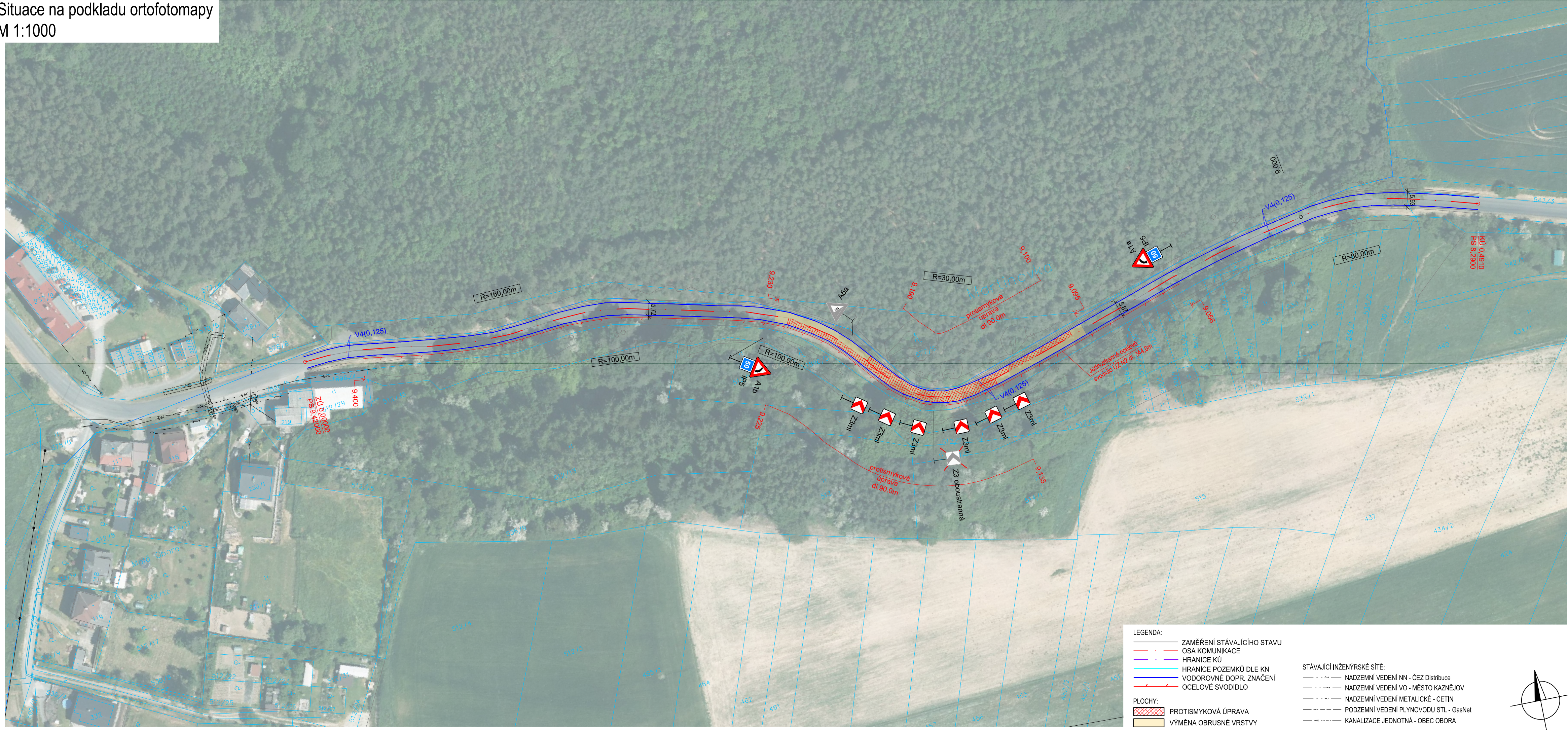




Situace na podkladu ortofotomapy
M 1:1000



Č.	Datum	Popis	Vypracoval	Schválil
REVIZE				

Souřadnicový systém S-JTSK, Výškový systém Bpv			
Objednatel:			
<div><div>Správa a údržba silnic Plzeňského kraje, příspěvková organizace</div></div> <div>Správa a údržba silnic Plzeňského kraje, p.o. Koterovská 462/162, Koterov, 326 00 Plzeň</div>			
Navrhl/vypracoval:	Zodpovědný projektant:	<div>Zhotovitel:</div> <div><div>4roads s.r.o.</div><div>Slunná 541/27 162 00 Praha 6 IČ: 06327354</div></div>	
Eliška Bízová, DiS.	Ing. Karel Fazekas Ph.D.		
Technická kontrola:	Hlavní inženýr projektu:		
Ing. Bence Tolnai	Ing. Karel Fazekas Ph.D.		
Kraj:	Plzeňský	Čís.sm.obj.:	8500008670
Katastrální území:	Obora u Kaznějova	Čís.akce:	24015
III/2318 Malá Obora – bezpečnostní opatření		Datum:	05/2024
		Formát:	4xA4
		Měřítko:	1:1000
Část:	VÝKRESY	Stupeň:	Číslo kopie:
Příloha:		Číslo přílohy:	
Situace na podkladu ortofotomapy		B.3	