

# Rekonstrukce ulice Vimperská Kašperské Hory

SOUŘADNICOVÝ SYSTÉM: S-JTSK

VÝŠKOVÝ SYSTÉM: Bpv

					Číslo soupravy:
d	zpracování požadavků a připomínek stavebního úřadu	Hradil	-	09/2020	
c	zpracování změny kanalizace dle EVK, úpravy záborů	Hradil	-	10/2019	
b	doplnění teplovodu, úprava etapizace	Hradil	-	03/2019	
a	úpravy záborových hran dle požadavků majitelů	Hradil	-	06/2018	
Index	Změna	Vypracoval	Kontrola	Datum	

		Jeremenkova 763/88 140 00 Praha 4 Tel.: (+420) 244 104 010 Fax.: (+420) 244 104 090 E-mail: vin@vinconsult.cz	
		Ředitel: <b>Ing. V. Vančík, CSc</b>	
HIP: <b>Ing. Jan Hradil Ph.D.</b>	Zodp.projektant objektu: <b>Ing. Jan Lorenc</b>	Vypracoval: <b>Ing. Jan Lorenc</b>	Kontroloval: <b>Ing. J. Biegl</b>
Objednatel: MÚ Kašperské Hory Náměstí 1, 341 92 Kašperské Hory	Kraj: Plzeňský kraj	MÚ: Kašperské Hory Náměstí 1, 341 92 Kašperské Hory	Datum: 10/2019
<b>E. Dokladová část</b>  <b>Majetkoprávní elaborát</b>			Měřítko:
			Číslo zakázky: 61817.1-2
			Stupeň: DUR
			Část: <b>E.</b> Příloha: <b>1</b>

ZÁBORY STAVBY    Rekonstrukce ul. Vimperská Kašperské Hory

k.ú. Kašperské hory [664391]

položka	číslo parcely	celková výměra	dočasný zábor	trvalý zábor	LV	kultura	Ochrana nemovitostí	vlastník
	-	m <sup>2</sup>	m <sup>2</sup>	m <sup>2</sup>	-	typ		-
1	2144/2	533		467	80	ostatní plocha	ochr. pásmo pam. zóny památková zóna rozsáhlé chráněné území	Plzeňský kraj, Škroupova 1760/18, Jižní Předměstí, 30100 Plzeň <i>Správa a údržba silnic Plzeňského kraje, příspěvková organizace, Koterovská 462/162, Koterov, 32600 Plzeň</i>
2	2144/3	563		466	80	ostatní plocha	ochr. pásmo pam. zóny památková zóna rozsáhlé chráněné území	Plzeňský kraj, Škroupova 1760/18, Jižní Předměstí, 30100 Plzeň <i>Správa a údržba silnic Plzeňského kraje, příspěvková organizace, Koterovská 462/162, Koterov, 32600 Plzeň</i>
3	2144/6	12 034		10 378	80	ostatní plocha	ochr. pásmo pam. zóny rozsáhlé chráněné území	Plzeňský kraj, Škroupova 1760/18, Jižní Předměstí, 30100 Plzeň <i>Správa a údržba silnic Plzeňského kraje, příspěvková organizace, Koterovská 462/162, Koterov, 32600 Plzeň</i>
4	st284	593		26	10 001	zastavěná plocha	ochr. pásmo pam. zóny památková zóna rozsáhlé chráněné území	Město Kašperské Hory, Náměstí 1, 34192 Kašperské Hory
5	1322/6	1 379	7	8	10 001	zahrada	ochr. pásmo pam. zóny rozsáhlé chráněné území ZPF	Město Kašperské Hory, Náměstí 1, 34192 Kašperské Hory
6	1322/2	151	2	4	763	ostatní plocha	ochr. pásmo pam. zóny rozsáhlé chráněné území	Kovařík Rostislav Mgr., Částkova 1828/13, Východní Předměstí, 32600 Plzeň
7	951/1	5 741		3	10 001	zahrada	ochr. pásmo pam. zóny ZPF	Město Kašperské Hory, Náměstí 1, 34192 Kašperské Hory
8	952/2	41		8	10 001	zahrada	ochr. pásmo pam. zóny ZPF	Město Kašperské Hory, Náměstí 1, 34192 Kašperské Hory
9	952/3	149		19	10 001	ostatní plocha	ochr. pásmo pam. zóny rozsáhlé chráněné území	Město Kašperské Hory, Náměstí 1, 34192 Kašperské Hory
10	954/1	9 182	74	524	1 353	ovocný sad	ochr. pásmo pam. zóny ZPF	Mašek Petr, Na pile 339, 34192 Kašperské Hory
11	954/3	500		16	763	ovocný sad	ochr. pásmo pam. zóny ZPF	Kovařík Rostislav Mgr., Částkova 1828/13, Východní Předměstí, 32600 Plzeň
12	964/1	4 819	9	33	10 001	ovocný sad	ochr. pásmo pam. zóny ZPF	Město Kašperské Hory, Náměstí 1, 34192 Kašperské Hory
13	966	1 953	1	98	10 001	trvalý travní porost	ochr. pásmo pam. zóny ZPF	Město Kašperské Hory, Náměstí 1, 34192 Kašperské Hory
14	2189/1	193		193	10 001	ostatní plocha	ochr. pásmo pam. zóny rozsáhlé chráněné území	Město Kašperské Hory, Náměstí 1, 34192 Kašperské Hory
15	2189/2	82	19	63	10 001	ostatní plocha	ochr. pásmo pam. zóny rozsáhlé chráněné území	Město Kašperské Hory, Náměstí 1, 34192 Kašperské Hory
16	2189/3	89	15	0	10 001	ostatní plocha	ochr. pásmo pam. zóny rozsáhlé chráněné území	Město Kašperské Hory, Náměstí 1, 34192 Kašperské Hory
17	2394	104		104	10 002	ostatní plocha	ochr. pásmo pam. zóny rozsáhlé chráněné území	Státní statek Jeneč, státní podnik v likvidaci, Třanovského 622/11, Řepy, 16300 Praha 6
18	1317/1	1 085	57	17	763	zahrada	ochr. pásmo pam. zóny rozsáhlé chráněné území ZPF	Kovařík Rostislav Mgr., Částkova 1828/13, Východní Předměstí, 32600 Plzeň
19	st487	576	3		125	zastavěná plocha	ochr. pásmo pam. zóny rozsáhlé chráněné území	Kokešová Věra, Vimperská 206, 34192 Kašperské Hory
20	2376	221	46	1	10 001	ostatní plocha	ochr. pásmo pam. zóny rozsáhlé chráněné území	Město Kašperské Hory, Náměstí 1, 34192 Kašperské Hory
21	st372	540	8	10	143	zastavěná plocha	ochr. pásmo pam. zóny rozsáhlé chráněné území	Petergáčová Jiřina, Vimperská 320, 34192 Kašperské Hory
22	1312/1	685	44	1	223	zahrada	ochr. pásmo pam. zóny rozsáhlé chráněné území ZPF	SJM Bělonožník Jaroslav a Bělonožníková Jana PhDr., Milánská 417, Horní Měcholupy, 10900 Praha 10
23	st409	589	5	6	167	zastavěná plocha	ochr. pásmo pam. zóny rozsáhlé chráněné území	Malá Radmila, Slavínského 1003/5, Hlubočepy, 152 00 Praha 5, Malá Renata, Geologická 996/11, Hlubočepy, 152 00 Praha 5
24	1309/16	217	8	5	167	trvalý travní porost	ochr. pásmo pam. zóny rozsáhlé chráněné území ZPF	Malá Radmila, Slavínského 1003/5, Hlubočepy, 152 00 Praha 5, Malá Renata, Geologická 996/11, Hlubočepy, 152 00 Praha 5
25	1309/3	751	14	2	141	zahrada	ochr. pásmo pam. zóny rozsáhlé chráněné území ZPF	Janošíková Andrea, Vimperská 325, 34192 Kašperské Hory
26	1309/4	909	8	12	140	trvalý travní porost	ochr. pásmo pam. zóny rozsáhlé chráněné území ZPF	Pešek Evžen, Vimperská 335, 34192 Kašperské Hory, Pešková Jaroslava, Vimperská 335 ,34192, Kašperské Hory
27	1306/8	744	40	48	1 264	zahrada	ochr. pásmo pam. zóny rozsáhlé chráněné území ZPF	Moltáš David, Nebřehovická 247, Přední Ptákovice, 38601 Strakonice, Moltáš Josef MUDr., Vodárenská 321, Dražejov 38601 Strakonice
28	1306/6	1 564	43	34	406	zahrada	ochr. pásmo pam. zóny rozsáhlé chráněné území ZPF	Wohlmannová Božena, Vimperská 329, 34192 Kašperské Hory
29	1307/9	2 210	10	222	1 264	ostatní plocha	ochr. pásmo pam. zóny	Moltáš David, Nebřehovická 247, Přední Ptákovice, 38601 Strakonice, Moltáš Josef MUDr., Vodárenská 321, Dražejov 38601 Strakonice

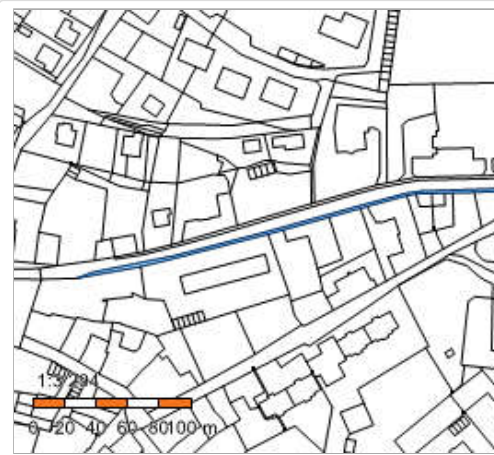
ZÁBORY STAVBY    Rekonstrukce ul. Vimperská Kašperské Hory

k.ú. Kašperské hory [664391]

položka	číslo parcely	celková výměra	dočasný zábor	trvalý zábor	LV	kultura	Ochrana nemovitosti	vlastník
30	1307/13	129	0	129	1 264	trvalý travní porost	ochr. pásmo pam. zóny ZPF	Moltáš David, Nebřehovická 247, Přední Ptákovice, 38601 Strakonice, Moltáš Josef MUDr., Vodárenská 321, Dražejov 38601 Strakonice
31	1307/14	211	6	27	10 001	ostatní plocha	ochr. pásmo pam. zóny	Město Kašperské Hory, Náměstí 1, 34192 Kašperské Hory
32	1307/15	82		3	10 001	ostatní plocha	ochr. pásmo pam. zóny	Město Kašperské Hory, Náměstí 1, 34192 Kašperské Hory
33	1307/17	10	1	9	10 001	ostatní plocha	ochr. pásmo pam. zóny	Město Kašperské Hory, Náměstí 1, 34192 Kašperské Hory
34	1307/10	2 612		102	1 305	trvalý travní porost	ochr. pásmo pam. zóny ZPF	SJM Dražek Jakub a Dražková Jana, Vimperská 198, 34192 Kašperské Hory
35	1306/12	376		20	1 305	ostatní plocha	ochr. pásmo pam. zóny	SJM Dražek Jakub a Dražková Jana, Vimperská 198, 34192 Kašperské Hory
36	1306/4	4 615	285	218	10 001	ostatní plocha	ochr. pásmo pam. zóny	Město Kašperské Hory, Náměstí 1, 34192 Kašperské Hory
37	1296/2	626		187	10 001	ostatní plocha	ochr. pásmo pam. zóny rozsáhlé chráněné území	Město Kašperské Hory, Náměstí 1, 34192 Kašperské Hory
38	1282/4	1 648		956	10 001	trvalý travní porost	ochr. pásmo pam. zóny rozsáhlé chráněné území ZPF	Město Kašperské Hory, Náměstí 1, 34192 Kašperské Hory
39	1292/1	2 580	200	246	10 001	ostatní plocha	ochr. pásmo pam. zóny rozsáhlé chráněné území	Město Kašperské Hory, Náměstí 1, 34192 Kašperské Hory
40	980	272		191	10 001	ostatní plocha	ochr. pásmo pam. zóny	Město Kašperské Hory, Náměstí 1, 34192 Kašperské Hory
40.1	PK 980	127		36	10 001	ostatní plocha	ochr. pásmo nem.kult.pam. a památkové zóny, rezervace	Město Kašperské Hory, Náměstí 1, 34192 Kašperské Hory
41	2192/1	1 947	5	96	10 001	ostatní plocha	ochr. pásmo pam. zóny rozsáhlé chráněné území	Město Kašperské Hory, Náměstí 1, 34192 Kašperské Hory
42	PK 2144	14 767		760	80	-	-	Plzeňský kraj, Škroupova 1760/18, Jižní Předměstí, 30100 Plzeň Správa a údržba silnic Plzeňského kraje, příspěvková organizace, Koterovská 462/162, Koterov, 32600 Plzeň
43	1210/3	1 519		593	708	trvalý travní porost	ochr. pásmo pam. zóny ZPF	Horká Vladimíra, Na Průhonu 321, 41181 Brozeny nad Ohří
44	1201/3	2 021		120	708	orná půda	ochr. pásmo pam. zóny ZPF	Horká Vladimíra, Na Průhonu 321, 41181 Brozeny nad Ohří
45	2144/7	2 644	12	1 950	80	ostatní plocha	ochr. pásmo pam. zóny rozsáhlé chráněné území	Plzeňský kraj, Škroupova 1760/18, Jižní Předměstí, 30100 Plzeň Správa a údržba silnic Plzeňského kraje, příspěvková organizace, Koterovská 462/162, Koterov, 32600 Plzeň
46	2143/8	1 720	35		10 001	ostatní plocha	ochr. pásmo pam. zóny rozsáhlé chráněné území	Město Kašperské Hory, Náměstí 1, 34192 Kašperské Hory
47	2150/27	2 291	3		10 001	ostatní plocha	ochr. pásmo pam. zóny rozsáhlé chráněné území	Město Kašperské Hory, Náměstí 1, 34192 Kašperské Hory
CELKEM			960 m2	18 375 m2		19 335 m2	ZÁBORY CELKEM	
Z TOHO ZPF			305 m2	2 709 m2		3 014 m2	ZPF CELKEM	

## Informace o pozemku

Parcelní číslo:	<a href="#">2144/2</a>
Obec:	<a href="#">Kašperské Hory [556432]</a>
Katastrální území:	<a href="#">Kašperské Hory [664391]</a>
Číslo LV:	<a href="#">80</a>
Výměra [m <sup>2</sup> ]:	533
Typ parcely:	Parcela katastru nemovitostí
Mapový list:	DKM
Určení výměry:	Ze souřadnic v S-JTSK
Způsob využití:	silnice
Druh pozemku:	ostatní plocha



## Vlastníci, jiní oprávnění

### Vlastnické právo

Podíl

Plzeňský kraj, Škroupova 1760/18, Jižní Předměstí, 30100 Plzeň

### Hospodaření se svěřeným majetkem kraje

Podíl

Správa a údržba silnic Plzeňského kraje, příspěvková organizace, Koterovská 462/162, Koterov, 32600 Plzeň

## Způsob ochrany nemovitosti

### Název

ochr.pásma nem.kult.pam., pam.zóny, rezervace, nem.nár.kult.pam

pam. zóna - budova, pozemek v památkové zóně

rozsáhlé chráněné území

## Seznam BPEJ

Parcela nemá evidované BPEJ.

## Omezení vlastnického práva

Nejsou evidována žádná omezení.

## Jiné zápisy

### Typ

Změna výměr obnovou operátu

Řízení, v rámci kterých byl k nemovitosti zapsán cenový údaj

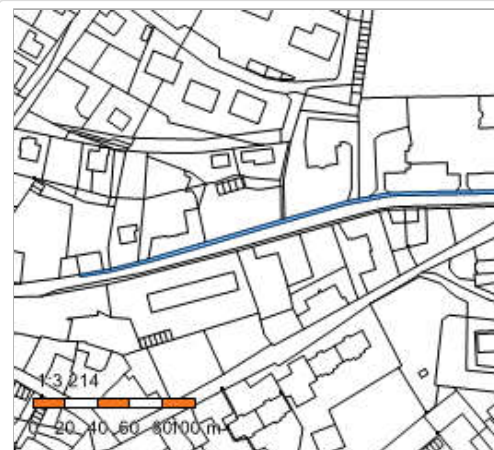
Nemovitost je v územním obvodu, kde státní správu katastru nemovitostí ČR vykonává [Katastrální úřad pro Plzeňský kraj](#), [Katastrální pracoviště Klatovy](#)

Zobrazené údaje mají informativní charakter. Platnost k 08.04.2020 09:00:00.



## Informace o pozemku

Parcelní číslo:	<a href="#">2144/3</a>
Obec:	<a href="#">Kašperské Hory [556432]</a>
Katastrální území:	<a href="#">Kašperské Hory [664391]</a>
Číslo LV:	<a href="#">80</a>
Výměra [m <sup>2</sup> ]:	563
Typ parcely:	Parcela katastru nemovitostí
Mapový list:	DKM
Určení výměry:	Ze souřadnic v S-JTSK
Způsob využití:	ostatní komunikace
Druh pozemku:	ostatní plocha



## Vlastníci, jiní oprávnění

### Vlastnické právo

Podíl

Plzeňský kraj, Škroupova 1760/18, Jižní Předměstí, 30100 Plzeň

### Hospodaření se svěřeným majetkem kraje

Podíl

Správa a údržba silnic Plzeňského kraje, příspěvková organizace, Koterovská 462/162, Koterov, 32600 Plzeň

## Způsob ochrany nemovitosti

### Název

ochr.pásma nem.kult.pam., pam.zóny, rezervace, nem.nár.kult.pam

pam. zóna - budova, pozemek v památkové zóně

rozsáhlé chráněné území

## Seznam BPEJ

Parcela nemá evidované BPEJ.

## Omezení vlastnického práva

Nejsou evidována žádná omezení.

## Jiné zápisy

### Typ

Změna výměr obnovou operátu

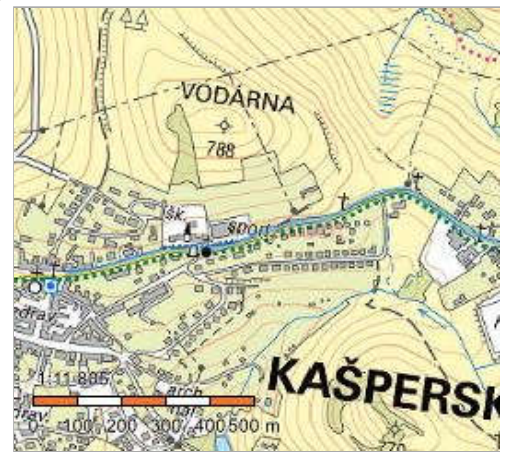
Řízení, v rámci kterých byl k nemovitosti zapsán cenový údaj

Nemovitost je v územním obvodu, kde státní správu katastru nemovitostí ČR vykonává [Katastrální úřad pro Plzeňský kraj, Katastrální pracoviště Klatovy](#).

Zobrazené údaje mají informativní charakter. Platnost k 08.04.2020 09:00:00.

## Informace o pozemku

Parcelní číslo:	<a href="#">2144/6</a>
Obec:	<a href="#">Kašperské Hory [556432]</a>
Katastrální území:	<a href="#">Kašperské Hory [664391]</a>
Číslo LV:	<a href="#">80</a>
Výměra [m <sup>2</sup> ]:	12034
Typ parcely:	Parcela katastru nemovitostí
Mapový list:	DKM
Určení výměry:	Graficky nebo v digitalizované mapě
Způsob využití:	silnice
Druh pozemku:	ostatní plocha



## Vlastníci, jiní oprávnění

Vlastnické právo	Podíl
Plzeňský kraj, Škroupova 1760/18, Jižní Předměstí, 30100 Plzeň	
Hospodaření se svěřeným majetkem kraje	Podíl
Správa a údržba silnic Plzeňského kraje, příspěvková organizace, Koterovská 462/162, Koterov, 32600 Plzeň	

## Způsob ochrany nemovitosti

Název
ochr.pásma nem.kult.pam., pam.zóny, rezervace, nem.nár.kult.pam
rozsáhlé chráněné území

## Seznam BPEJ

Parcela nemá evidované BPEJ.

## Omezení vlastnického práva

Typ
Věcné břemeno zřizování a provozování vedení

## Jiné zápisy

Nejsou evidovány žádné jiné zápisy.

Řízení, v rámci kterých byl k nemovitosti zapsán cenový údaj

Nemovitost je v územním obvodu, kde státní správu katastru nemovitostí ČR vykonává [Katastrální úřad pro Plzeňský kraj](#), [Katastrální pracoviště Klatovy](#)

Zobrazené údaje mají informativní charakter. Platnost k 08.04.2020 09:00:00.

© 2004 - 2020 [Český úřad zeměměřický a katastrální](#), Pod sídlištěm 1800/9, Kobylisy, 18211 Praha 8  
Podání určená katastrálním úřadům a pracovištím zasílejte přímo na [jejich e-mail adresu](#).

Verze aplikace: 5.6.1 build 0

## Informace o pozemku

Parcelní číslo:	<a href="#">st. 284</a>
Obec:	<a href="#">Kašperské Hory [556432]</a>
Katastrální území:	<a href="#">Kašperské Hory [664391]</a>
Číslo LV:	<a href="#">10001</a>
Výměra [m <sup>2</sup> ]:	593
Typ parcely:	Parcela katastru nemovitostí
Mapový list:	DKM
Určení výměry:	Ze souřadnic v S-JTSK
Druh pozemku:	zastavěná plocha a nádvoří



## Součástí je stavba

Budova s číslem popisným:	<a href="#">Kašperské Hory [64394]</a> ; č. p. 231; objekt občanské vybavenosti
Stavba stojí na pozemku:	p. č. <a href="#">st. 284</a>
Stavební objekt:	<a href="#">č. p. 231</a>
Ulice:	<a href="#">Vimperská</a>
Adresní místa:	<a href="#">Vimperská č. p. 231</a>

## Vlastníci, jiní oprávnění

Vlastnické právo	Podíl
Město Kašperské Hory, Náměstí 1, 34192 Kašperské Hory	

## Způsob ochrany nemovitosti

Název
ochr.pásma nem.kult.pam.,pam.zóny,rezervace,nem.nár.kult.pam
pam. zóna - budova, pozemek v památkové zóně
rozsáhlé chráněné území

## Seznam BPEJ

Parcela nemá evidované BPEJ.

## Omezení vlastnického práva

Nejsou evidována žádná omezení.

## Jiné zápisy

Typ
Změna výměr obnovou operátu

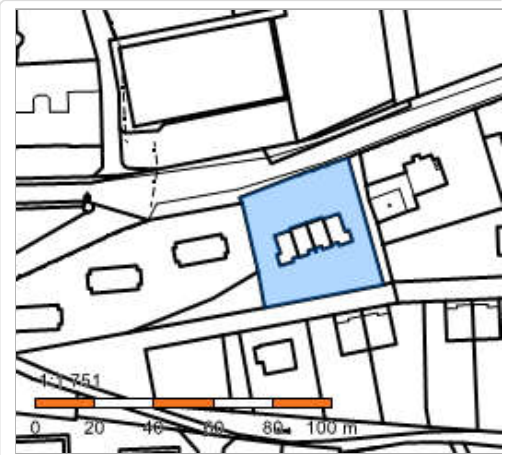
Řízení, v rámci kterých byl k nemovitosti zapsán cenový údaj

Nemovitost je v územním obvodu, kde státní správu katastru nemovitostí ČR vykonává [Katastrální úřad pro Plzeňský kraj, Katastrální pracoviště Klatovy](#)

Zobrazené údaje mají informativní charakter. Platnost k 08.04.2020 09:00:00.

## Informace o pozemku

Parcelní číslo:	<a href="#">1322/6</a>
Obec:	<a href="#">Kašperské Hory [556432]</a>
Katastrální území:	<a href="#">Kašperské Hory [664391]</a>
Číslo LV:	<a href="#">10001</a>
Výměra [m <sup>2</sup> ]:	1379
Typ parcely:	Parcela katastru nemovitostí
Mapový list:	DKM
Určení výměry:	Ze souřadnic v S-JTSK
Druh pozemku:	zahrada



## Vlastníci, jiní oprávnění

Vlastnické právo

Podíl

Město Kašperské Hory, Náměstí 1, 34192 Kašperské Hory

## Způsob ochrany nemovitosti

Název

ochr.pásma nem.kult.pam.,pam.zóny,rezervace,nem.nár.kult.pam

zemědělský půdní fond

rozsáhlé chráněné území

## Seznam BPEJ

BPEJ	Výměra
<a href="#">93624</a>	1379

## Omezení vlastnického práva

Nejsou evidována žádná omezení.

## Jiné zápisy

Typ

Změna výměr obnovou operátu

Řízení, v rámci kterých byl k nemovitosti zapsán cenový údaj

Nemovitost je v územním obvodu, kde státní správu katastru nemovitostí ČR vykonává [Katastrální úřad pro Plzeňský kraj, Katastrální pracoviště Klatovy](#)

Zobrazené údaje mají informativní charakter. Platnost k 08.04.2020 09:00:00.

## Informace o pozemku

Parcelní číslo:	<a href="#">1322/2</a>
Obec:	<a href="#">Kašperské Hory [556432]</a>
Katastrální území:	<a href="#">Kašperské Hory [664391]</a>
Číslo LV:	<a href="#">763</a>
Výměra [m <sup>2</sup> ]:	151
Typ parcely:	Parcela katastru nemovitostí
Mapový list:	DKM
Určení výměry:	Ze souřadnic v S-JTSK
Způsob využití:	ostatní komunikace
Druh pozemku:	ostatní plocha



## Vlastníci, jiní oprávnění

### Vlastnické právo

Podíl

Kovařík Rostislav Mgr., Částkova 1828/13, Východní Předměstí, 32600 Plzeň

## Způsob ochrany nemovitosti

### Název

ochr.pásma nem.kult.pam.,pam.zóny,rezervace,nem.nár.kult.pam  
rozsáhlé chráněné území

## Seznam BPEJ

Parcela nemá evidované BPEJ.

## Omezení vlastnického práva

Nejsou evidována žádná omezení.

## Jiné zápisy

### Typ

Změna výměr obnovou operátu

Řízení, v rámci kterých byl k nemovitosti zapsán cenový údaj

Nemovitost je v územním obvodu, kde státní správu katastru nemovitostí ČR vykonává [Katastrální úřad pro Plzeňský kraj](#),  
[Katastrální pracoviště Klatovy](#)

Zobrazené údaje mají informativní charakter. Platnost k 08.04.2020 09:00:00.

© 2004 - 2020 [Český úřad zeměměřický a katastrální](#), Pod sídlištěm 1800/9, Kobylisy, 18211 Praha 8  
Podání určená katastrálním úřadům a pracovištím zasílejte přímo na [jejich e-mail adresu](#).

Verze aplikace: 5.6.1 build 0

## Informace o pozemku

Parcelní číslo:	<a href="#">951/1</a>
Obec:	<a href="#">Kašperské Hory [556432]</a>
Katastrální území:	<a href="#">Kašperské Hory [664391]</a>
Číslo LV:	<a href="#">10001</a>
Výměra [m <sup>2</sup> ]:	5741
Typ parcely:	Parcela katastru nemovitostí
Mapový list:	DKM
Určení výměry:	Graficky nebo v digitalizované mapě
Druh pozemku:	zahrada



## Vlastníci, jiní oprávnění

Vlastnické právo

Podíl

Město Kašperské Hory, Náměstí 1, 34192 Kašperské Hory

## Způsob ochrany nemovitosti

Název

ochr.pásma nem.kult.pam., pam.zóny, rezervace, nem.nár.kult.pam

zemědělský půdní fond

## Seznam BPEJ

BPEJ      Výměra

[93624](#) 5741

## Omezení vlastnického práva

Typ

Věcné břemeno zřizování a provozování vedení

## Jiné zápisy

Nejsou evidovány žádné jiné zápisy.

Řízení, v rámci kterých byl k nemovitosti zapsán cenový údaj

Nemovitost je v územním obvodu, kde státní správu katastru nemovitostí ČR vykonává [Katastrální úřad pro Plzeňský kraj](#),  
[Katastrální pracoviště Klatovy](#)

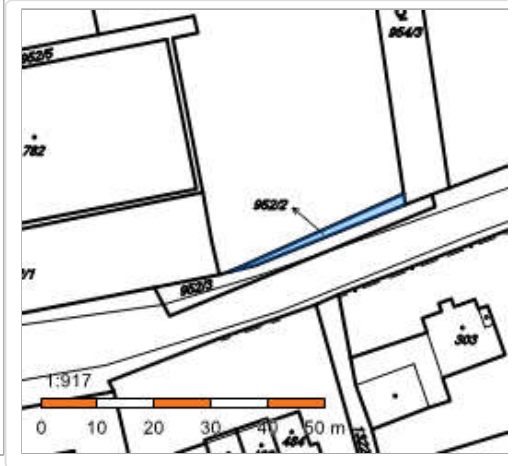
Zobrazené údaje mají informativní charakter. Platnost k 08.04.2020 09:00:00.

© 2004 - 2020 [Český úřad zeměměřický a katastrální](#), Pod sídlištěm 1800/9, Kobyličky, 18211 Praha 8  
Podání určená katastrálním úřadům a pracovištím zasílejte přímo na [jejich e-mail adresu](#).

Verze aplikace: 5.6.1 build 0

## Informace o pozemku

Parcelní číslo:	<a href="#">952/2</a>
Obec:	<a href="#">Kašperské Hory [556432]</a>
Katastrální území:	<a href="#">Kašperské Hory [664391]</a>
Číslo LV:	<a href="#">10001</a>
Výměra [m <sup>2</sup> ]:	41
Typ parcely:	Parcela katastru nemovitostí
Mapový list:	DKM
Určení výměry:	Graficky nebo v digitalizované mapě
Druh pozemku:	zahrada



## Vlastníci, jiní oprávnění

Vlastnické právo

Podíl

Město Kašperské Hory, Náměstí 1, 34192 Kašperské Hory

## Způsob ochrany nemovitosti

Název

ochr.pásma nem.kult.pam.,pam.zóny,rezervace,nem.nár.kult.pam

zemědělský půdní fond

## Seznam BPEJ

BPEJ Výměra

[93624](#) 41

## Omezení vlastnického práva

Nejsou evidována žádná omezení.

## Jiné zápisy

Nejsou evidovány žádné jiné zápisy.

Řízení, v rámci kterých byl k nemovitosti zapsán cenový údaj

Nemovitost je v územním obvodu, kde státní správu katastru nemovitostí ČR vykonává [Katastrální úřad pro Plzeňský kraj](#),  
[Katastrální pracoviště Klatovy](#)

Zobrazené údaje mají informativní charakter. Platnost k 08.04.2020 09:00:00.

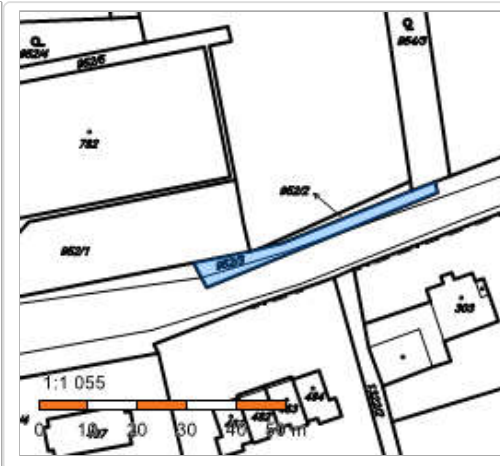
© 2004 - 2020 [Český úřad zeměměřický a katastrální](#), Pod sídlištěm 1800/9, Kobylisy, 18211 Praha 8  
Podání určená katastrálními úřady a pracovišti zasílejte přímo na [jejich e-mail adresu](#).

Verze aplikace: 5.6.1 build 0



## Informace o pozemku

Parcelní číslo:	<a href="#">952/3</a>
Obec:	<a href="#">Kašperské Hory [556432]</a>
Katastrální území:	<a href="#">Kašperské Hory [664391]</a>
Číslo LV:	<a href="#">10001</a>
Výměra [m <sup>2</sup> ]:	149
Typ parcely:	Parcela katastru nemovitostí
Mapový list:	DKM
Určení výměry:	Graficky nebo v digitalizované mapě
Způsob využití:	silnice
Druh pozemku:	ostatní plocha



## Vlastníci, jiní oprávnění

Vlastnické právo

Podíl

Město Kašperské Hory, Náměstí 1, 34192 Kašperské Hory

## Způsob ochrany nemovitosti

Název

ochr.pásma nem.kult.pam., pam.zóny, rezervace, nem.nár.kult.pam  
rozsáhlé chráněné území

## Seznam BPEJ

Parcela nemá evidované BPEJ.

## Omezení vlastnického práva

Nejsou evidována žádná omezení.

## Jiné zápisy

Nejsou evidovány žádné jiné zápisy.

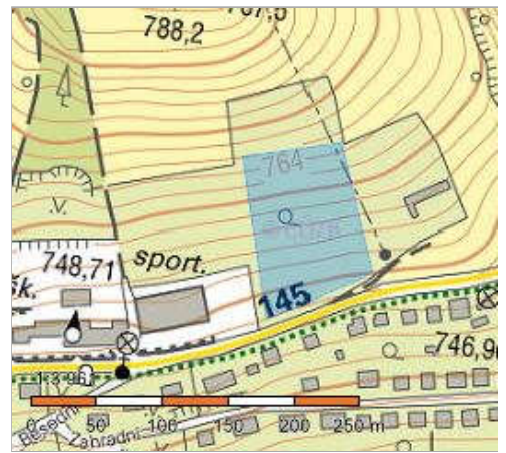
Řízení, v rámci kterých byl k nemovitosti zapsán cenový údaj

Nemovitost je v územním obvodu, kde státní správu katastru nemovitostí ČR vykonává [Katastrální úřad pro Plzeňský kraj](#),  
[Katastrální pracoviště Klatovy](#)

Zobrazené údaje mají informativní charakter. Platnost k 08.04.2020 09:00:00.

## Informace o pozemku

Parcelní číslo:	<a href="#">954/1</a>
Obec:	<a href="#">Kašperské Hory [556432]</a>
Katastrální území:	<a href="#">Kašperské Hory [664391]</a>
Číslo LV:	<a href="#">1353</a>
Výměra [m <sup>2</sup> ]:	9182
Typ parcely:	Parcela katastru nemovitostí
Mapový list:	DKM
Určení výměry:	Ze souřadnic v S-JTSK
Druh pozemku:	ovocný sad



## Vlastníci, jiní oprávnění

Vlastnické právo

Podíl

Mašek Petr, Na pile 339, 34192 Kašperské Hory

## Způsob ochrany nemovitosti

Název

ochr.pásma nem.kult.pam., pam.zóny, rezervace, nem.nár.kult.pam

zemědělský půdní fond

## Seznam BPEJ

BPEJ	Výměra
<a href="#">93624</a>	8811
<a href="#">93746</a>	371

## Omezení vlastnického práva

Typ

Věcné břemeno cesty

Věcné břemeno vedení

## Jiné zápisy

Nejsou evidovány žádné jiné zápisy.

Řízení, v rámci kterých byl k nemovitosti zapsán cenový údaj

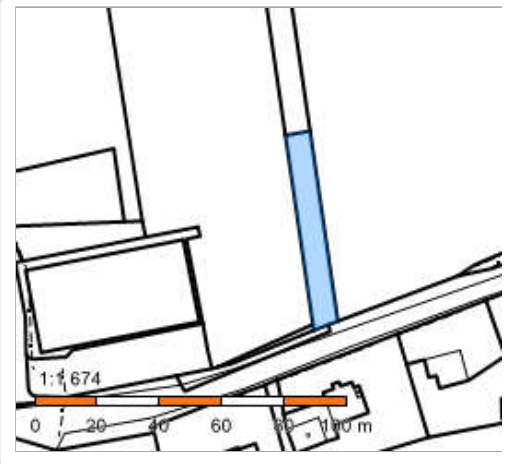
Více informací k cenovým údajům naleznete v k aplikaci.

Nemovitost je v územním obvodu, kde státní správu katastru nemovitostí ČR vykonává [Katastrální úřad pro Plzeňský kraj](#), [Katastrální pracoviště Klatovy](#)

Zobrazené údaje mají informativní charakter. Platnost k 08.04.2020 09:00:00.

## Informace o pozemku

Parcelní číslo:	<a href="#">954/3</a>
Obec:	<a href="#">Kašperské Hory [556432]</a>
Katastrální území:	<a href="#">Kašperské Hory [664391]</a>
Číslo LV:	<a href="#">763</a>
Výměra [m <sup>2</sup> ]:	500
Typ parcely:	Parcela katastru nemovitostí
Mapový list:	DKM
Určení výměry:	Ze souřadnic v S-JTSK
Druh pozemku:	ovocný sad



## Vlastníci, jiní oprávnění

Vlastnické právo

Podíl

Kovařík Rostislav Mgr., Částkova 1828/13, Východní Předměstí, 32600 Plzeň

## Způsob ochrany nemovitosti

Název

ochr.pásmo nem.kult.pam.,pam.zóny,rezervace,nem.nár.kult.pam

zemědělský půdní fond

## Seznam BPEJ

BPEJ Výměra

[93624](#) 500

## Omezení vlastnického práva

Nejsou evidována žádná omezení.

## Jiné zápisy

Typ

Změna výměr obnovou operátu

Řízení, v rámci kterých byl k nemovitosti zapsán cenový údaj

Nemovitost je v územním obvodu, kde státní správu katastru nemovitostí ČR vykonává [Katastrální úřad pro Plzeňský kraj](#),  
[Katastrální pracoviště Klatovy](#)

Zobrazené údaje mají informativní charakter. Platnost k 08.04.2020 09:00:00.

© 2004 - 2020 [Český úřad zeměměřický a katastrální](#), Pod sídlištěm 1800/9, Kobyličky, 18211 Praha 8  
Podání určená katastrálním úřadům a pracovištím zasílejte přímo na [jejich e-mail adresu](#).

Verze aplikace: 5.6.1 build 0

## Informace o pozemku

Parcelní číslo:	<a href="#">964/1</a>
Obec:	<a href="#">Kašperské Hory [556432]</a>
Katastrální území:	<a href="#">Kašperské Hory [664391]</a>
Číslo LV:	<a href="#">10001</a>
Výměra [m <sup>2</sup> ]:	4819
Typ parcely:	Parcela katastru nemovitostí
Mapový list:	DKM
Určení výměry:	Ze souřadnic v S-JTSK
Druh pozemku:	ovocný sad



## Vlastníci, jiní oprávnění

Vlastnické právo

Podíl

Město Kašperské Hory, Náměstí 1, 34192 Kašperské Hory

## Způsob ochrany nemovitosti

Název

ochr.pásma nem.kult.pam.,pam.zóny,rezervace,nem.nár.kult.pam

zemědělský půdní fond

## Seznam BPEJ

BPEJ	Výměra
<a href="#">93746</a>	2121
<a href="#">93624</a>	2698

## Omezení vlastnického práva

Nejsou evidována žádná omezení.

## Jiné zápisy

Typ

Změna výměr obnovou operátu

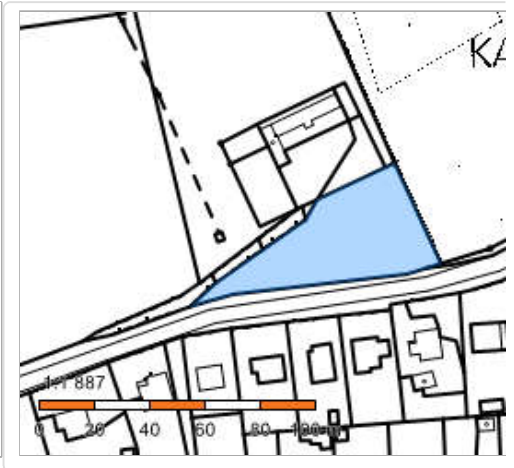
Řízení, v rámci kterých byl k nemovitosti zapsán cenový údaj

Nemovitost je v územním obvodu, kde státní správu katastru nemovitostí ČR vykonává [Katastrální úřad pro Plzeňský kraj](#),  
[Katastrální pracoviště Klatovy](#)

Zobrazené údaje mají informativní charakter. Platnost k 08.04.2020 09:00:00.

## Informace o pozemku

Parcelní číslo:	<a href="#">966</a>
Obec:	<a href="#">Kašperské Hory [556432]</a>
Katastrální území:	<a href="#">Kašperské Hory [664391]</a>
Číslo LV:	<a href="#">10001</a>
Výměra [m <sup>2</sup> ]:	1953
Typ parcely:	Parcela katastru nemovitostí
Mapový list:	DKM
Určení výměry:	Graficky nebo v digitalizované mapě
Druh pozemku:	trvalý travní porost



## Vlastníci, jiní oprávnění

Vlastnické právo

Podíl

Město Kašperské Hory, Náměstí 1, 34192 Kašperské Hory

## Způsob ochrany nemovitosti

Název

ochr.pásma nem.kult.pam., pam.zóny, rezervace, nem.nár.kult.pam

zemědělský půdní fond

## Seznam BPEJ

BPEJ Výměra

[93624](#) 1953

## Omezení vlastnického práva

Nejsou evidována žádná omezení.

## Jiné zápisy

Nejsou evidovány žádné jiné zápisy.

Řízení, v rámci kterých byl k nemovitosti zapsán cenový údaj

Nemovitost je v územním obvodu, kde státní správu katastru nemovitostí ČR vykonává [Katastrální úřad pro Plzeňský kraj, Katastrální pracoviště Klatovy](#).

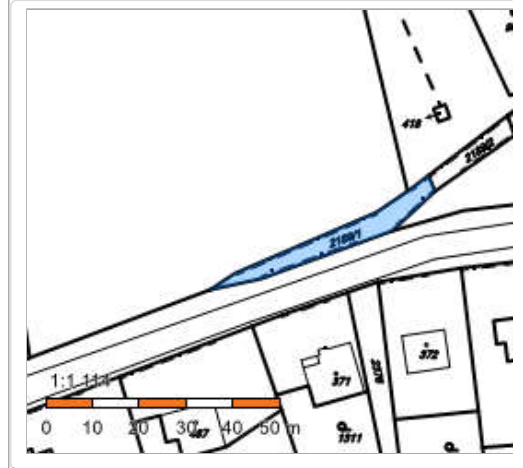
Zobrazené údaje mají informativní charakter. Platnost k 08.04.2020 09:00:00.

© 2004 - 2020 [Český úřad zeměměřický a katastrální](#), Pod sídlištěm 1800/9, Kobylisy, 18211 Praha 8  
Podání určená katastrálními úřady a pracovišti zasílejte přímo na [jejich e-mail adresu](#).

Verze aplikace: 5.6.1 build 0

## Informace o pozemku

Parcelní číslo:	<a href="#">2189/1</a>
Obec:	<a href="#">Kašperské Hory [556432]</a>
Katastrální území:	<a href="#">Kašperské Hory [664391]</a>
Číslo LV:	<a href="#">10001</a>
Výměra [m <sup>2</sup> ]:	193
Typ parcely:	Parcela katastru nemovitostí
Mapový list:	DKM
Určení výměry:	Graficky nebo v digitalizované mapě
Způsob využití:	ostatní komunikace
Druh pozemku:	ostatní plocha



## Vlastníci, jiní oprávnění

Vlastnické právo

Podíl

Město Kašperské Hory, Náměstí 1, 34192 Kašperské Hory

## Způsob ochrany nemovitosti

Název

ochr.pásma nem.kult.pam.,pam.zóny,rezervace,nem.nár.kult.pam  
rozsáhlé chráněné území

## Seznam BPEJ

Parcela nemá evidované BPEJ.

## Omezení vlastnického práva

Nejsou evidována žádná omezení.

## Jiné zápisy

Nejsou evidovány žádné jiné zápisy.

Řízení, v rámci kterých byl k nemovitosti zapsán cenový údaj

Nemovitost je v územním obvodu, kde státní správu katastru nemovitostí ČR vykonává [Katastrální úřad pro Plzeňský kraj, Katastrální pracoviště Klatovy](#).

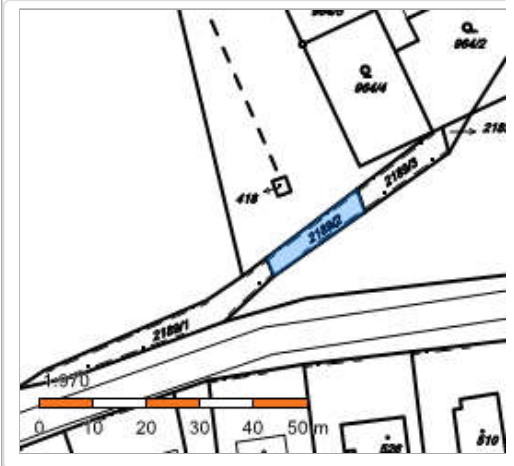
Zobrazené údaje mají informativní charakter. Platnost k 08.04.2020 09:00:00.

© 2004 - 2020 [Český úřad zeměměřický a katastrální](#), Pod sídlištěm 1800/9, Kobyličky, 18211 Praha 8  
Podání určená katastrálním úřadům a pracovištím zasílejte přímo na [jejich e-mail adresu](#).

Verze aplikace: 5.6.1 build 0

## Informace o pozemku

Parcelní číslo:	<a href="#">2189/2</a>
Obec:	<a href="#">Kašperské Hory [556432]</a>
Katastrální území:	<a href="#">Kašperské Hory [664391]</a>
Číslo LV:	<a href="#">10001</a>
Výměra [m <sup>2</sup> ]:	82
Typ parcely:	Parcela katastru nemovitostí
Mapový list:	DKM
Určení výměry:	Graficky nebo v digitalizované mapě
Způsob využití:	ostatní komunikace
Druh pozemku:	ostatní plocha



## Vlastníci, jiní oprávnění

Vlastnické právo

Podíl

Město Kašperské Hory, Náměstí 1, 34192 Kašperské Hory

## Způsob ochrany nemovitosti

Název

ochr.pásma nem.kult.pam.,pam.zóny,rezervace,nem.nár.kult.pam  
rozsáhlé chráněné území

## Seznam BPEJ

Parcela nemá evidované BPEJ.

## Omezení vlastnického práva

Nejsou evidována žádná omezení.

## Jiné zápisy

Nejsou evidovány žádné jiné zápisy.

Řízení, v rámci kterých byl k nemovitosti zapsán cenový údaj

Nemovitost je v územním obvodu, kde státní správu katastru nemovitostí ČR vykonává [Katastrální úřad pro Plzeňský kraj, Katastrální pracoviště Klatovy](#).

Zobrazené údaje mají informativní charakter. Platnost k 08.04.2020 09:00:00.

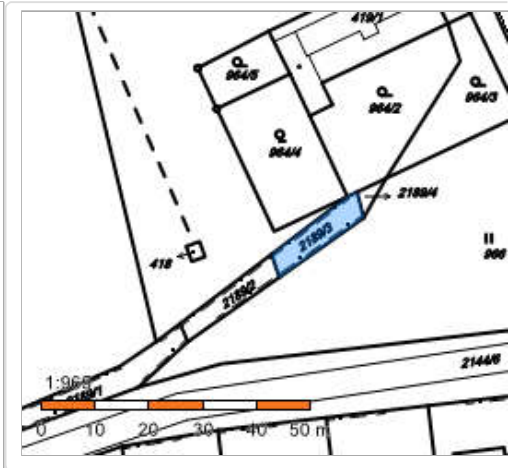
© 2004 - 2020 [Český úřad zeměměřický a katastrální](#), Pod sídlištěm 1800/9, Kobyličky, 18211 Praha 8  
Podání určená katastrálním úřadům a pracovištím zasílejte přímo na [jejich e-mail adresu](#).

Verze aplikace: 5.6.1 build 0



## Informace o pozemku

Parcelní číslo:	<a href="#">2189/3</a>
Obec:	<a href="#">Kašperské Hory [556432]</a>
Katastrální území:	<a href="#">Kašperské Hory [664391]</a>
Číslo LV:	<a href="#">10001</a>
Výměra [m <sup>2</sup> ]:	89
Typ parcely:	Parcela katastru nemovitostí
Mapový list:	DKM
Určení výměry:	Graficky nebo v digitalizované mapě
Způsob využití:	ostatní komunikace
Druh pozemku:	ostatní plocha



## Vlastníci, jiní oprávnění

Vlastnické právo

Podíl

Město Kašperské Hory, Náměstí 1, 34192 Kašperské Hory

## Způsob ochrany nemovitosti

Název

ochr.pásma nem.kult.pam.,pam.zóny,rezervace,nem.nár.kult.pam  
rozsáhlé chráněné území

## Seznam BPEJ

Parcela nemá evidované BPEJ.

## Omezení vlastnického práva

Nejsou evidována žádná omezení.

## Jiné zápisy

Nejsou evidovány žádné jiné zápisy.

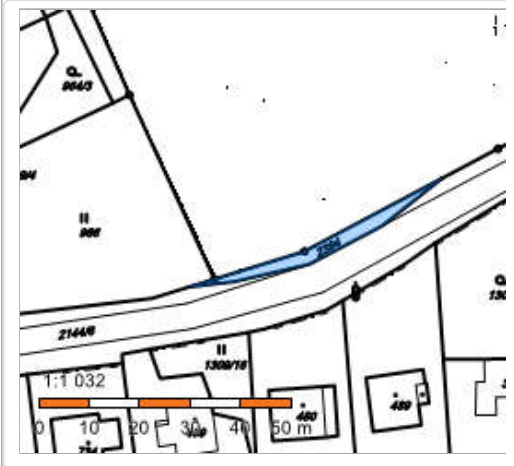
Řízení, v rámci kterých byl k nemovitosti zapsán cenový údaj

Nemovitost je v územním obvodu, kde státní správu katastru nemovitostí ČR vykonává [Katastrální úřad pro Plzeňský kraj, Katastrální pracoviště Klatovy](#).

Zobrazené údaje mají informativní charakter. Platnost k 08.04.2020 09:00:00.

## Informace o pozemku

Parcelní číslo:	<a href="#">2394</a>
Obec:	<a href="#">Kašperské Hory [556432]</a>
Katastrální území:	<a href="#">Kašperské Hory [664391]</a>
Číslo LV:	<a href="#">1383</a>
Výměra [m <sup>2</sup> ]:	104
Typ parcely:	Parcela katastru nemovitostí
Mapový list:	DKM
Určení výměry:	Graficky nebo v digitalizované mapě
Způsob využití:	silnice
Druh pozemku:	ostatní plocha



## Vlastníci, jiní oprávnění

Vlastnické právo	Podíl
Česká republika,	
Právo hospodařit s majetkem státu	Podíl
Státní statek Jeneč, státní podnik v likvidaci, Třanovského 622/11, Řepy, 16300 Praha 6	

## Způsob ochrany nemovitosti

Název
ochr.pásma nem.kult.pam.,pam.zóny,rezervace,nem.nár.kult.pam

## Seznam BPEJ

Parcela nemá evidované BPEJ.

## Omezení vlastnického práva

Nejsou evidována žádná omezení.

## Jiné zápisy

Typ
Změna číslování parcel

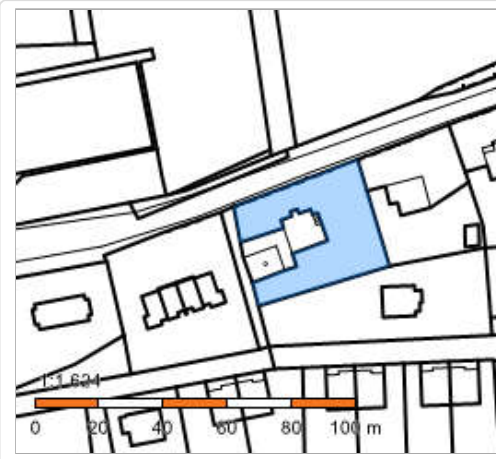
Řízení, v rámci kterých byl k nemovitosti zapsán cenový údaj

Nemovitost je v územním obvodu, kde státní správu katastru nemovitostí ČR vykonává [Katastrální úřad pro Plzeňský kraj](#), [Katastrální pracoviště Klatovy](#)

Zobrazené údaje mají informativní charakter. Platnost k 08.04.2020 09:00:00.

## Informace o pozemku

Parcelní číslo:	<a href="#">1317/1</a>
Obec:	<a href="#">Kašperské Hory [556432]</a>
Katastrální území:	<a href="#">Kašperské Hory [664391]</a>
Číslo LV:	<a href="#">763</a>
Výměra [m <sup>2</sup> ]:	1085
Typ parcely:	Parcela katastru nemovitostí
Mapový list:	DKM
Určení výměry:	Ze souřadnic v S-JTSK
Druh pozemku:	zahrada



## Vlastníci, jiní oprávnění

Vlastnické právo

Podíl

Kovařík Rostislav Mgr., Částkova 1828/13, Východní Předměstí, 32600 Plzeň

## Způsob ochrany nemovitosti

Název

ochr.pásma nem.kult.pam., pam.zóny, rezervace, nem.nár.kult.pam

zemědělský půdní fond

rozsáhlé chráněné území

## Seznam BPEJ

BPEJ	Výměra
<a href="#">93624</a>	79
<a href="#">95011</a>	1006

## Omezení vlastnického práva

Nejsou evidována žádná omezení.

## Jiné zápisy

Typ

Změna výměr obnovou operátu

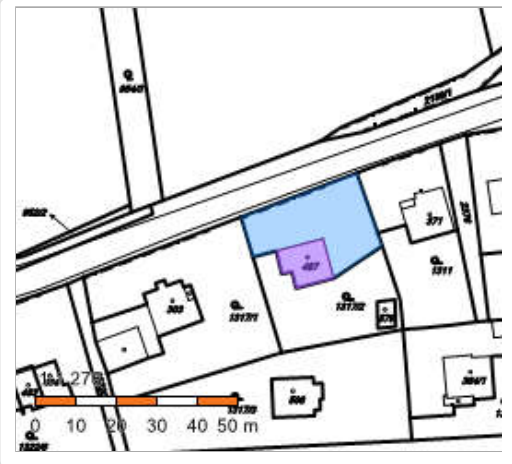
Řízení, v rámci kterých byl k nemovitosti zapsán cenový údaj

Nemovitost je v územním obvodu, kde státní správu katastru nemovitostí ČR vykonává [Katastrální úřad pro Plzeňský kraj](#), [Katastrální pracoviště Klatovy](#)

Zobrazené údaje mají informativní charakter. Platnost k 08.04.2020 09:00:00.

## Informace o pozemku

Parcelní číslo:	<a href="#">st. 487</a>
Obec:	<a href="#">Kašperské Hory [556432]</a>
Katastrální území:	<a href="#">Kašperské Hory [664391]</a>
Číslo LV:	<a href="#">125</a>
Výměra [m <sup>2</sup> ]:	576
Typ parcely:	Parcela katastru nemovitostí
Mapový list:	DKM
Určení výměry:	Ze souřadnic v S-JTSK
Druh pozemku:	zastavěná plocha a nádvoří



## Součástí je stavba

Budova s číslem popisným:	<a href="#">Kašperské Hory [64394]</a> ; č. p. 206; objekt k bydlení
Stavba stojí na pozemku:	p. č. <a href="#">st. 487</a>
Stavební objekt:	<a href="#">č. p. 206</a>
Ulice:	<a href="#">Vimperská</a>
Adresní místa:	<a href="#">Vimperská č. p. 206</a>

## Vlastníci, jiní oprávnění

Vlastnické právo	Podíl
Kokešová Věra, Vimperská 206, 34192 Kašperské Hory	

## Způsob ochrany nemovitosti

Název
ochr.pásma nem.kult.pam.,pam.zóny,rezervace,nem.nár.kult.pam
rozsáhlé chráněné území

## Seznam BPEJ

Parcela nemá evidované BPEJ.

## Omezení vlastnického práva

Nejsou evidována žádná omezení.

## Jiné zápisy

Typ
Změna výměr obnovou operátu

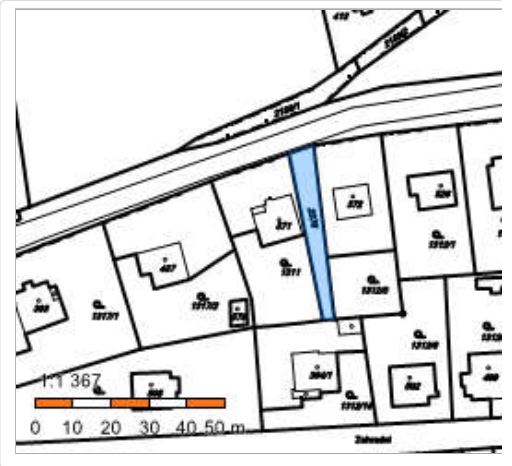
Řízení, v rámci kterých byl k nemovitosti zapsán cenový údaj

Nemovitost je v územním obvodu, kde státní správu katastru nemovitostí ČR vykonává [Katastrální úřad pro Plzeňský kraj, Katastrální pracoviště Klatovy](#)

Zobrazené údaje mají informativní charakter. Platnost k 08.04.2020 09:00:00.

## Informace o pozemku

Parcelní číslo:	<a href="#">2376</a>
Obec:	<a href="#">Kašperské Hory [556432]</a>
Katastrální území:	<a href="#">Kašperské Hory [664391]</a>
Číslo LV:	<a href="#">10001</a>
Výměra [m <sup>2</sup> ]:	221
Typ parcely:	Parcela katastru nemovitostí
Mapový list:	DKM
Určení výměry:	Ze souřadnic v S-JTSK
Způsob využití:	jiná plocha
Druh pozemku:	ostatní plocha



## Vlastníci, jiní oprávnění

Vlastnické právo

Podíl

Město Kašperské Hory, Náměstí 1, 34192 Kašperské Hory

## Způsob ochrany nemovitosti

Název

ochr.pásma nem.kult.pam., pam.zóny, rezervace, nem.nár.kult.pam

## Seznam BPEJ

Parcela nemá evidované BPEJ.

## Omezení vlastnického práva

Typ

Věcné břemeno cesty

## Jiné zápisy

Typ

Změna výměr obnovou operátu

Změna číslování parcel

Řízení, v rámci kterých byl k nemovitosti zapsán cenový údaj

Nemovitost je v územním obvodu, kde státní správu katastru nemovitostí ČR vykonává [Katastrální úřad pro Plzeňský kraj](#), [Katastrální pracoviště Klatovy](#)

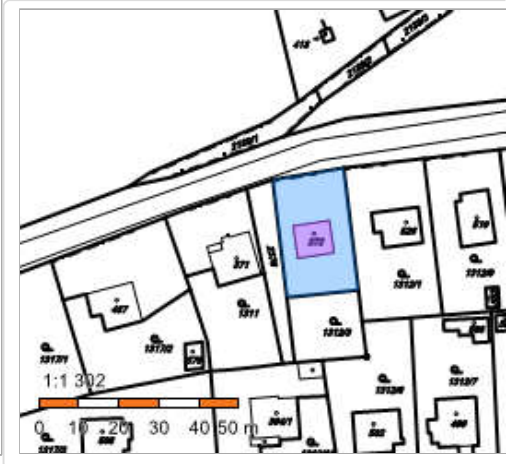
Zobrazené údaje mají informativní charakter. Platnost k 08.04.2020 09:00:00.

© 2004 - 2020 [Český úřad zeměměřický a katastrální](#), Pod sídlištěm 1800/9, Kobylisy, 18211 Praha 8  
Podání určená katastrálním úřadům a pracovištím zasílejte přímo na [jejich e-mail adresu](#).

Verze aplikace: 5.6.1 build 0

## Informace o pozemku

Parcelní číslo:	<a href="#">st. 372</a>
Obec:	<a href="#">Kašperské Hory [556432]</a>
Katastrální území:	<a href="#">Kašperské Hory [664391]</a>
Číslo LV:	<a href="#">143</a>
Výměra [m <sup>2</sup> ]:	540
Typ parcely:	Parcela katastru nemovitostí
Mapový list:	DKM
Určení výměry:	Graficky nebo v digitalizované mapě
Druh pozemku:	zastavěná plocha a nádvoří



## Součástí je stavba

Budova s číslem popisným:	<a href="#">Kašperské Hory [64394]</a> ; č. p. 320; objekt k bydlení
Stavba stojí na pozemku:	p. č. <a href="#">st. 372</a>
Stavební objekt:	<a href="#">č. p. 320</a>
Ulice:	<a href="#">Vimperská</a>
Adresní místa:	<a href="#">Vimperská č. p. 320</a>

## Vlastníci, jiní oprávnění

Vlastnické právo	Podíl
Petergáčová Jiřina, Vimperská 320, 34192 Kašperské Hory	

## Způsob ochrany nemovitosti

Název
ochr.pásma nem.kult.pam.,pam.zóny,rezervace,nem.nár.kult.pam
rozsáhlé chráněné území

## Seznam BPEJ

Parcela nemá evidované BPEJ.

## Omezení vlastnického práva

Typ
Zákaz zcizení
Zástavní právo smluvní

## Jiné zápisy

Typ
Změna výměr obnovou operátu

Řízení, v rámci kterých byl k nemovitosti zapsán cenový údaj

Nemovitost je v územním obvodu, kde státní správu katastru nemovitostí ČR vykonává [Katastrální úřad pro Plzeňský kraj, Katastrální pracoviště Klatovy](#)

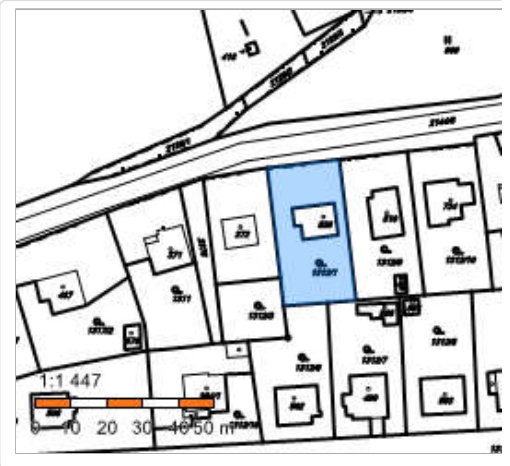
Zobrazené údaje mají informativní charakter. Platnost k 08.04.2020 09:00:00.





## Informace o pozemku

Parcelní číslo:	<a href="#">1312/1</a>
Obec:	<a href="#">Kašperské Hory [556432]</a>
Katastrální území:	<a href="#">Kašperské Hory [664391]</a>
Číslo LV:	<a href="#">1384</a>
Výměra [m <sup>2</sup> ]:	685
Typ parcely:	Parcela katastru nemovitostí
Mapový list:	DKM
Určení výměry:	Ze souřadnic v S-JTSK
Druh pozemku:	zahrada



## Vlastníci, jiní oprávnění

Vlastnické právo

Podíl

SJM Bělonožník Jaroslav a Bělonožníková Jana PhDr., Milánská 417, Horní Měcholupy, 10900 Praha 10

## Způsob ochrany nemovitosti

Název

ochr.pásma nem.kult.pam.,pam.zóny,rezervace,nem.nár.kult.pam

zemědělský půdní fond

rozsáhlé chráněné území

## Seznam BPEJ

BPEJ Výměra

[95011](#) 685

## Omezení vlastnického práva

Nejsou evidována žádná omezení.

## Jiné zápisy

Nejsou evidovány žádné jiné zápisy.

Řízení, v rámci kterých byl k nemovitosti zapsán cenový údaj

Více informací k cenovým údajům naleznete v k aplikaci.

Nemovitost je v územním obvodu, kde státní správu katastru nemovitostí ČR vykonává [Katastrální úřad pro Plzeňský kraj](#), [Katastrální pracoviště Klatovy](#)

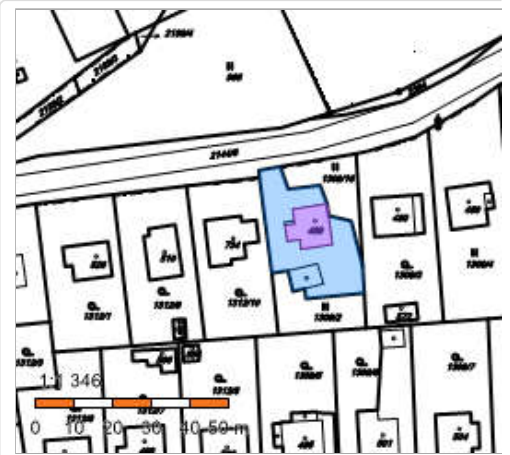
Zobrazené údaje mají informativní charakter. Platnost k 08.04.2020 09:00:00.

© 2004 - 2020 [Český úřad zeměměřický a katastrální](#), Pod sídlištěm 1800/9, Kobyličky, 18211 Praha 8  
Podání určená katastrálním úřadům a pracovištím zasílejte přímo na [jejich e-mail adresu](#).

Verze aplikace: 5.6.1 build 0

## Informace o pozemku

Parcelní číslo:	<a href="#">st. 409</a>
Obec:	<a href="#">Kašperské Hory [556432]</a>
Katastrální území:	<a href="#">Kašperské Hory [664391]</a>
Číslo LV:	<a href="#">167</a>
Výměra [m <sup>2</sup> ]:	589
Typ parcely:	Parcela katastru nemovitostí
Mapový list:	DKM
Určení výměry:	Ze souřadnic v S-JTSK
Druh pozemku:	zastavěná plocha a nádvoří



## Součástí je stavba

Budova s číslem popisným:	<a href="#">Kašperské Hory [64394]</a> ; č. p. 321; objekt k bydlení
Stavba stojí na pozemku:	p. č. <a href="#">st. 409</a>
Stavební objekt:	<a href="#">č. p. 321</a>
Ulice:	<a href="#">Vimperská</a>
Adresní místa:	<a href="#">Vimperská č. p. 321</a>

## Vlastníci, jiní oprávnění

Vlastnické právo	Podíl
Malá Radmila, Geologická 996/11, Hlubočepy, 15200 Praha 5	1/2
Malá Renata, Geologická 996/11, Hlubočepy, 15200 Praha 5	1/2

## Způsob ochrany nemovitosti

Název
ochr.pásma nem.kult.pam.,pam.zóny,rezervace,nem.nár.kult.pam
rozsáhlé chráněné území

## Seznam BPEJ

Parcela nemá evidované BPEJ.

## Omezení vlastnického práva

Nejsou evidována žádná omezení.

## Jiné zápisy

Nejsou evidovány žádné jiné zápisy.

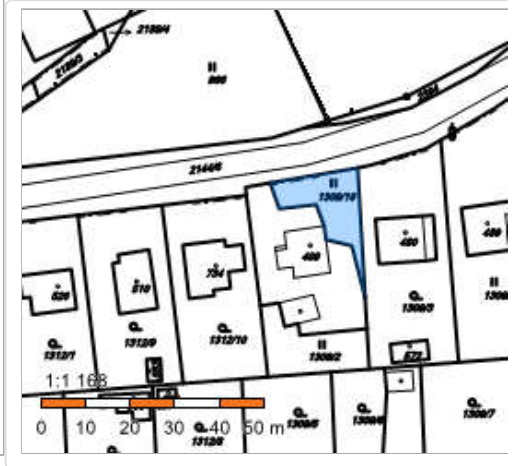
Řízení, v rámci kterých byl k nemovitosti zapsán cenový údaj

Nemovitost je v územním obvodu, kde státní správu katastru nemovitostí ČR vykonává [Katastrální úřad pro Plzeňský kraj, Katastrální pracoviště Klatovy](#)

Zobrazené údaje mají informativní charakter. Platnost k 08.04.2020 09:00:00.

## Informace o pozemku

Parcelní číslo:	<a href="#">1309/16</a>
Obec:	<a href="#">Kašperské Hory [556432]</a>
Katastrální území:	<a href="#">Kašperské Hory [664391]</a>
Číslo LV:	<a href="#">167</a>
Výměra [m <sup>2</sup> ]:	217
Typ parcely:	Parcela katastru nemovitostí
Mapový list:	DKM
Určení výměry:	Ze souřadnic v S-JTSK
Druh pozemku:	trvalý travní porost



## Vlastníci, jiní oprávnění

Vlastnické právo	Podíl
Malá Radmila, Geologická 996/11, Hlubočepy, 15200 Praha 5	1/2
Malá Renata, Geologická 996/11, Hlubočepy, 15200 Praha 5	1/2

## Způsob ochrany nemovitosti

Název
ochr.pásma nem.kult.pam.,pam.zóny,rezervace,nem.nár.kult.pam
zemědělský půdní fond
rozsáhlé chráněné území

## Seznam BPEJ

BPEJ	Výměra
<a href="#">95011</a>	217

## Omezení vlastnického práva

Nejsou evidována žádná omezení.

## Jiné zápisy

Nejsou evidovány žádné jiné zápisy.

Řízení, v rámci kterých byl k nemovitosti zapsán cenový údaj

Nemovitost je v územním obvodu, kde státní správu katastru nemovitostí ČR vykonává [Katastrální úřad pro Plzeňský kraj, Katastrální pracoviště Klatovy](#)

Zobrazené údaje mají informativní charakter. Platnost k 08.04.2020 09:00:00.

© 2004 - 2020 [Český úřad zeměměřický a katastrální](#), [Pod sídlištěm 1800/9, Kobylisy, 18211 Praha 8](#)  
 Podání určená katastrálním úřadům a pracovištím zasílejte přímo na [jejich e-mail adresu](#).

Verze aplikace: 5.6.1 build 0

## Informace o pozemku

Parcelní číslo:	<a href="#">1309/3</a>
Obec:	<a href="#">Kašperské Hory [556432]</a>
Katastrální území:	<a href="#">Kašperské Hory [664391]</a>
Číslo LV:	<a href="#">141</a>
Výměra [m <sup>2</sup> ]:	751
Typ parcely:	Parcela katastru nemovitostí
Mapový list:	DKM
Určení výměry:	Ze souřadnic v S-JTSK
Druh pozemku:	zahrada



## Vlastníci, jiní oprávnění

Vlastnické právo

Podíl

Janošíková Andrea, Vimperská 325, 34192 Kašperské Hory

## Způsob ochrany nemovitosti

Název

ochr.pásma nem.kult.pam.,pam.zóny,rezervace,nem.nár.kult.pam

zemědělský půdní fond

rozsáhlé chráněné území

## Seznam BPEJ

BPEJ Výměra

[95011](#) 751

## Omezení vlastnického práva

Nejsou evidována žádná omezení.

## Jiné zápisy

Typ

Změna výměr obnovou operátu

Řízení, v rámci kterých byl k nemovitosti zapsán cenový údaj

Nemovitost je v územním obvodu, kde státní správu katastru nemovitostí ČR vykonává [Katastrální úřad pro Plzeňský kraj, Katastrální pracoviště Klatovy](#)

Zobrazené údaje mají informativní charakter. Platnost k 08.04.2020 09:00:00.

## Informace o pozemku

Parcelní číslo:	<a href="#">1309/4</a>
Obec:	<a href="#">Kašperské Hory [556432]</a>
Katastrální území:	<a href="#">Kašperské Hory [664391]</a>
Číslo LV:	<a href="#">140</a>
Výměra [m <sup>2</sup> ]:	909
Typ parcely:	Parcela katastru nemovitostí
Mapový list:	DKM
Určení výměry:	Ze souřadnic v S-JTSK
Druh pozemku:	trvalý travní porost



## Vlastníci, jiní oprávnění

Vlastnické právo	Podíl
Pešek Evžen, Vimperská 335, 34192 Kašperské Hory	1/2
Pešková Jaroslava, Vimperská 335, 34192 Kašperské Hory	1/2

## Způsob ochrany nemovitosti

Název
ochr.pásma nem.kult.pam., pam.zóny, rezervace, nem.nár.kult.pam
zemědělský půdní fond
rozsáhlé chráněné území

## Seznam BPEJ

BPEJ	Výměra
<a href="#">93624</a>	5
<a href="#">95011</a>	904

## Omezení vlastnického práva

Nejsou evidována žádná omezení.

## Jiné zápisy

Typ
Změna výměr obnovou operátu

Řízení, v rámci kterých byl k nemovitosti zapsán cenový údaj

Nemovitost je v územním obvodu, kde státní správu katastru nemovitostí ČR vykonává [Katastrální úřad pro Plzeňský kraj, Katastrální pracoviště Klatovy](#)

Zobrazené údaje mají informativní charakter. Platnost k 08.04.2020 09:00:00.

## Informace o pozemku

Parcelní číslo:	<a href="#">1306/8</a>
Obec:	<a href="#">Kašperské Hory [556432]</a>
Katastrální území:	<a href="#">Kašperské Hory [664391]</a>
Číslo LV:	<a href="#">1264</a>
Výměra [m <sup>2</sup> ]:	744
Typ parcely:	Parcela katastru nemovitostí
Mapový list:	DKM
Určení výměry:	Ze souřadnic v S-JTSK
Druh pozemku:	zahrada



## Vlastníci, jiní oprávnění

Vlastnické právo	Podíl
Moltaš David, Nebřehovická 247, Přední Ptákovice, 38601 Strakonice	1/2
Moltaš Josef MUDr., Vodárenská 321, Dražejov, 38601 Strakonice	1/2

## Způsob ochrany nemovitosti

Název
ochr.pásma nem.kult.pam., pam.zóny, rezervace, nem.nár.kult.pam
zemědělský půdní fond
rozsáhlé chráněné území

## Seznam BPEJ

BPEJ	Výměra
<a href="#">93624</a>	57
<a href="#">95011</a>	687

## Omezení vlastnického práva

Nejsou evidována žádná omezení.

## Jiné zápisy

Nejsou evidovány žádné jiné zápisy.

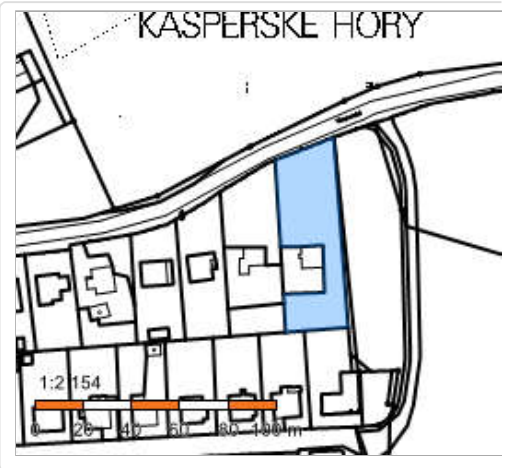
Řízení, v rámci kterých byl k nemovitosti zapsán cenový údaj

Nemovitost je v územním obvodu, kde státní správu katastru nemovitostí ČR vykonává [Katastrální úřad pro Plzeňský kraj, Katastrální pracoviště Klatovy](#).

Zobrazené údaje mají informativní charakter. Platnost k 08.04.2020 09:00:00.

## Informace o pozemku

Parcelní číslo:	<a href="#">1306/6</a>
Obec:	<a href="#">Kašperské Hory [556432]</a>
Katastrální území:	<a href="#">Kašperské Hory [664391]</a>
Číslo LV:	<a href="#">406</a>
Výměra [m <sup>2</sup> ]:	1564
Typ parcely:	Parcela katastru nemovitostí
Mapový list:	DKM
Určení výměry:	Ze souřadnic v S-JTSK
Druh pozemku:	zahrada



## Vlastníci, jiní oprávnění

Vlastnické právo

Podíl

Wohlmannová Božena, Vimperská 329, 34192 Kašperské Hory

## Způsob ochrany nemovitosti

Název

ochr.pásma nem.kult.pam., pam.zóny, rezervace, nem.nár.kult.pam

zemědělský půdní fond

rozsáhlé chráněné území

## Seznam BPEJ

BPEJ	Výměra
<a href="#">95011</a>	1500
<a href="#">93624</a>	64

## Omezení vlastnického práva

Typ

Věcné břemeno vedení

## Jiné zápisy

Typ

Změna výměr obnovou operátu

Řízení, v rámci kterých byl k nemovitosti zapsán cenový údaj

Nemovitost je v územním obvodu, kde státní správu katastru nemovitostí ČR vykonává [Katastrální úřad pro Plzeňský kraj](#), [Katastrální pracoviště Klatovy](#)

Zobrazené údaje mají informativní charakter. Platnost k 08.04.2020 09:00:00.



## Informace o pozemku

Parcelní číslo:	<a href="#">1307/9</a>
Obec:	<a href="#">Kašperské Hory [556432]</a>
Katastrální území:	<a href="#">Kašperské Hory [664391]</a>
Číslo LV:	<a href="#">1264</a>
Výměra [m <sup>2</sup> ]:	2192
Typ parcely:	Parcela katastru nemovitostí
Mapový list:	DKM
Určení výměry:	Ze souřadnic v S-JTSK
Způsob využití:	neplodná půda
Druh pozemku:	ostatní plocha



## Vlastníci, jiní oprávnění

Vlastnické právo	Podíl
Moltaš David, Nebřehovická 247, Přední Ptákovice, 38601 Strakonice	1/2
Moltaš Josef MUDr., Vodárenská 321, Dražejov, 38601 Strakonice	1/2

## Způsob ochrany nemovitosti

Název
ochr.pásma nem.kult.pam., pam.zóny, rezervace, nem.nár.kult.pam

## Seznam BPEJ

Parcela nemá evidované BPEJ.

## Omezení vlastnického práva

Typ
Věcné břemeno užívání
Věcné břemeno vedení

## Jiné zápisy

Nejsou evidovány žádné jiné zápisy.

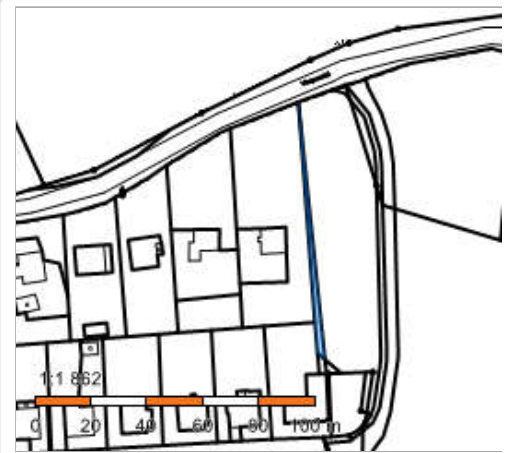
Řízení, v rámci kterých byl k nemovitosti zapsán cenový údaj

Nemovitost je v územním obvodu, kde státní správu katastru nemovitostí ČR vykonává [Katastrální úřad pro Plzeňský kraj, Katastrální pracoviště Klatovy](#).

Zobrazené údaje mají informativní charakter. Platnost k 08.04.2020 09:00:00.

## Informace o pozemku

Parcelní číslo:	<a href="#">1307/13</a>
Obec:	<a href="#">Kašperské Hory [556432]</a>
Katastrální území:	<a href="#">Kašperské Hory [664391]</a>
Číslo LV:	<a href="#">1264</a>
Výměra [m <sup>2</sup> ]:	114
Typ parcely:	Parcela katastru nemovitostí
Mapový list:	DKM
Určení výměry:	Ze souřadnic v S-JTSK
Druh pozemku:	trvalý travní porost



## Vlastníci, jiní oprávnění

Vlastnické právo	Podíl
Moltaš David, Nebřehovická 247, Přední Ptákovice, 38601 Strakonice	1/2
Moltaš Josef MUDr., Vodárenská 321, Dražejov, 38601 Strakonice	1/2

## Způsob ochrany nemovitosti

Název
ochr.pásma nem.kult.pam., pam.zóny, rezervace, nem.nár.kult.pam
zemědělský půdní fond

## Seznam BPEJ

BPEJ	Výměra
<a href="#">95011</a>	114

## Omezení vlastnického práva

Typ
Věcné břemeno užívání
Věcné břemeno vedení

## Jiné zápisy

Nejsou evidovány žádné jiné zápisy.

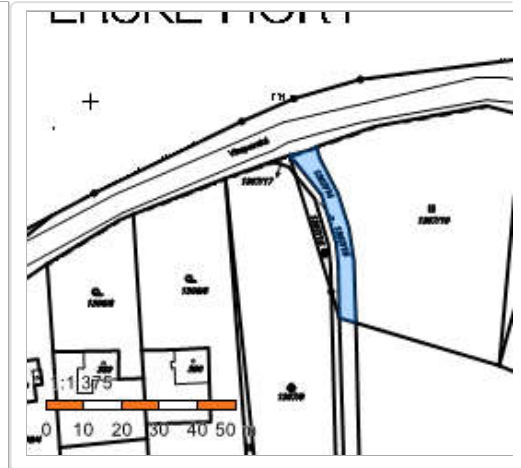
Řízení, v rámci kterých byl k nemovitosti zapsán cenový údaj

Nemovitost je v územním obvodu, kde státní správu katastru nemovitostí ČR vykonává [Katastrální úřad pro Plzeňský kraj, Katastrální pracoviště Klatovy](#).

Zobrazené údaje mají informativní charakter. Platnost k 08.04.2020 09:00:00.

## Informace o pozemku

Parcelní číslo:	<a href="#">1307/14</a>
Obec:	<a href="#">Kašperské Hory [556432]</a>
Katastrální území:	<a href="#">Kašperské Hory [664391]</a>
Číslo LV:	<a href="#">10001</a>
Výměra [m <sup>2</sup> ]:	211
Typ parcely:	Parcela katastru nemovitostí
Mapový list:	DKM
Určení výměry:	Ze souřadnic v S-JTSK
Způsob využití:	ostatní komunikace
Druh pozemku:	ostatní plocha



## Vlastníci, jiní oprávnění

Vlastnické právo

Podíl

Město Kašperské Hory, Náměstí 1, 34192 Kašperské Hory

## Způsob ochrany nemovitosti

Název

ochr.pásma nem.kult.pam., pam.zóny, rezervace, nem.nár.kult.pam

## Seznam BPEJ

Parcela nemá evidované BPEJ.

## Omezení vlastnického práva

Nejsou evidována žádná omezení.

## Jiné zápisy

Typ

Zahájeny pozemkové úpravy

Změna výměr obnovou operátu

Řízení, v rámci kterých byl k nemovitosti zapsán cenový údaj

Nemovitost je v územním obvodu, kde státní správu katastru nemovitostí ČR vykonává [Katastrální úřad pro Plzeňský kraj](#), [Katastrální pracoviště Klatovy](#).

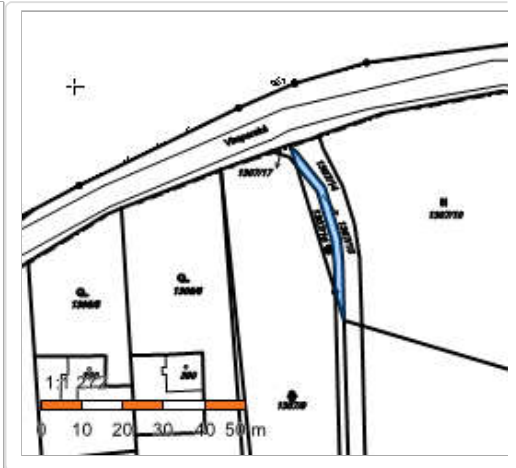
Zobrazené údaje mají informativní charakter. Platnost k 08.04.2020 09:00:00.

© 2004 - 2020 [Český úřad zeměměřický a katastrální](#), Pod sídlištěm 1800/9, Kobylisy, 18211 Praha 8  
Podání určená katastrálním úřadům a pracovištím zasílejte přímo na [jejich e-mail adresu](#).

Verze aplikace: 5.6.1 build 0

## Informace o pozemku

Parcelní číslo:	<a href="#">1307/15</a>
Obec:	<a href="#">Kašperské Hory [556432]</a>
Katastrální území:	<a href="#">Kašperské Hory [664391]</a>
Číslo LV:	<a href="#">10001</a>
Výměra [m <sup>2</sup> ]:	82
Typ parcely:	Parcela katastru nemovitostí
Mapový list:	DKM
Určení výměry:	Ze souřadnic v S-JTSK
Způsob využití:	ostatní komunikace
Druh pozemku:	ostatní plocha



## Vlastníci, jiní oprávnění

Vlastnické právo

Podíl

Město Kašperské Hory, Náměstí 1, 34192 Kašperské Hory

## Způsob ochrany nemovitosti

Název

ochr.pásma nem.kult.pam., pam.zóny, rezervace, nem.nár.kult.pam

## Seznam BPEJ

Parcela nemá evidované BPEJ.

## Omezení vlastnického práva

Nejsou evidována žádná omezení.

## Jiné zápisy

Typ

Zahájeny pozemkové úpravy

Změna výměr obnovou operátu

Řízení, v rámci kterých byl k nemovitosti zapsán cenový údaj

Nemovitost je v územním obvodu, kde státní správu katastru nemovitostí ČR vykonává [Katastrální úřad pro Plzeňský kraj](#), [Katastrální pracoviště Klatovy](#)

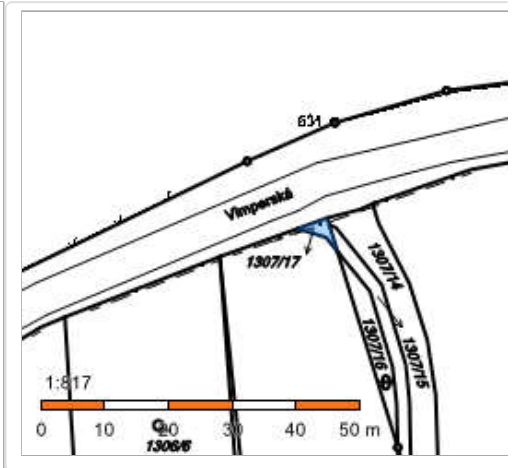
Zobrazené údaje mají informativní charakter. Platnost k 08.04.2020 09:00:00.

© 2004 - 2020 [Český úřad zeměměřický a katastrální](#), Pod sídlištěm 1800/9, Kobylisy, 18211 Praha 8  
Podání určená katastrálním úřadům a pracovištím zasílejte přímo na [jejich e-mail adresu](#).

Verze aplikace: 5.6.1 build 0

## Informace o pozemku

Parcelní číslo:	<a href="#">1307/17</a>
Obec:	<a href="#">Kašperské Hory [556432]</a>
Katastrální území:	<a href="#">Kašperské Hory [664391]</a>
Číslo LV:	<a href="#">10001</a>
Výměra [m <sup>2</sup> ]:	10
Typ parcely:	Parcela katastru nemovitostí
Mapový list:	DKM
Určení výměry:	Ze souřadnic v S-JTSK
Způsob využití:	ostatní komunikace
Druh pozemku:	ostatní plocha



## Vlastníci, jiní oprávnění

Vlastnické právo

Podíl

Město Kašperské Hory, Náměstí 1, 34192 Kašperské Hory

## Způsob ochrany nemovitosti

Název

ochr.pásma nem.kult.pam.,pam.zóny,rezervace,nem.nár.kult.pam

## Seznam BPEJ

Parcela nemá evidované BPEJ.

## Omezení vlastnického práva

Nejsou evidována žádná omezení.

## Jiné zápisy

Typ

Zahájeny pozemkové úpravy

Řízení, v rámci kterých byl k nemovitosti zapsán cenový údaj

Nemovitost je v územním obvodu, kde státní správu katastru nemovitostí ČR vykonává [Katastrální úřad pro Plzeňský kraj](#), [Katastrální pracoviště Klatovy](#)

Zobrazené údaje mají informativní charakter. Platnost k 08.04.2020 09:00:00.

© 2004 - 2020 [Český úřad zeměměřický a katastrální](#), Pod sídlištěm 1800/9, Kobyličky, 18211 Praha 8  
Podání určená katastrálním úřadům a pracovištím zasílejte přímo na [jejich e-mail adresu](#).

Verze aplikace: 5.6.1 build 0

## Informace o pozemku

Parcelní číslo:	<a href="#">1307/10</a>
Obec:	<a href="#">Kašperské Hory [556432]</a>
Katastrální území:	<a href="#">Kašperské Hory [664391]</a>
Číslo LV:	<a href="#">1305</a>
Výměra [m <sup>2</sup> ]:	2612
Typ parcely:	Parcela katastru nemovitostí
Mapový list:	DKM
Určení výměry:	Ze souřadnic v S-JTSK
Druh pozemku:	trvalý travní porost



## Vlastníci, jiní oprávnění

Vlastnické právo

Podíl

SJM Dražek Jakub a Dražková Jana, Vimperská 198, 34192 Kašperské Hory

## Způsob ochrany nemovitosti

Název

ochr.pásma nem.kult.pam.,pam.zóny,rezervace,nem.nár.kult.pam

zemědělský půdní fond

## Seznam BPEJ

BPEJ	Výměra
<a href="#">93624</a>	55
<a href="#">95011</a>	2557

## Omezení vlastnického práva

Nejsou evidována žádná omezení.

## Jiné zápisy

Nejsou evidovány žádné jiné zápisy.

Řízení, v rámci kterých byl k nemovitosti zapsán cenový údaj

Více informací k cenovým údajům naleznete v k aplikaci.

Nemovitost je v územním obvodu, kde státní správu katastru nemovitostí ČR vykonává [Katastrální úřad pro Plzeňský kraj](#), [Katastrální pracoviště Klatovy](#)

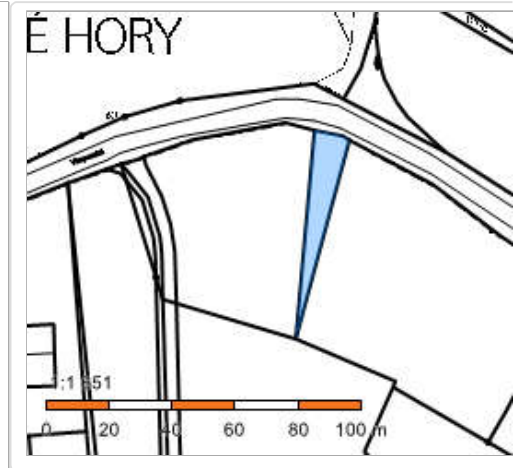
Zobrazené údaje mají informativní charakter. Platnost k 08.04.2020 09:00:00.

© 2004 - 2020 [Český úřad zeměměřický a katastrální](#), Pod sídlištěm 1800/9, Kobylisy, 18211 Praha 8  
Podání určená katastrálním úřadům a pracovištím zasílejte přímo na [jejich e-mail adresu](#).

Verze aplikace: 5.6.1 build 0

## Informace o pozemku

Parcelní číslo:	<a href="#">1306/12</a>
Obec:	<a href="#">Kašperské Hory [556432]</a>
Katastrální území:	<a href="#">Kašperské Hory [664391]</a>
Číslo LV:	<a href="#">1305</a>
Výměra [m <sup>2</sup> ]:	376
Typ parcely:	Parcela katastru nemovitostí
Mapový list:	DKM
Určení výměry:	Ze souřadnic v S-JTSK
Způsob využití:	neplodná půda
Druh pozemku:	ostatní plocha



## Vlastníci, jiní oprávnění

### Vlastnické právo

Podíl

SJM Dražek Jakub a Dražková Jana, Vimperská 198, 34192 Kašperské Hory

## Způsob ochrany nemovitosti

### Název

ochr.pásma nem.kult.pam., pam.zóny, rezervace, nem.nár.kult.pam

## Seznam BPEJ

Parcela nemá evidované BPEJ.

## Omezení vlastnického práva

Nejsou evidována žádná omezení.

## Jiné zápisy

Nejsou evidovány žádné jiné zápisy.

### Řízení, v rámci kterých byl k nemovitosti zapsán cenový údaj

Více informací k cenovým údajům naleznete v k aplikaci.

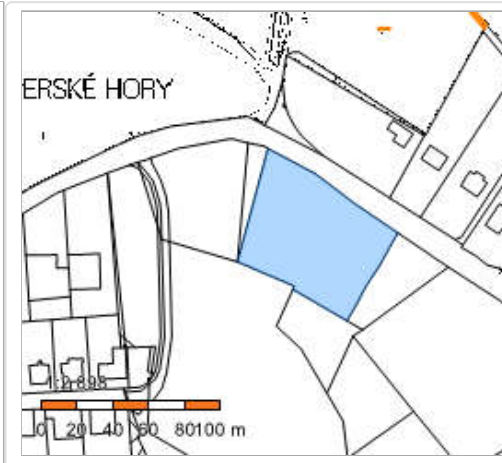
Nemovitost je v územním obvodu, kde státní správu katastru nemovitostí ČR vykonává [Katastrální úřad pro Plzeňský kraj](#), [Katastrální pracoviště Klatovy](#)

Zobrazené údaje mají informativní charakter. Platnost k 08.04.2020 09:00:00.



## Informace o pozemku

Parcelní číslo:	<a href="#">1306/4</a>
Obec:	<a href="#">Kašperské Hory [556432]</a>
Katastrální území:	<a href="#">Kašperské Hory [664391]</a>
Číslo LV:	<a href="#">10001</a>
Výměra [m <sup>2</sup> ]:	4615
Typ parcely:	Parcela katastru nemovitostí
Mapový list:	DKM
Určení výměry:	Ze souřadnic v S-JTSK
Způsob využití:	neplodná půda
Druh pozemku:	ostatní plocha



## Vlastníci, jiní oprávnění

Vlastnické právo

Podíl

Město Kašperské Hory, Náměstí 1, 34192 Kašperské Hory

## Způsob ochrany nemovitosti

Název

ochr.pásma nem.kult.pam., pam.zóny, rezervace, nem.nár.kult.pam

## Seznam BPEJ

Parcela nemá evidované BPEJ.

## Omezení vlastnického práva

Nejsou evidována žádná omezení.

## Jiné zápisy

Nejsou evidovány žádné jiné zápisy.

Řízení, v rámci kterých byl k nemovitosti zapsán cenový údaj

Nemovitost je v územním obvodu, kde státní správu katastru nemovitostí ČR vykonává [Katastrální úřad pro Plzeňský kraj](#),  
[Katastrální pracoviště Klatovy](#)

Zobrazené údaje mají informativní charakter. Platnost k 08.04.2020 09:00:00.

© 2004 - 2020 [Český úřad zeměměřický a katastrální](#), Pod sídlištěm 1800/9, Kobylisy, 18211 Praha 8  
Podání určená katastrálním úřadům a pracovištím zasílejte přímo na [jejich e-mail adresu](#).

Verze aplikace: 5.6.1 build 0

## Informace o pozemku

Parcelní číslo:	<a href="#">1296/2</a>
Obec:	<a href="#">Kašperské Hory [556432]</a>
Katastrální území:	<a href="#">Kašperské Hory [664391]</a>
Číslo LV:	<a href="#">10001</a>
Výměra [m <sup>2</sup> ]:	626
Typ parcely:	Parcela katastru nemovitostí
Mapový list:	DKM
Určení výměry:	Ze souřadnic v S-JTSK
Způsob využití:	ostatní komunikace
Druh pozemku:	ostatní plocha



## Vlastníci, jiní oprávnění

### Vlastnické právo

Podíl

Město Kašperské Hory, Náměstí 1, 34192 Kašperské Hory

## Způsob ochrany nemovitosti

### Název

ochr.pásma nem.kult.pam.,pam.zóny,rezervace,nem.nár.kult.pam  
rozsáhlé chráněné území

## Seznam BPEJ

Parcela nemá evidované BPEJ.

## Omezení vlastnického práva

### Typ

Věčné břemeno zřizování a provozování vedení

## Jiné zápisy

Nejsou evidovány žádné jiné zápisy.

Řízení, v rámci kterých byl k nemovitosti zapsán cenový údaj

Nemovitost je v územním obvodu, kde státní správu katastru nemovitostí ČR vykonává [Katastrální úřad pro Plzeňský kraj](#),  
[Katastrální pracoviště Klatovy](#)

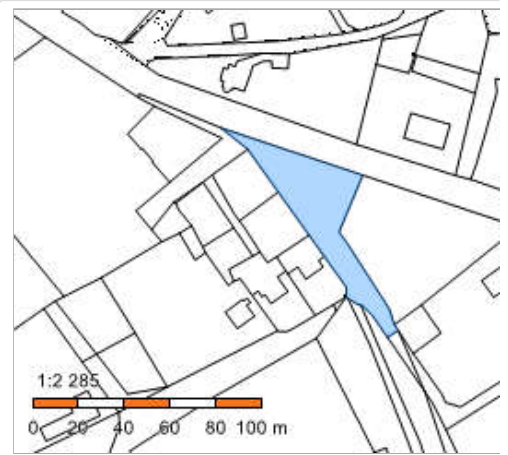
Zobrazené údaje mají informativní charakter. Platnost k 08.04.2020 09:00:00.

© 2004 - 2020 [Český úřad zeměměřický a katastrální](#), Pod sídlištěm 1800/9, Kobylisy, 18211 Praha 8  
Podání určená katastrálním úřadům a pracovištím zasílejte přímo na [jejich e-mail adresu](#).

Verze aplikace: 5.6.1 build 0

## Informace o pozemku

Parcelní číslo:	<a href="#">1282/4</a>
Obec:	<a href="#">Kašperské Hory [556432]</a>
Katastrální území:	<a href="#">Kašperské Hory [664391]</a>
Číslo LV:	<a href="#">10001</a>
Výměra [m <sup>2</sup> ]:	1648
Typ parcely:	Parcela katastru nemovitostí
Mapový list:	DKM
Určení výměry:	Graficky nebo v digitalizované mapě
Druh pozemku:	trvalý travní porost



## Vlastníci, jiní oprávnění

Vlastnické právo

Podíl

Město Kašperské Hory, Náměstí 1, 34192 Kašperské Hory

## Způsob ochrany nemovitosti

Název

ochr.pásma nem.kult.pam.,pam.zóny,rezervace,nem.nár.kult.pam

zemědělský půdní fond

rozsáhlé chráněné území

## Seznam BPEJ

BPEJ	Výměra
<a href="#">96901</a>	1648

## Omezení vlastnického práva

Typ

Věcné břemeno chůze a jízdy

Věcné břemeno oprav a údržby

Věcné břemeno zřizování a provozování vedení

## Jiné zápisy

Typ

Změna výměr obnovou operátu

Řízení, v rámci kterých byl k nemovitosti zapsán cenový údaj

Nemovitost je v územním obvodu, kde státní správu katastru nemovitostí ČR vykonává [Katastrální úřad pro Plzeňský kraj, Katastrální pracoviště Klatovy](#)

Zobrazené údaje mají informativní charakter. Platnost k 08.04.2020 09:00:00.

© 2004 - 2020 [Český úřad zeměměřický a katastrální](#), Pod sídlištěm 1800/9, Kobylisy, 18211 Praha 8  
Podání určená katastrálními úřady a pracovišti zasílejte přímo na [jejich e-mail adresu](#).

Verze aplikace: 5.6.1 build 0

## Informace o pozemku

Parcelní číslo:	<a href="#">1292/1</a>
Obec:	<a href="#">Kašperské Hory [556432]</a>
Katastrální území:	<a href="#">Kašperské Hory [664391]</a>
Číslo LV:	<a href="#">10001</a>
Výměra [m <sup>2</sup> ]:	2580
Typ parcely:	Parcela katastru nemovitostí
Mapový list:	DKM
Určení výměry:	Graficky nebo v digitalizované mapě
Způsob využití:	manipulační plocha
Druh pozemku:	ostatní plocha



## Vlastníci, jiní oprávnění

### Vlastnické právo

Podíl

Město Kašperské Hory, Náměstí 1, 34192 Kašperské Hory

## Způsob ochrany nemovitosti

### Název

ochr.pásma nem.kult.pam.,pam.zóny,rezervace,nem.nár.kult.pam  
rozsáhlé chráněné území

## Seznam BPEJ

Parcela nemá evidované BPEJ.

## Omezení vlastnického práva

Nejsou evidována žádná omezení.

## Jiné zápisy

Nejsou evidovány žádné jiné zápisy.

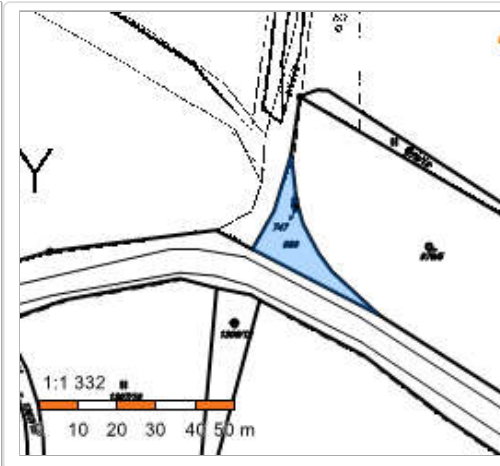
Řízení, v rámci kterých byl k nemovitosti zapsán cenový údaj

Nemovitost je v územním obvodu, kde státní správu katastru nemovitostí ČR vykonává [Katastrální úřad pro Plzeňský kraj](#),  
[Katastrální pracoviště Klatovy](#)

Zobrazené údaje mají informativní charakter. Platnost k 08.04.2020 09:00:00.

## Informace o pozemku

Parcelní číslo:	<a href="#">980</a>
Obec:	<a href="#">Kašperské Hory [556432]</a>
Katastrální území:	<a href="#">Kašperské Hory [664391]</a>
Číslo LV:	<a href="#">10001</a>
Výměra [m <sup>2</sup> ]:	273
Typ parcely:	Parcela katastru nemovitostí
Mapový list:	DKM
Určení výměry:	Ze souřadnic v S-JTSK
Způsob využití:	ostatní komunikace
Druh pozemku:	ostatní plocha



## Vlastníci, jiní oprávnění

Vlastnické právo

Podíl

Město Kašperské Hory, Náměstí 1, 34192 Kašperské Hory

## Způsob ochrany nemovitosti

Název

ochr.pásma nem.kult.pam., pam.zóny, rezervace, nem.nár.kult.pam

## Seznam BPEJ

Parcela nemá evidované BPEJ.

## Omezení vlastnického práva

Nejsou evidována žádná omezení.

## Jiné zápisy

Nejsou evidovány žádné jiné zápisy.

Řízení, v rámci kterých byl k nemovitosti zapsán cenový údaj

Nemovitost je v územním obvodu, kde státní správu katastru nemovitostí ČR vykonává [Katastrální úřad pro Plzeňský kraj](#),  
[Katastrální pracoviště Klatovy](#)

Zobrazené údaje mají informativní charakter. Platnost k 08.04.2020 09:00:00.

© 2004 - 2020 [Český úřad zeměměřický a katastrální](#), Pod sídlištěm 1800/9, Kobylisy, 18211 Praha 8  
Podání určená katastrálním úřadům a pracovištím zasílejte přímo na [jejich e-mail adresu](#).

Verze aplikace: 5.6.1 build 0

**VÝPIS Z KATASTRU NEMOVITOSTÍ**

prokazující stav evidovaný k datu 28.08.2020 09:35:02

Vyhotoveno bezúplatně dálkovým přístupem pro účel: Správa majetku, č.j.: 59/2020 pro Město Kašperské Hory

Okres: CZ0322 Klatovy

Obec: 556432 Kašperské Hory

Kat.území: 664391 Kašperské Hory

List vlastnictví: 10001

V kat. území jsou pozemky vedeny ve dvou číselných řadách (St. = stavební parcela)

A Vlastník, jiný oprávněný	Identifikátor	Podíl
Vlastnické právo		
Město Kašperské Hory, Náměstí 1, 34192 Kašperské Hory	00255645	

**ČÁSTEČNÝ VÝPIS****B Nemovitosti**

Pozemky

Parcela	Výměra[m2]	Druh pozemku	Způsob využití	Způsob ochrany
980	273	ostatní plocha	ostatní komunikace	ochr.pásma nem.kult.pam., pam.zó ny, rezervace, nem.nár .kult.pam

Pozemky ve zjednodušené evidenci - parcely původ Pozemkový katastr (PK)

Parcela	Díl	Typ	Výměra[m2]	Původní kat. území
980			127	

**B1 Věcná práva sloužící ve prospěch nemovitostí v části B - Bez zápisu****C Věcná práva zatěžující nemovitosti v části B včetně souvisejících údajů - Bez zápisu****D Poznámky a další obdobné údaje**

Typ vztahu

**o Zahájeny pozemkové úpravy**

Povinnost k

Parcela: PK 980

Listina Oznámení Státního pozemkového úřadu o zahájení pozemkových úprav : KPÚ pro Plzeňský kraj, Pobočka Klatovy : SPU-040693/2020 ze dne 04.02.2020. Právní účinky zápisu k okamžiku 06.02.2020 09:56:07. Zápis proveden dne 11.02.2020.  
Z-774/2020-404

**Plomby a upozornění - Bez zápisu****E Nabývací tituly a jiné podklady zápisu**

Listina

**o Vznik práva ze zákona zákon č. 172/1991 ze dne 28.7.1992.**

POLVZ:1/1993

Z-35900001/1993-431

Pro: Město Kašperské Hory, Náměstí 1, 34192 Kašperské Hory

RČ/IČO: 00255645

**o Jiná listina číslo 172/1991 dle §1 zák.č. 172/91 Sb., ze dne 23.2.1999.**

POLVZ:59/1999

Z-35900059/1999-431

Pro: Město Kašperské Hory, Náměstí 1, 34192 Kašperské Hory

RČ/IČO: 00255645

**o Vznik práva ze zákona zákon č. 172/1991 §1 - ze dne 26.9.2000 a prohlášení ze dne 26.9.2000.**

POLVZ:150/2000

Z-35900150/2000-431

Pro:

Nemovitosti jsou v územním obvodu, ve kterém vykonává státní správu katastru nemovitostí ČR  
Katastrální úřad pro Plzeňský kraj, Katastrální pracoviště Klatovy, kód: 404.

prokazující stav evidovaný k datu 28.08.2020 09:35:02

Obec: 556432 Kašperské Hory

List vlastnictví: 10001

V kat. území jsou pozemky vedeny ve dvou číselných řadách (St. = stavební parcela)

Listina

**Město Kašperské Hory, Náměstí 1, 34192 Kašperské Hory**

RČ/IČO: 00255645

F Vztah bonitovaných půdně ekologických jednotek (BPEJ) k parcelám

Parcela

BPEJ

Výměra [m<sup>2</sup>]

PK

980

95011

127

*Pokud je výměra bonitních dílů parcel menší než výměra parcely, zbytek parcely není bonitován*

Nemovitosti jsou v územním obvodu, ve kterém vykonává státní správu katastru nemovitostí ČR:

Katastrální úřad pro Plzeňský kraj, Katastrální pracoviště Klatovy, kód: 404.

Vyhotovil:

Vyhotoveno: 28.08.2020 09:42:37

Český úřad zeměměřický a katastrální - SCD

Nemovitosti jsou v územním obvodu, ve kterém vykonává státní správu katastru nemovitostí ČR

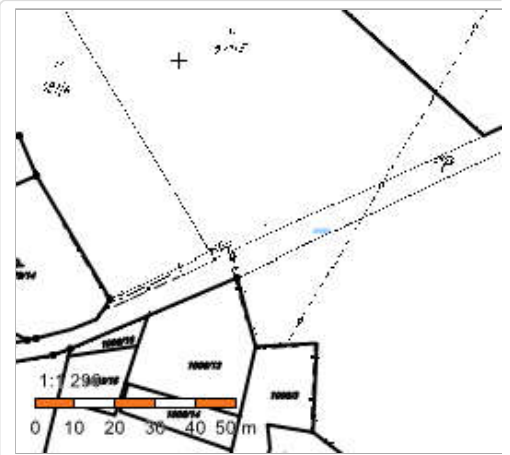
Katastrální úřad pro Plzeňský kraj, Katastrální pracoviště Klatovy, kód: 404.

strana 2



## Informace o pozemku

Parcelní číslo:	<a href="#">2192/1</a>
Obec:	<a href="#">Kašperské Hory [556432]</a>
Katastrální území:	<a href="#">Kašperské Hory [664391]</a>
Číslo LV:	<a href="#">10001</a>
Výměra [m <sup>2</sup> ]:	2012
Typ parcely:	Parcela katastru nemovitostí
Mapový list:	SUSICE,7-8/43
Určení výměry:	Graficky nebo v digitalizované mapě
Způsob využití:	ostatní komunikace
Druh pozemku:	ostatní plocha



## Vlastníci, jiní oprávnění

Vlastnické právo

Podíl

Město Kašperské Hory, Náměstí 1, 34192 Kašperské Hory

## Způsob ochrany nemovitosti

Název

ochr.pásma nem.kult.pam.,pam.zóny,rezervace,nem.nár.kult.pam  
rozsáhlé chráněné území

## Seznam BPEJ

Parcela nemá evidované BPEJ.

## Omezení vlastnického práva

Nejsou evidována žádná omezení.

## Jiné zápisy

Typ

Zahájeny pozemkové úpravy

Řízení, v rámci kterých byl k nemovitosti zapsán cenový údaj

Nemovitost je v územním obvodu, kde státní správu katastru nemovitostí ČR vykonává [Katastrální úřad pro Plzeňský kraj](#),  
[Katastrální pracoviště Klatovy](#)

Zobrazené údaje mají informativní charakter. Platnost k 08.04.2020 09:00:00.

© 2004 - 2020 [Český úřad zeměměřický a katastrální](#), Pod sídlištěm 1800/9, Kobylisy, 18211 Praha 8  
Podání určená katastrálním úřadům a pracovištím zasílejte přímo na [jejich e-mail adresu](#).

Verze aplikace: 5.6.1 build 0

## Informace o pozemku

Parcelní číslo:	<a href="#">2144</a>
Obec:	<a href="#">Kašperské Hory [556432]</a>
Katastrální území:	<a href="#">Kašperské Hory [664391]</a>
Číslo LV:	<a href="#">80</a>
Výměra [m <sup>2</sup> ]:	14767
Typ parcely:	Parcela zjednodušené evidence
Zdroj parcely ZE:	Pozemkový katastr
Mapový list:	

## Náhled nelze zobrazit

(chybí lokalizační údaje,  
bude zobrazeno k.ú.)

## Vlastníci, jiní oprávnění

Vlastnické právo	Podíl
Plzeňský kraj, Škroupova 1760/18, Jižní Předměstí, 30100 Plzeň	
Hospodaření se svěřeným majetkem kraje	Podíl
Správa a údržba silnic Plzeňského kraje, příspěvková organizace, Koterovská 462/162, Koterov, 32600 Plzeň	

## Způsob ochrany nemovitosti

Nejsou evidovány žádné způsoby ochrany.

## Seznam BPEJ

BPEJ	Výměra
<a href="#">95041</a>	905
<a href="#">93621</a>	1222
<a href="#">93624</a>	6526
<a href="#">95051</a>	2106
<a href="#">95011</a>	4008

## Omezení vlastnického práva

Nejsou evidována žádná omezení.

## Jiné zápisy

Typ
Zahájeny pozemkové úpravy

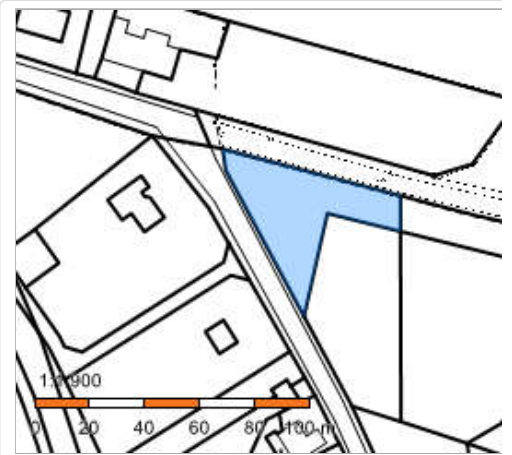
Řízení, v rámci kterých byl k nemovitosti zapsán cenový údaj

Nemovitost je v územním obvodu, kde státní správu katastru nemovitostí ČR vykonává [Katastrální úřad pro Plzeňský kraj, Katastrální pracoviště Klatovy](#)

Zobrazené údaje mají informativní charakter. Platnost k 11.09.2020 15:00:00.

## Informace o pozemku

Parcelní číslo:	<a href="#">1210/3</a>
Obec:	<a href="#">Kašperské Hory [556432]</a>
Katastrální území:	<a href="#">Kašperské Hory [664391]</a>
Číslo LV:	<a href="#">708</a>
Výměra [m <sup>2</sup> ]:	1500
Typ parcely:	Parcela katastru nemovitostí
Mapový list:	DKM
Určení výměry:	Graficky nebo v digitalizované mapě
Druh pozemku:	trvalý travní porost



## Vlastníci, jiní oprávnění

Vlastnické právo

Podíl

Horká Vladimíra, Na Průhonu 321, 41181 Brozany nad Ohří

## Způsob ochrany nemovitosti

Název

ochr.pásma nem.kult.pam.,pam.zóny,rezervace,nem.nár.kult.pam

zemědělský půdní fond

## Seznam BPEJ

BPEJ Výměra

[95051](#) 1500

## Omezení vlastnického práva

Nejsou evidována žádná omezení.

## Jiné zápisy

Typ

Zahájeny pozemkové úpravy

Řízení, v rámci kterých byl k nemovitosti zapsán cenový údaj

Nemovitost je v územním obvodu, kde státní správu katastru nemovitostí ČR vykonává [Katastrální úřad pro Plzeňský kraj](#),  
[Katastrální pracoviště Klatovy](#)

Zobrazené údaje mají informativní charakter. Platnost k 08.04.2020 09:00:00.

© 2004 - 2020 [Český úřad zeměměřický a katastrální](#), Pod sídlištěm 1800/9, Kobyličky, 18211 Praha 8  
Podání určená katastrálním úřadům a pracovištím zasílejte přímo na [jejich e-mail adresu](#).

Verze aplikace: 5.6.1 build 0

## Informace o pozemku

Parcelní číslo:	<a href="#">1201/3</a>
Obec:	<a href="#">Kašperské Hory [556432]</a>
Katastrální území:	<a href="#">Kašperské Hory [664391]</a>
Číslo LV:	<a href="#">708</a>
Výměra [m <sup>2</sup> ]:	1983
Typ parcely:	Parcela katastru nemovitostí
Mapový list:	DKM
Určení výměry:	Graficky nebo v digitalizované mapě
Druh pozemku:	orná půda



## Vlastníci, jiní oprávnění

Vlastnické právo

Podíl

Horká Vladimíra, Na Průhonu 321, 41181 Brozany nad Ohří

## Způsob ochrany nemovitosti

Název

ochr.pásma nem.kult.pam.,pam.zóny,rezervace,nem.nár.kult.pam

zemědělský půdní fond

## Seznam BPEJ

BPEJ Výměra

[95051](#) 1983

## Omezení vlastnického práva

Nejsou evidována žádná omezení.

## Jiné zápisy

Typ

Zahájeny pozemkové úpravy

Řízení, v rámci kterých byl k nemovitosti zapsán cenový údaj

Nemovitost je v územním obvodu, kde státní správu katastru nemovitostí ČR vykonává [Katastrální úřad pro Plzeňský kraj](#),  
[Katastrální pracoviště Klatovy](#)

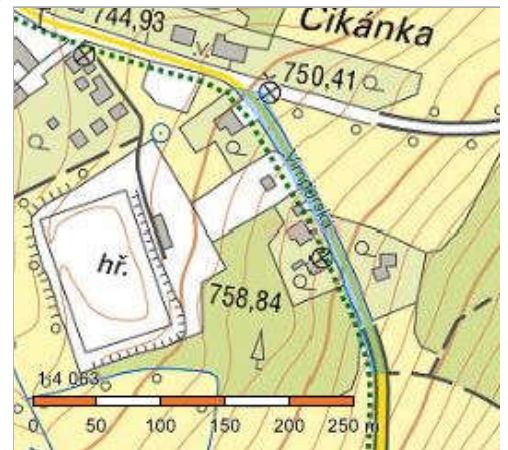
Zobrazené údaje mají informativní charakter. Platnost k 08.04.2020 09:00:00.

© 2004 - 2020 [Český úřad zeměměřický a katastrální](#), Pod sídlištěm 1800/9, Kobyličky, 18211 Praha 8  
Podání určená katastrálním úřadům a pracovištím zasílejte přímo na [jejich e-mail adresu](#).

Verze aplikace: 5.6.1 build 0

## Informace o pozemku

Parcelní číslo:	<a href="#">2144/7</a>
Obec:	<a href="#">Kašperské Hory [556432]</a>
Katastrální území:	<a href="#">Kašperské Hory [664391]</a>
Číslo LV:	<a href="#">80</a>
Výměra [m <sup>2</sup> ]:	2684
Typ parcely:	Parcela katastru nemovitostí
Mapový list:	DKM
Určení výměry:	Ze souřadnic v S-JTSK
Způsob využití:	silnice
Druh pozemku:	ostatní plocha



## Vlastníci, jiní oprávnění

### Vlastnické právo

Podíl

Plzeňský kraj, Škroupova 1760/18, Jižní Předměstí, 30100 Plzeň

### Hospodaření se svěřným majetkem kraje

Podíl

Správa a údržba silnic Plzeňského kraje, příspěvková organizace, Koterovská 462/162, Koterov, 32600 Plzeň

## Způsob ochrany nemovitosti

### Název

ochr.pásma nem.kult.pam.,pam.zóny,rezervace,nem.nár.kult.pam  
rozsáhlé chráněné území

## Seznam BPEJ

Parcela nemá evidované BPEJ.

## Omezení vlastnického práva

Nejsou evidována žádná omezení.

## Jiné zápisy

### Typ

Změna číslování parcel

Řízení, v rámci kterých byl k nemovitosti zapsán cenový údaj

Nemovitost je v územním obvodu, kde státní správu katastru nemovitostí ČR vykonává [Katastrální úřad pro Plzeňský kraj](#),  
[Katastrální pracoviště Klatovy](#)

Zobrazené údaje mají informativní charakter. Platnost k 08.04.2020 09:00:00.

## Informace o pozemku

Parcelní číslo:	<a href="#">2143/8</a>
Obec:	<a href="#">Kašperské Hory [556432]</a>
Katastrální území:	<a href="#">Kašperské Hory [664391]</a>
Číslo LV:	<a href="#">10001</a>
Výměra [m <sup>2</sup> ]:	1720
Typ parcely:	Parcela katastru nemovitostí
Mapový list:	
Určení výměry:	Graficky nebo v digitalizované mapě
Způsob využití:	ostatní komunikace
Druh pozemku:	ostatní plocha



## Vlastníci, jiní oprávnění

### Vlastnické právo

Podíl

Město Kašperské Hory, Náměstí 1, 34192 Kašperské Hory

## Způsob ochrany nemovitosti

### Název

ochr.pásma nem.kult.pam.,pam.zóny,rezervace,nem.nár.kult.pam

rozsáhlé chráněné území

## Seznam BPEJ

Parcela nemá evidované BPEJ.

## Omezení vlastnického práva

Nejsou evidována žádná omezení.

## Jiné zápisy

### Typ

Změna číslování parcel

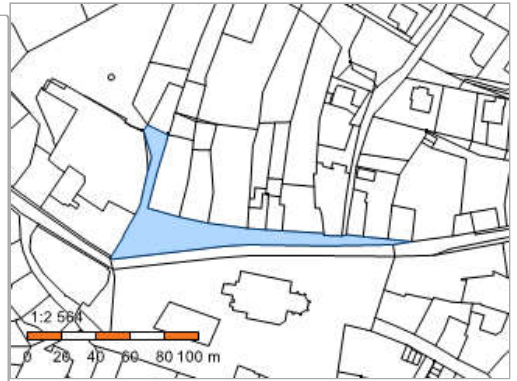
 Řízení, v rámci kterých byl k nemovitosti zapsán cenový údaj

Nemovitost je v územním obvodu, kde státní správu katastru nemovitostí ČR vykonává [Katastrální úřad pro Plzeňský kraj](#), [Katastrální pracoviště Klatovy](#)

Zobrazené údaje mají informativní charakter. Platnost dat k 19.11.2020 14:00.

## Informace o pozemku

Parcelní číslo:	<a href="#">2150/27</a>
Obec:	<a href="#">Kašperské Hory [556432]</a>
Katastrální území:	<a href="#">Kašperské Hory [664391]</a>
Číslo LV:	<a href="#">10001</a>
Výměra [m <sup>2</sup> ]:	2291
Typ parcely:	Parcela katastru nemovitostí
Mapový list:	
Určení výměry:	Graficky nebo v digitalizované mapě
Způsob využití:	ostatní komunikace
Druh pozemku:	ostatní plocha



## Vlastníci, jiní oprávnění

### Vlastnické právo

Podíl

Město Kašperské Hory, Náměstí 1, 34192 Kašperské Hory

## Způsob ochrany nemovitosti

### Název

ochr.pásma nem.kult.pam., pam.zóny, rezervace, nem.nár.kult.pam  
pam. zóna - budova, pozemek v památkové zóně  
rozsáhlé chráněné území

## Seznam BPEJ

Parcela nemá evidované BPEJ.

## Omezení vlastnického práva

### Typ

Věcné břemeno zřizování a provozování vedení

## Jiné zápisy

### Typ

Změna výměr obnovou operátu

 Řízení, v rámci kterých byl k nemovitosti zapsán cenový údaj

Nemovitost je v územním obvodu, kde státní správu katastru nemovitostí ČR vykonává [Katastrální úřad pro Plzeňský kraj](#), [Katastrální pracoviště Klatovy](#)

Zobrazené údaje mají informativní charakter. Platnost dat k 19.11.2020 14:00.