








LEGENDA K NÁSLEDUJÍCÍM SITUACÍM

-  OPRAVA VOZOVKY S KRYTEM AB = plocha celkem 13833 m² + 24 m² napojení ZÚ a KÚ stáv. komunikace
-  NEZPEVNĚNÁ KRAJNICE ŠÍŘKY 0,5 m Z ASFALTOVÉHO RECYKLÁTU tl. 100 mm = plocha celkem 2504 m²
-  ZPEVNĚNÍ HOSPODÁŘSKÝCH SJEZDŮ (MIMO OBEC) Z ASFALTOVÉHO RECYKLÁTU tl. 100 mm + ŠD tl. 150 mm = plocha celkem 151 m²
-  ČIŠTĚNÍ + REPROFILACE + OHUMUSOVÁNÍ SILNIČNÍCH PŘÍKOPŮ = plocha celkem 9762 m²
-  VÝSTAVBA/OPRAVA PROPUSTKŮ – NOVÁ/DOPLNĚNÁ BETONOVÁ TROUBA DLE PŘÍSLUŠNÉHO DN – NOSNOST SN8 – ŠIKMÁ ČELA – OPEVNĚNÍ ŠIKMÝCH ČEL LOMOVÝM KAMENEM
-  VODOROVNÉ DOPRAVNÍ ZNAČENÍ (VDZ) – V4 "VODÍČÍ ČARA" ŠÍŘKY 0,125 m – PLASTOVÝ NÁSTŘIK – BARVA BÍLÁ – celkem 4892 m
-  VODOROVNÉ DOPRAVNÍ ZNAČENÍ (VDZ) – V2b "PODÉLNÁ ČARA PŘERUŠOVANÁ" 1,5/1,5 ŠÍŘKY 0,125 m – PLASTOVÝ NÁSTŘIK – BARVA BÍLÁ – celkem 70 m
- + PODÉL CELÉ KOMUNIKACE OSAZENÍ PLASTOVÝCH SMĚROVÝCH SLOUPKŮ

POPIS JEDNOTLIVÝCH PROPUSTKŮ DLE STANIČENÍ:

- U STANIČENÍ 08 (km 0,050 00) – PROPUSTEK NOVÝ DN 400 – 2x NOVĚ ŠIKMÁ ČELA (OPEVNĚNÍ LOM. KAMENEM)
- U STANIČENÍ 16 (km 0,450 00) – STÁV. PROPUSTEK – NOVĚ DN 400 + 2x NOVĚ ŠIKMÁ ČELA (OPEVNĚNÍ LOM. KAMENEM)
- U STANIČENÍ 19–20 (km 0,628 00) – PROPUSTEK V POŘÁDKU – ČIŠTĚNÍ + 2x NOVĚ ZPEVNĚNÍ ČEL, 2x VYBETONOVÁNÍ ŘÍMSY + NOVĚ ZÁBRADLÍ 2 x 6 m
- U STANIČENÍ 33 (km 1,300 00) – PROPUSTEK V POŘÁDKU – ČIŠTĚNÍ + 2x NOVĚ ŠIKMÁ ČELA (OPEVNĚNÍ LOM. KAMENEM)
- U STANIČENÍ 48 (km 2,050 00) – STÁV. PROPUSTEK – NOVĚ DN 300 + 2x NOVĚ ŠIKMÁ ČELA (OPEVNĚNÍ LOM. KAMENEM)
- U STANIČENÍ 49 (km 2,119 00) – STÁV. PROPUSTEK – NOVĚ DN 300 + 2x NOVĚ ŠIKMÁ ČELA (OPEVNĚNÍ LOM. KAMENEM)
- U STANIČENÍ 51 (km 2,188 00) – STÁV. PROPUSTEK – ČIŠTĚNÍ + 2x NOVĚ ŠIKMÁ ČELA (OPEVNĚNÍ LOM. KAMENEM)
- U STANIČENÍ 52 (km 2,250 00) – STÁV. PROPUSTEK – NOVĚ DN 300 + 2x NOVĚ ŠIKMÁ ČELA (OPEVNĚNÍ LOM. KAMENEM)
- U STANIČENÍ 53 (km 2,282 00) – STÁV. PROPUSTEK – NOVĚ DN 400 + 2x NOVĚ ŠIKMÁ ČELA (OPEVNĚNÍ LOM. KAMENEM)
- U STANIČENÍ 56 (km 2,441 00) – PROPUSTEK NOVÝ DN 300 – 2x NOVĚ ŠIKMÁ ČELA (OPEVNĚNÍ LOM. KAMENEM)

Výpis pozemků týkajících se opravy komunikace Pavlovsko – Rokycany (výpis ke dni 12.4.2021)

ÚSEK	k.ú.	parcelní číslo	vlastnické právo	výměra (m ²)	číslo LV	druh pozemku	způsob ochrany
ÚSEK B – silnice III/11727	k.ú. Hrádek u Rokycan (647306)	445	SÚS Plzeň	14497	914	ostatní plocha	-
	k.ú. Nová Huť (647314)	360/1	SÚS Plzeň	16281	20	ostatní plocha	-
	Kamenný Újezd u Rokycan (662968)	871	SÚS Plzeň	10383	815	ostatní plocha	-