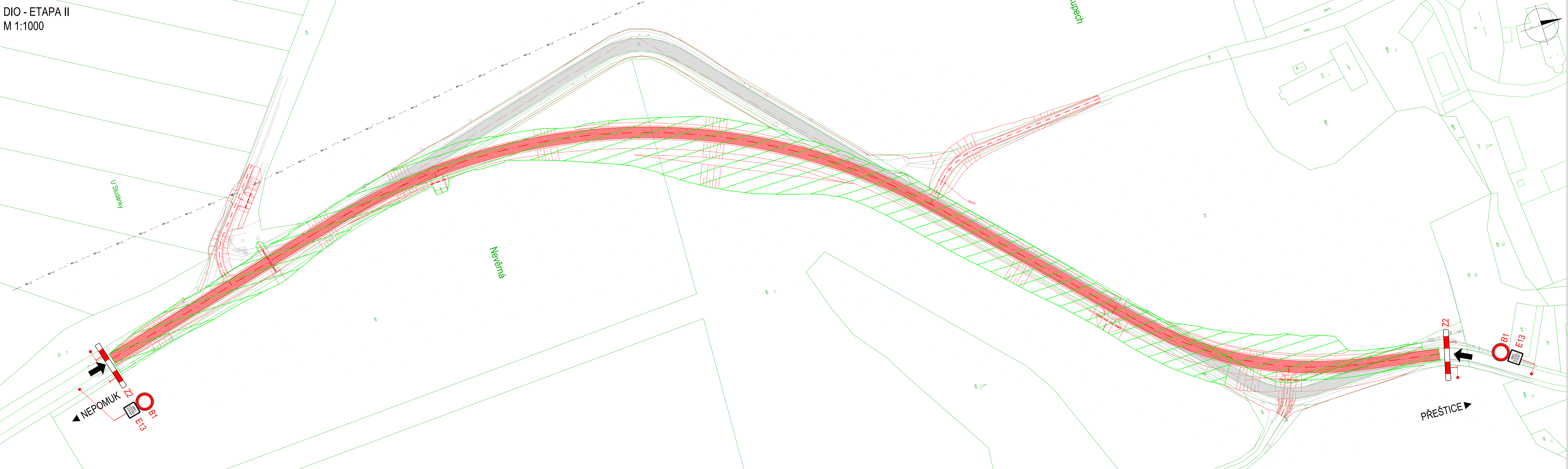






DIO - ETAPA II  
M 1:1000



**LEGENDA:**

- NAVRŽENÉ HRANY
- KATASTRÁLNÍ MAPA
- ZAMĚŘENÍ STÁVAJÍCÍHO STAVU
- VJEZD NA STAVENIŠTĚ
- STAVENIŠTĚ
- PŘECHODNÉ ZNAČENÍ
- PLOCHA STÁVAJÍCÍ KOMUNIKACE
- PLOCHA NAVRŽENÉ KOMUNIKACE

II. ETAPA BUDE PROBÍHAT ZA ÚPLNÉ UZAVÍRKY SILNICE III/230. OBJÍZDNÉ TRASY VIZ PŘÍLOHA DIO - OBJÍZDNÉ TRASY.  
DIO BUDE PROVEDENO DLE TP 66 - SCHÉMA C/10B- STANDARDNÍ PRACOVNÍ MÍSTO.  
OBJÍZDKA PRACOVNÍHO MÍSTA.

OBJEDNATEL:		ZHOTOVITEL:	
<div><div>Správa a údržba silnic Plzeňského kraje, příspěvková organizace Koterovská 462/162 326 00 Pízeň</div></div>		<div><div>AFRY CZ s.r.o. MAGISTRŮ 1275/13 140 00 PRAHA 4 tel.: +420 277 005 500 www.afry.cz</div></div>	
HLAVNÍ INŽENÝR PROJEKTU:	ZODPOVĚDNÝ PROJEKTANT:	VYPRACOVAL:	KONTROLOVAL:
 Ing. JAN VANĚK	 Ing. JAN SUCHÁNEK	 Ing. JAN SUCHÁNEK	 Ing. JAKUB VYHNÁLEK
NÁZEV PROJEKTU:			
II/230 NEPOMUK - PŘEŠTICE, 2.A ÚSEK - NAPŘÍMENÍ ÚJEZD			
ČÁST:	DOKUMENTACE OBJEKTŮ		
STAVEBNÍ OBJEKT:	OBJEKTY DOPRAVNÍHO ZNAČENÍ - SO 180, SO 190		
PŘÍLOHA:	DIO - ETAPA II		
KRAJ:	PLZEŇSKÝ KRAJ	ČÁST:	PŘÍLOHA Č.:
DATUM:	02/2021	D.3	2.2
STUPEŇ:	PDPS		
MĚŘÍTKO:	1:1000		
Č. ZAKÁZKY:	2020/0194	ČÍSLO PARE:	