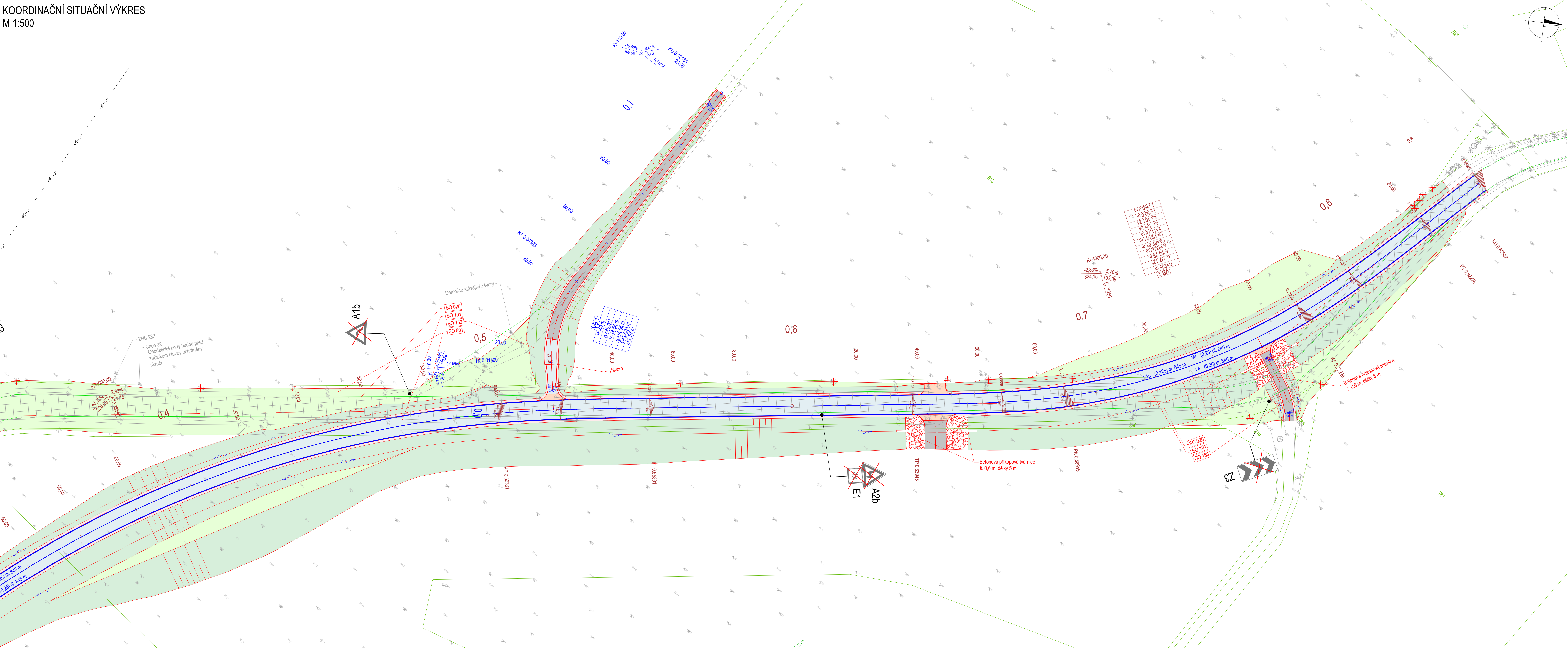


KOORDINAČNÍ SITUAČNÍ VÝKRES
 M 1:500









LEGENDA:

- NAVRŽENÉ HRANY
- KATASTRÁLNÍ MAPA
- ZAMĚŘENÍ STÁVAJÍCÍHO STAVU
- NAVRŽENÉ VODOROVNÉ DOPRAVNÍ ZNAČENÍ
- VOZOVKA - ACO
- VOZOVKA - kamenná dlažba
- VOZOVKA - asfaltový recyklát
- NEZPEVNĚNÁ KRAJNICE
- OHUMUSOVÁNÍ A ZATRAVNĚNÍ VE SVAHU DO 1:20
- ODLÁŽDĚNÍ LOMOVÝM KAMENEM
- KAMENNÝ ZÁHOZ
- BOURÁNÍ STÁVAJÍCÍ VOZOVKY
- STÁVAJÍCÍ/RUŠENÉ DOPRAVNÍ ZNAČENÍ
- KÁCENÍ
- SÍLOVÉ VEDENÍ VN NADZEMNÍ

SEZNAM STAVEBNÍCH OBJEKTŮ:

- SO 020 - Příprava území
- SO 101 - Napřimění silnice II/230
- SO 151 - Napojení polní cesty "Horišice"
- SO 152 - Napojení polní cesty "Újezd"
- SO 153 - Napojení polní cesty "Něvěrná"
- SO 180 - DIO
- SO 190 - Dopravní značení
- SO 801 - Rekultivace ploch
- SO 802 - Kácení zeleně a náhradní výsadba

SOUŘADNICOVÝ S-JTSK, VÝŠKOVÝ SYSTÉM BpV			
OBJEDNATEL:		ZHOTOVITEL:	
<div><div>SÚSPK</div></div> <div>Správa a údržba silnic Plzeňského kraje, příspěvková organizace Kotěrovská 462/162 326 00 Plzeň</div>		<div><div>AFRY</div></div> <div>AFRY CZ s.r.o. MAGISTŘ 1275/13 140 00 PRAHA 4 tel.: +420 277 005 500 www.afry.cz</div>	
HLAVNÍ INŽENÝR PROJEKTU:	ZODPOVĚDNÝ PROJEKTANT:	VYPRACOVAL:	KONTROLOVAL:
 Ing. JAN VANĚK	 Ing. JAN SUCHÁNEK	 Ing. JAN SUCHÁNEK	 Ing. JAKUB VYHNÁNEK
NAZEV PROJEKTU:			
II/230 NEPOMUK - PŘEŠTICE, 2.A ÚSEK - NAPŘÍMENÍ ÚJEZD			
ČÁST:	SITUAČNÍ VÝKRESY		
PŘÍLOHA:	KOORDINAČNÍ SITUAČNÍ VÝKRES		
KRAJ:	PLZEŇSKÝ KRAJ	ČÁST:	PŘÍLOHA Č.:
DATUM:	02/2021	C	2.2
STUPEŇ:	PDPS		
MĚŘÍTKO:	1:500		
Č. ZAKÁZKY:	2020/0194	ČÍSLO PARE:	