

Mostní list mostu pozemní komunikace			
Ev.č. mostu:	169-022		
Název mostu:	Most za obcí Svojsě		
Místní název:			
Předmět přemostění:	Vodoteč (stálý průtok)		
Převáděná komunikace:	2. třída / 169		
Název převáděné komunikace:			
Staničení liniové:	29.550 km	Staničení na úseku: 3.964 km	
Rok postavení:	1910		
Rok poslední rekonstrukce:			
Kraj:	Plzeňský		
Okres:	Klatovy		
Obec (MČ):	Rejstěj		
Katastrální území:	Svojsě		
Správce mostu:	kraj Plzeňský, KSÚS Plzeňského kraje, okres Klatovy, 37-Sušice II		
Zpracovatel mostního listu:			
Zatížitelnost v době uvedení do provozu, způsob a rok stanovení			
Způsob stanovení:			
$V_n = -$	$V_r = -$	$V_e = -$	$V_{aj}(V_a) = -$ Rok:
Zatížitelnost současná, způsob a rok stanovení			
Způsob stanovení: N (Způsob stanovení zatížitelnosti neznámý)			
$V_n = 37.0$ t	$V_r = 48$ t	$V_e = 80$ t	$V_{aj}(V_a) = 0.0$ t Rok: 2018
Základní údaje			
Celkový počet polí: 1	Délka přemostění: 2.90 m	Délka NK: 3.50 m	
Šikmost: Kolmý 100.00 g	Volná šířka: 6.10 m	Celková šířka mostu: 6.60 m	
Plocha mostu: 23.10 m ²			
Souřadnice mostu	S-JTSK X: -823040 Y: -1141712	WGS: 49.106372°N 13.516957°E	
Popis spodní stavby:			
Opěry: LK.			
Popis nosné konstrukce:			
Segmentová klenba z LK tl. 0.40m, vzepětí 1.10m, torkret.			
Poznámka k nosné konstrukci:			
Ostatní údaje			
Výška mostu nad terénem: 4.65 m	Výška NK nad hladinou vody: 0.00 m		
Q ₁₀₀ : -	Normální hladina vody: 0.20 m		
Navrhovaná hladina NH: - m n.m.	Kontrolní navrhovaná hladina KNH: - m n.m.		
Mostní podpěry a křídla			
-	Počet: 2		
	Typ podpěr: Krajní opěra	Druh: Masivní opěra	Materiál: Kámen
	Délka: 6.60 až 6.60 m	Šířka: 0.00 až 0.00 m	Výška: 1.60 až 1.60 m
Nosná konstrukce			
-	Počet polí: 1		
	Šikmá světlost: 2.90 m	Kolmá světlost: 2.90 m	Konstrukční výška: 0.40 m
	Rozpětí: 0.00 m	Šířka NK min.: - m	Šířka NK max.: - m
	Převažující materiál: Kámen	Další materiál: Beton	
	Druh statického působení: Klenba	Prefabrikát: Nezadaný	
Vozovka			
-	Povrch komunikace: Živice	Skladba vozovky:	
	Šířka mezi obrubami: 5.60 m		
Chodníky			
- (Levý chodník)	Povrch chodníku: Nezadaný	Šířka chodníku: 0.00 m	Plocha chodníku: 0.00 m ²
- (Pravý chodník)	Povrch chodníku: Nezadaný	Šířka chodníku: 0.00 m	Plocha chodníku: 0.00 m ²
Svodidla/zábradelní svodidla			
-	Druh svodidla:	Výrobce:	Délka: - m
	Zábradlí: ocelové trubkové , v. 0.95m.		
Cizí zařízení na mostě			
-	Typ zařízení:	Správce:	
Správní údaje			

Archivace projektu: Neznámá

Klasifikační stupeň stavu mostu

Nosná konstrukce: IV - Uspokojivý Spodní stavba: IV - Uspokojivý Použitelnost: IV - Omezeně použitelné

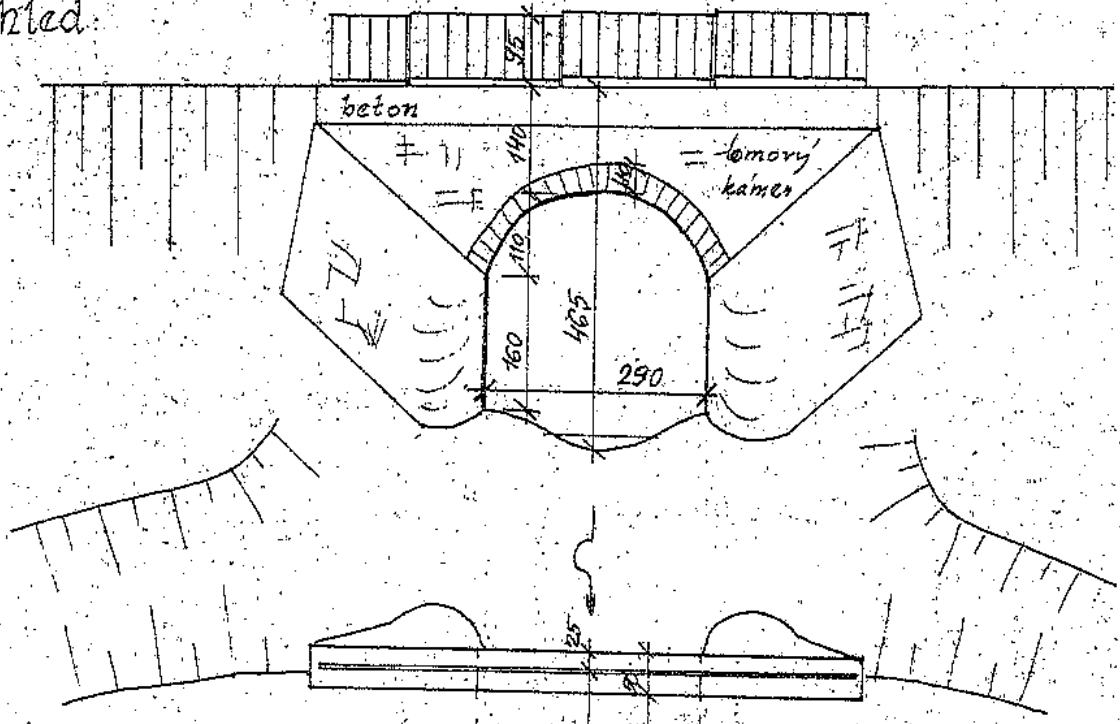
Datum provedení poslední HPM(1HPM,MPM): 11.9.2018

Reprodukční pořizovací hodnota: 50769.00 Kč Datum posledního stanovení: -

Dne: Vypracoval - podpis:

Datum tisku: 25.3.2021 13:12 Vytisknul z BMS: TS ksus Plzeň

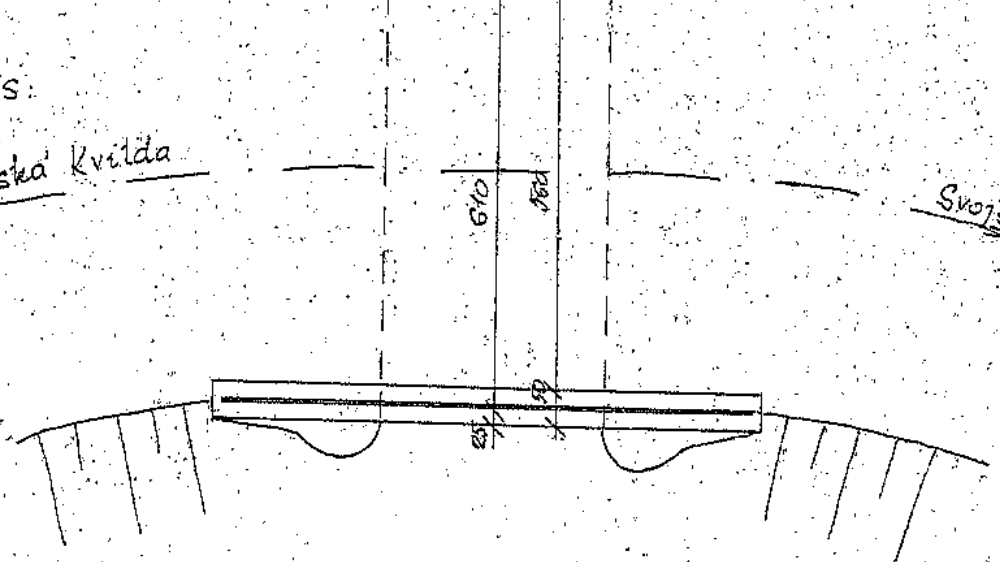
Pohled



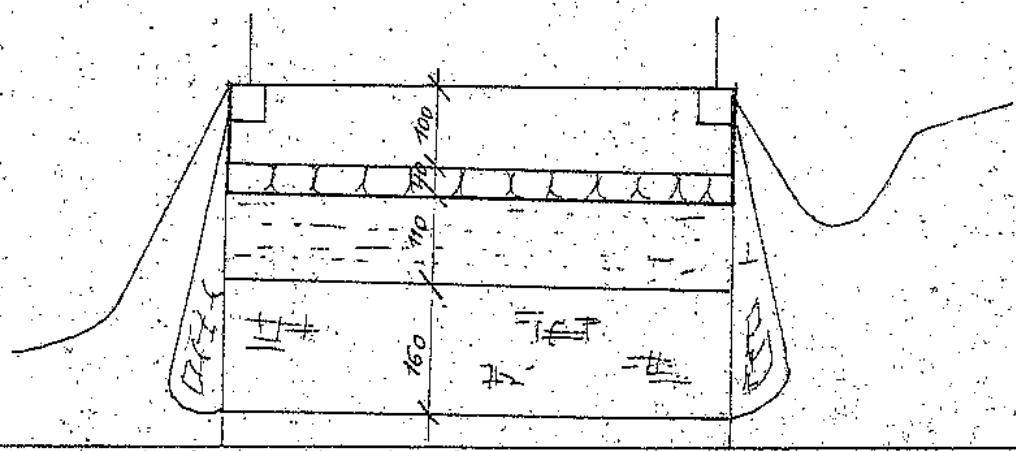
Přídorys:

Horská Kvilda

Svojšće



Řez



Schematický náčrt mostu, převzatý z ML