**Seznam dokladů pro žádost o společné územní a stavební řízení**

**Na akci**

**MOSTY ev. č. 0278 – 1,2 NEZDICE u Borov**

**A**

| | | | |
|---|---|---|---|
| 1/ | GridServices | stanovisko | ze dne 14.4.2020 |
| 2/ | ČEVAK | stanovisko | ze dne 14.4.2020 |
| 3/ | KHS Plzeň. kraje | stanovisko | ze dne 23.4.2020 |
| 4/ | CETIN | stanovisko | ze dne 11.5.2020 |
| 5/ | ČEZ Distribuce | stanovisko | ze dne 12.5.2020 |
| 6/ | obec BOROVY | souhlas s PD a soulad s ÚP | ze dne 13.5.2020 |
| 7/ | obec NEZDICE | souhlas s PD a soulad s ÚP | ze dne 15.5.2020 |
| 8/ | HZS Plzeň. kraje | stanovisko | ze dne 22.5.2020 |
| 9/ | Policie ČR KT | stanovisko | ze dne 21.7.2020 |
| 10/ | MÚ Přeštice | koordin. závaz. stanov. | ze dne 27.7.2020 |
| 11/ | KÚPK odd. ochr. přírody | sdělení | ze dne 17.8.2020 |
| 12/ | Povodí Vltavy | stanovisko | ze dne 18.8.2020 |
| 13/ | MÚ Přeštice OŽP | stanovisko OZPF | ze dne 15.10.2020 |
| 14/ | SÚSPK | stanovisko k PD | ze dne 3.11.2020 |
| 15/ | MÚ Přeštice OŽP | souhlas dle § 17 | ze dne 1.12.2020 |

**B**

1/ Smlouva o právu k provedení stavby
na pozemku vlastníka + potvrzená situace
ing. Karel Prokop ze dne 21.8.2020

2/ Dtto
Obec Nezdice ze dne 18.11.2020

3/ SPÚ pro Plzeňský kraj – vyjádření k záměru
+ potvrzení situace ze dne 2.11.2020

4/ Smlouva o budoucí smlouvě o zřízení
Služebnosti – Povodí Vltavy s.p. ze dne 4.12.2020

5/ Požární bezpečnost staveb ze dne 18.4.2020

*OBECNÍ ÚŘAD NEZDICE*
*NEZDICE 46, 334 01 PŘEŠTICE*

**Správa a údržba silnic Plzeň. kraje**
**příspěvková organizace**
**Koterovská 162**
**326 00 Plzeň**

Č.j. 33/2021 V Nezdicích dne 19.1.2021

# ZÁVAZNÉ STANOVISKO

Obecní úřad Nezdice, jako věcně a místně příslušný správní orgán ochrany přírody a krajiny ve smyslu § 7 odst. 2, § 61 odst. 1 písm. a) a § 109 odst. 3 písm. b) zákona č. 128/2000 Sb., o obcích, ve znění pozdějších předpisů, a podle § 75 odst. 1 písm. a) a § 76 odst. 1 písm. a) zákona č. 114/1992 Sb., o ochraně přírody a krajiny, ve znění pozdějších předpisů (dále jen „zákon"), a ve smyslu ustanovení § 10 a 11 zákona č. 500/2004 Sb., správní řád, ve znění pozdějších předpisů (dále jen „správní řád"), na základě žádosti společnosti Správa a údržba silnic Plzeňského kraje, příspěvková organizace, Koterovská 462/162, 326 00 Plzeň, IČ 72053119 (dále jen „žadatel"), vydává

jako dotčený orgán v souladu s ust. § 4 odst. 2 písm. a) zákona č. 183/2006 Sb., o územním plánování a stavebním řádu, ve znění pozdějších předpisů (dále jen „stavební zákon"), s ust. § 149 odst. 1 správního řádu, podle ust. § 8 odst. 6 a § 9 odst. 1 zákona toto závazné stanovisko:

žadateli se

**uděluje souhlas**

**k pokácení 1 ks topolu černého o obvodu kmene 370 cm ve výčetní výšce 130 cm nad zemí, rostoucí na pozemku p.č. 273/2 v k.ú. Nezdice nad Úhlavou.** Pozemek je ve vlastnictví Plzeňského kraje, Škroupova 1760/18, 301 00 Plzeň, IČ 70890366, právo hospodařit s uvedeným pozemkem má Správa a údržba silnic Plzeňského kraje, příspěvková organizace, Koterovská 462/162, 326 00 Plzeň, IČ 72053119 (dále jen „žadatel").

Toto závazné stanovisko není povolením ke kácení dřevin, ale je vydáno pro účely společného územního a stavebního řízení vedeného pro stavbu **"Mosty ev. č. 0276–1, 2 Nezdice u Borov"** dle předložené projektové dokumentace **„MOSTY ev. č. 0276–1, 2 Nezdice u Borov"**, kterou vypracovala Ing. Martina Pavlíková, pro firmu BOULA IPK s.r.o. inženýrská projektová kancelář – dopravní stavby, IČ 28035461, v březnu 2020.

**Závazné stanovisko se vydává za těchto podmínek:**

**1.** Kácení dřeviny je možné provést pouze v případě realizace výše uvedené stavby.

**2.** Dřevina musí být pokácena v období vegetačního klidu, tj. od 1.11. do 31.3.

**Odůvodnění:**

Žadatel požádal dne 14. ledna 2021 OÚ Nezdice o souhlas s kácením dřevin rostoucích mimo les v souvislosti se stavbou "Mosty ev. č. 0276–1, 2 Nezdice u Borov".

Dne 18. ledna 2021 starostka obce Ing. Hana Bouchnerová osobně ověřila na místě skutečnosti uvedené v žádosti. Bylo zjištěno, že na pozemku p.č. 273/2 v k.ú. Nezdice nad Úhlavou, v místě připravované stavby "Mosty ev. č. 0276–1, 2 Nezdice u Borov" roste 1 ks topolu černého o obvodu kmene 370 cm ve výčetní výšce 130 cm nad zemí.

**Z důvodu kolize výše uvedeného 1 ks topolu s připravovanou investiční akcí "Mosty ev. č. 0276–1, 2 Nezdice u Borov" je vydán souhlas k pokácení dřeviny. Toto závazné stanovisko je vydáno na základě souhlasu vlastníka pozemku p.č. 273/2 v k.ú. Nezdice nad Úhlavou, kterým je Plzeňský kraj, Škroupova 1760/18, 301 00 Plzeň zastoupený Správou a údržbou silnic Plzeňského kraje, příspěvkovou organizací, Koterovská 462/162, 326 00 Plzeň, IČ 72053119.**

Od náhradní výsadby je upuštěno z důvodu plánovaného rozšíření stávající pozemní komunikace na pozemku p.č. 273/2 v k.ú. Nezdice nad Úhlavou v rámci výše uvedené stavební akce.

**Poučení**

Podle ust. § 149 správního řádu není závazné stanovisko samostatným rozhodnutím a nelze se proti němu odvolat. Obsah závazného stanoviska je závazný pro výrokovou část rozhodnutí vydaného podle zvláštních předpisů.

Proti obsahu závazného stanoviska se lze odvolat v rámci odvolání proti rozhodnutí stavebního úřadu.

**Ing. Hana Bouchnerová**
starostka
Obecní úřad Nezdice

OBECNÍ ÚŘAD NEZDICE

Závazné stanovisko obdrží:
Správa a údržba silnic Plzeňského kraje, příspěvková organizace, Koterovská 462/162, 326 00 Plzeň,

Na vědomí:
Obec Nezdice, Nezdice 46, 334 01 Přeštice
Ing. Karel Prokop, Nezdice 67, 334 01 Přeštice

**Městský úřad Klatovy**

**Odbor výstavby a územního plánování**
**pracoviště Balbínova 59**

| | |
|---|---|
| Spis. zn.: | OVÚP/570/21/Ma |
| Č.j.: | OVÚP/572/21/Ma |
| Vyřizuje:: | Ing. Marytová |
| Tel.: | 376 347 354 |
| E-mail: | jmarytova@mukt.cz |
| Datum: | 19.1.2021 |

# ZÁVAZNÉ STANOVISKO

**Závazná část:**

Městský úřad Klatovy, odbor výstavby a územního plánování, jako stavební úřad příslušný podle § 13 odst. 1 písm. c) zákona č. 183/2006 Sb., o územním plánování a stavebním řádu (stavební zákon), ve znění pozdějších předpisů (dále jen "stavební zákon"), a jako místně příslušný stavební úřad podle § 11, odst. 1 písm. b) zákona č. 500/2004 Sb., správní řád, ve znění pozdějších předpisů (dále jen"správní řád") po posouzení žádosti ze dne 13.1.2021, kterou podala

Správa a údržba silnic Plzeňského kraje, příspěvková organizace, IČ 72053119, Koterovská 162, 326 00 Plzeň

pro řízení stavebního úřadu příslušného k vydání společného povolení souboru staveb ve věci:

**Mosty ev. č. 0276 - 1,2 Nezdice u Borov**

na pozemcích parc. č. 1112, 912/1, 1126/8, 1126/34 v katastrálním území Borovy, parc. č. 303/1, 273/2, 47, 304/1, 273/1, 49/1 v katastrálním území Nezdice nad Úhlavou (dále jen "záměr"), jehož součástí je **vedlejší stavba**:

- vedení veřejného osvětlení spočívající v posunutí sloupů včetně kabelu veřejného osvětlení na okraj rozšířené krajnice upravené komunikace; úprava veřejného osvětlení se týká čtyř sloupů, které se přemístí o 1,5 m až 4,0 m k okraji upravené komunikace

podle ustanovení § 94j odst. 2 stavebního zákona a § 149 odst. 1 a § 136 zákona č. 500/2004 Sb., správní řád, ve znění pozdějších předpisů shledal, že záměr je

**p ř í p u s t n ý.**

**Odůvodnění:**

Stavební úřad obdržel dne 13.1.2021 žádost o vydání závazného stanoviska k záměru. Stavební úřad je příslušný k umístění vedlejší stavby souboru, a proto k ní vydal závazné stanovisko.

Záměr: „Mosty ev. č. 0276 - 1,2 Nezdice u Borov "
Umístění posuzované stavby: parc. č. 1112, 912/1, 1126/8, 1126/34 v katastrálním území Borovy, parc. č. 303/1, 273/2, 47, 304/1, 273/1, 49/1 v katastrálním území Nezdice nad Úhlavou
Stavebník, Žadatel: Správa a údržba silnic Plzeňského kraje, příspěvková organizace, Koterovská 462, 326 00 Plzeň
Žadatelem předložené podklady: dokumentace pro povolení stavby, kterou ověřila Ing. Martina Pavlíková, ČKAIT 0202242 v 03/2020.

Podklady pro vydání závazného stanoviska:
- výše uvedená dokumentace záměru
- vyhláška č. 501/2006 Sb. o obecných požadavcích na využívání území, v platném znění
- vyhláška č. 268/2009 Sb., o technických požadavcích na stavby, v platném znění.

Předmětem posouzení stavebního úřadu je vedlejší stavba veřejného osvětlení – posunutí stávajícího vedení veřejného osvětlení k novému kraji opravené komunikace. Předmětem posouzení je vedlejší stavba, která je uvedena v § 103 odst. 1 písm. e) bod 8 stavebního zákona, a která nevyžaduje stavební povolení ani ohlášení stavebního úřadu.

Vedení veřejného osvětlení se posunuje podle požadavků opravy stávající veřejné komunikace včetně mostů. Posuzovaný záměr (vedlejší stavba) splňuje požadavky vyhlášky č. 501/2006 Sb. o obecných požadavcích na využívání území, v platném znění a splňuje požadavky vyhlášky č. 268/2009 Sb., o technických požadavcích na stavby, v platném znění. Proto stavební úřad shledal, že záměr je přípustný.

Stavební úřad je příslušný k umístění vedlejší stavby souboru, a proto k ní vydal závazné stanovisko. Po posouzení předložené dokumentace zjistil, že pro záměr žadatele není třeba stanovit podmínky pro umístění a provedení záměru.

Dokončenou stavbu lze užívat dle § 119 odst. 1 stavebního zákona pouze na základě opatření obecného stavebního úřadu.

Městský úřad Klatovy
stavební úřad
-5-

Ing. Pavel Boublík
vedoucí odboru výstavby a územního plánování

Příloha:
Dokumentace, pare č. 3

**Obdrží:**

Správa a údržba silnic Plzeňského kraje, příspěvková organizace, IDDS: qbep485

02/6 '20 A'L

**GridServices**

A1

Boula IPK s.r.o.
Goldscheiderova 2925/3
30100 Plzeň

| naše značka | vyřizuje | datum |
|---|---|---|
| 5002126412 | Jaroslav Kápička | 14.04.2020 |

Věc:
**Mosty ev.č. 0276 - 1, 2 Nezdice u Borov**

K.ú. - p.č.: Nezdice nad Úhlavou , Borovy

Stavebník: Správa a údržba silnic Plzeňského kraje, příspěvková organizace , Koterovská 462/162 , 32600 Plzeň

Účel stanoviska: Povolení stavby - stavební režim (ÚR+SP)

GasNet, s.r.o., jako provozovatel distribuční soustavy (PDS) a technické infrastruktury, zastoupený GridServices, s.r.o., vydává toto stanovisko:

V zájmovém území vyznačeném v příloze tohoto stanoviska, nejsou umístěna žádná provozovaná plynárenská zařízení a plynovodní přípojky ve vlastnictví nebo správě GasNet, s.r.o.. Mohou se zde nacházet plynárenská zařízení jiných vlastníků či správců, případně i dlouhodobě nefunkční/neprovozovaná plynárenská zařízení bez dostupných informací o jejich poloze a vlastnictví.

V rozsahu území vyznačeného v příloze souhlasíme s povolením stavby dle zákona 183/2006 Sb. ve znění pozdějších předpisů např. s vydáním územního rozhodnutí, zjednodušeným územním řízením, vydáním územního souhlasu, uzavřením veřejnoprávní smlouvy, ohlášením, stavebním povolením, veřejnoprávní smlouvou o provedení stavby nebo oznámením stavebního záměru s certifikátem autorizovaného inspektora.
V případě uzavření veřejnoprávní smlouvy nebude GasNet, s.r.o. ani GridServices, s.r.o., jako zmocněnec GasNet, s.r. o., účastníkem územního ani stavebního řízení a nebudou uvedeni ve třetích osobách veřejnoprávní smlouvy.

Platí pouze pro území vyznačené v příloze tohoto stanoviska a to 24 měsíců ode dne jeho vydání.

Stanovisko bylo vygenerováno na základě vaší žádosti automaticky.

V případě dotčení pozemku v majetku společnosti GasNet, s.r.o. je třeba dále projednat smluvní vztah k tomuto pozemku.
Kontakt na projednání naleznete na adrese www.gasnet.cz/cs/kontaktni-system/, činnost "Smluvní vztahy - pozemky a budovy plynárenských zařízení", případně na NONSTOP zákaznické lince 800 11 33 55.

GridServices, s.r.o.

Plynárenská 499/1
Zábrdovice
602 00 Brno
T +420532221111
F +420545578571
E info@gridservices.cz
I www.gridservices.cz
IČ: 27935311
DIČ: CZ27935311

Zapsán do obchodního rejstříku:
Krajský soud v Brně
oddíl C, vložka 57165
26.07.2007

Bankovní spojení:
Československá obchodní banka, a.s.
Číslo účtu: 17837923
Kód banky: 0300

Za správnost a úplnost dokumentace předložené s žádostí včetně jejího souladu s platnými předpisy plně zodpovídá její zpracovatel. Stanovisko nenahrazuje případná další stanoviska k jiným částem stavby.

V případě další korespondence nebo jednání (např. změna stavby) uvádějte naši značku - 5002126412 a datum tohoto stanoviska. Kontakty jsou k dispozici na www.gridservices.cz nebo NONSTOP zákaznická linka 800 11 33 55.

GasNet, s.r.o.
zastoupená společností GridServices, s.r.o., IČ 279 35 311
Jaroslav Kápička
Vedoucí zpracování externích požadavků
Odbor zpracování externích požadavků

Přílohy: Orientační zákres plynárenského zařízení

**Příloha: Orientační zákres plynárenského zařízení. Tato příloha je nedílnou součástí stanoviska č. 5002126412 ze dne 14.04.2020.**

Provozovatel DS: GasNet, s.r.o.; Stavebník: Správa a údržba silnic Plzeňského kraje, příspěvková organizace , Koterovská 462/162 , 32600 Plzeň. K.ú.: Nezdice nad Úhlavou , Borovy.

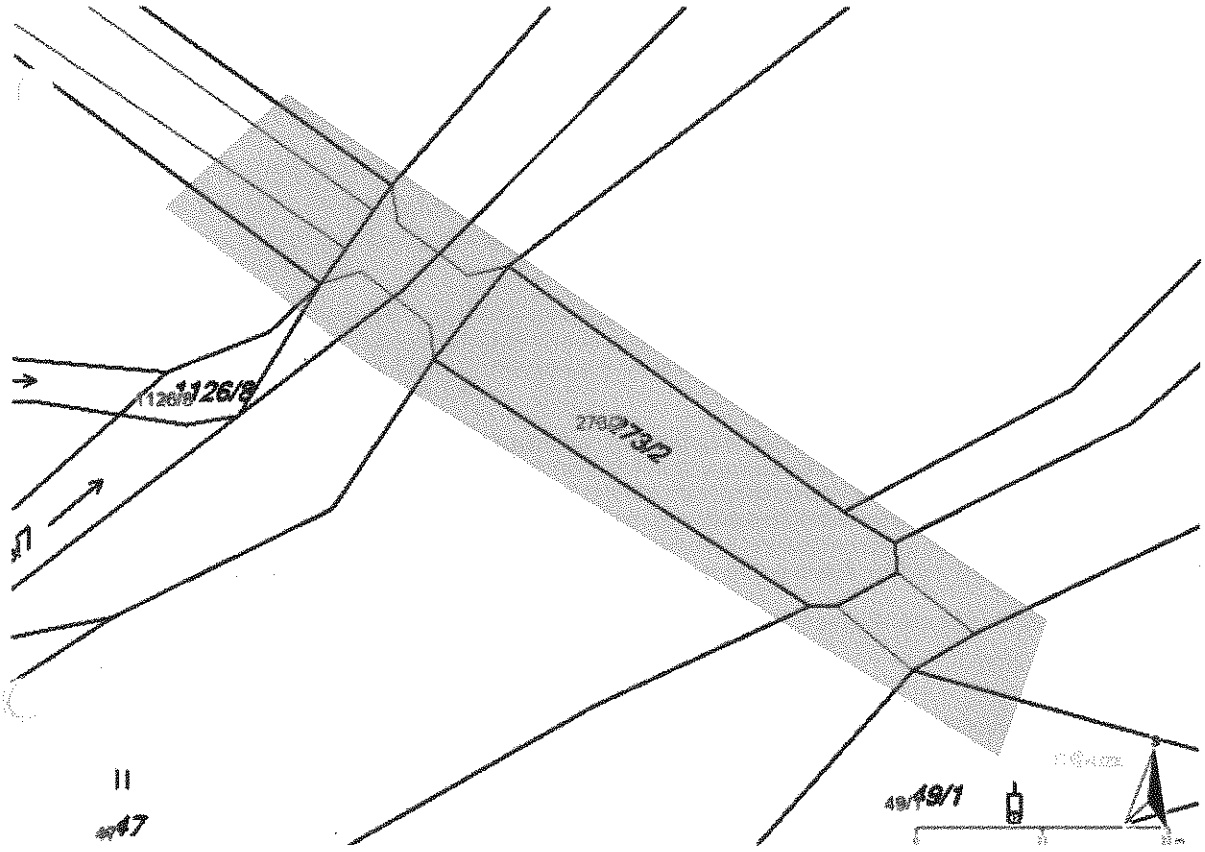


**Legenda:**

| | |
|---|---|
| | linie plynovodu |
| | NTL |
| | STL |
| | VTL |
| | VVTL |
| | nefunkční |
| | plánovaná stavba před realizací |
| | ve výstavbě, neuvedeno do provozu |
| | regulační stanice |
| | ochranné zařízení |
| | kabel |
| | elektropřípojka |
| | kabel protikorozní ochrany |
| | anodové uzemnění |
| | stanice katodové ochrany |
| | pásmo vlivu anodového uzemnění SKAO |
| | neplynovodní zařízení (linie/ bod) |

41

ČEVAK

| | |
|---|---|
| Váš dopis Č.j.: | |
| Ze dne: | 14.04.2020 |
| Číslo jednací: | O20070116729 |
| Vyřizuje: | Ladislav Buriánek (A) |
| Tel.: | tel.: +420 387 761 521 |
| Fax: | fax: +420 387 761 225 |
| E-mail: | ladislav.burianek@cevak.cz |
| Datum: | 14.04.2020 |

Boula IPK s.r.o.
Goldscheiderova č.p. 2925/3
301 00 Jižní Předměstí

**Nezdice nad Úhlavou, parc. č. 1112, Mosty ev.č. 0276 - 1, 2 Nezdice u Borov (územní nebo stavební řízení - bez záměru napojení na vodohospodářské sítě)**

V přiložené situaci je zakresleno Vaše zájmové území. V zájmovém území neprovozuje společnost ČEVAK a.s. žádné sítě ani jiná zařízení.

Toto vyjádření společnosti ČEVAK a.s. má platnost 2 roky ode dne vydání.

S pozdravem

Ladislav Buriánek
referent vyjadřovací činnosti

Přílohy: Mapa_O20070116729.pdf

ČEVAK a.s.
Severní 8/2264, 370 10 České Budějovice
IČ: 608 49 657 DIČ: CZ60849657
zapsaná v OR u KS Č. Budějovice
oddíl B, vložka 657
v. z.

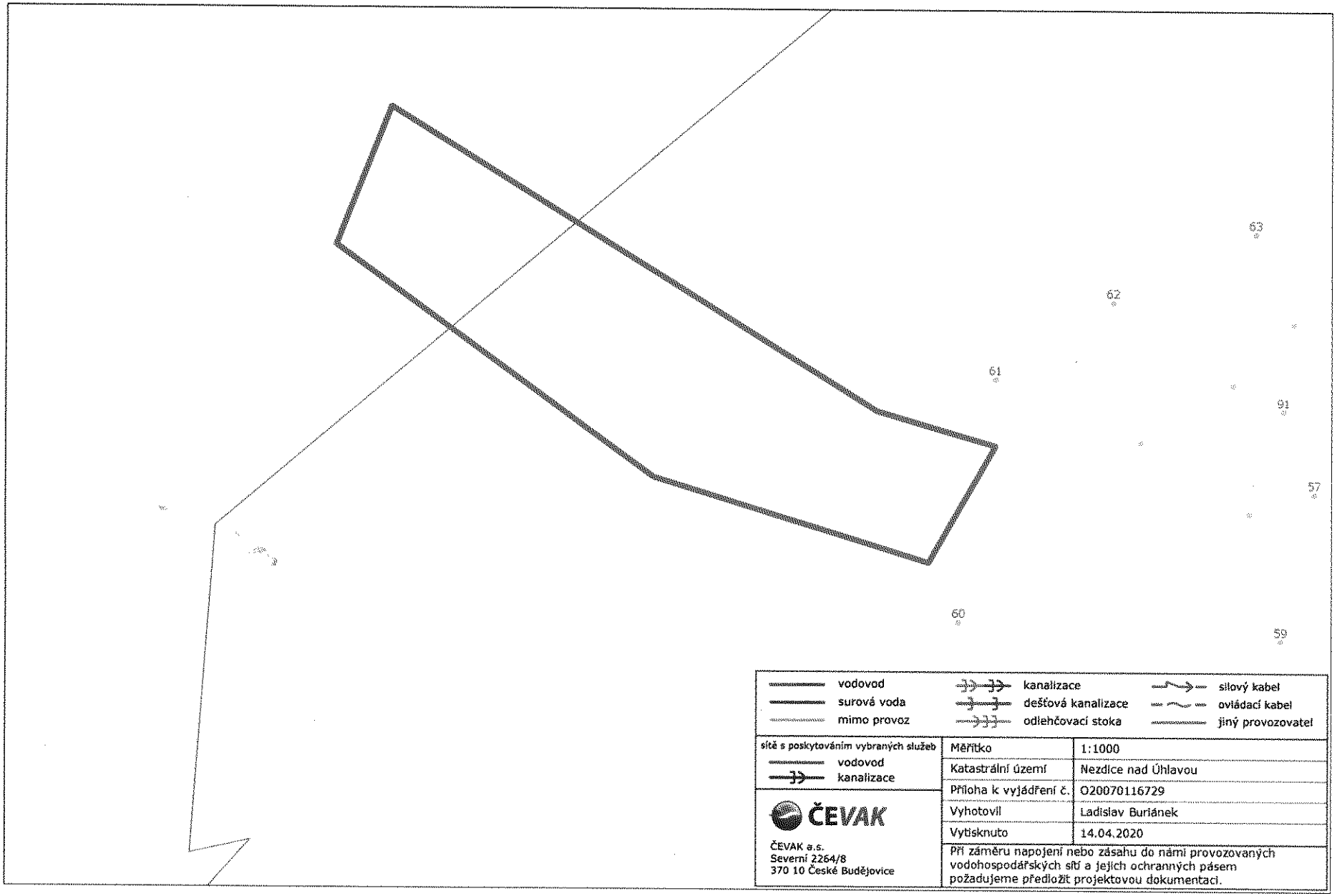


| | | |
|---|---|---|
| vodovod | kanalizace | silový kabel |
| surová voda | dešťová kanalizace | ovládací kabel |
| mimo provoz | odlehčovací stoka | jiný provozovatel |

| | | |
|---|---|---|
| sítě s poskytováním vybraných služeb<br>vodovod<br>kanalizace | Měřítko | 1:1000 |
| | Katastrální území | Nezdice nad Úhlavou |
| | Příloha k vyjádření č. | O20070116729 |
| ČEVAK | Vyhotovil | Ladislav Buriánek |
| | Vytisknuto | 14.04.2020 |
| ČEVAK a.s.<br>Severní 2264/8<br>370 10 České Budějovice | Při záměru napojení nebo zásahu do námi provozovaných vodohospodářských sítí a jejich ochranných pásem požadujeme předložit projektovou dokumentaci. | |

# KRAJSKÁ HYGIENICKÁ STANICE
## PLZEŇSKÉHO KRAJE SE SÍDLEM V PLZNI

Skrétova 15, Plzeň, 30100, tel +420377155111., e-mail: podatelna@khsplzen.cz, ID:samai8a


V Plzni dne 23. 4. 2020
Č.j.: KHSPL/9379/21/2020
Vyřizuje: Morgensternová, DiS/377155240

Správa a údržba silnic Plzeňského kraje,
příspěvková organizace

Škroupova 18

306 13 Plzeň

**VĚC: Závazné stanovisko k projektové dokumentaci pro územní řízení a stavební povolení na akci: „MOSTY ev. č. 0276 – 1, 2 Nezdice u Borov"**

Na základě žádosti investora Správy a údržby silnic Plzeňského kraje, příspěvkové organizace, Škroupova 18, 306 13 Plzeň, ze dne 20. 4. 2020 byla posouzena projektová dokumentace pro území řízení a stavební povolení na akci: **„MOSTY ev. č. 0276 – 1, 2 Nezdice u Borov"**.

Po zhodnocení souladu předloženého návrhu s požadavky předpisů v oblasti ochrany veřejného zdraví vydává Krajská hygienická stanice Plzeňského kraje se sídlem v Plzni, Skrétova 15, Plzeň (dále jen KHS) dle § 30 odst. 1, § 77 odst. 1 zák. č. 258/2000 Sb., o ochraně veřejného zdraví, ve znění pozdějších předpisů, § 12 nařízení vlády č. 272/2011 Sb., o ochraně zdraví před nepříznivými účinky hluku a vibrací, ve znění pozdějších předpisů a §4 odst. 2 písm. a) zák. č. 183/2006 Sb., stavební zákon, ve znění pozdějších předpisů k výše uvedené projektové dokumentaci

**souhlasné závazné stanovisko.**

Odůvodnění:

Projektová dokumentace pro územní řízení a stavební povolení řeší rekonstrukci mostů ev. č. 0276 – 1, 2 včetně úpravy přístupové komunikace III. třídy č. 0276, v k.ú. Borovy, parc.č. 900/1, 1125/11, 1126/7 a v k.ú. Nezdice nad Úhlavou, parc.č. 5, 13, 46, 16 a st. 30. Projektovou dokumentaci zpracovala společnost BOULA IPK s.r.o., Goldscheiderova 2925/3, 301 00 Plzeň, březen 2020, č. paré 5.

Zájmové území stavby začíná za točnou pro autobusy před mostem přes řeku Úhlavu ev.č. 0276 – 1 a končí za mostem přes Mlýnskou strouhu ev.č. 0276 – 2 před obcí Nezdice. Celková délka úpravy bude 100 m. Stavba zahrnuje rekonstrukci dvou mostů a komunikace. Stávající mosty i komunikace jsou v tomto úseku ve značně opotřebovaném stavu, mostní konstrukce včetně povrchu komunikace jsou silně narušeny. Šířka mostů i komunikace je nevhodná a doprava je zde silně omezena jak prostorově, tak tonáží. Stávající mosty budou demontovány a vystavěny tak, aby šířka komunikace na nich a mezi nimi vyhovovala parametrům S 6,5 a nebyla omezena tonáž vozidel. Stavba bude členěna na tyto objekty:

**SO 100 – OBJEKTY POZEMNÍCH STAVEB**
**SO 110 – Komunikace**

Šířka komunikace č. III/0276 od začátku úseku až za most přes Mlýnský potok je navržena 6,5 m, za mostem se bude zužovat na 5,5 m. Po levé straně je navržena krajnice po celé délce úpravy 0,75 m, cca v km 0,073 je navržen sjezd do přilehlého objektu. Po levé straně od točky a i římsy mostů jsou navrženy pro pozdější zbudování chodníku krajnice v šířce 1,5 m až za most přes Mlýnský potok, dále do konce úpravy bude krajnice zúžena na 0,75 m. Povrch komunikace č. III/0276 bude z asfaltového betonu.

**SO 200 – MOSTY A ZDI**

Oba stávající mosty se nachází poblíž obce Nezdice, v nejbližším okolí jsou převážně travnaté plochy.

**SO 210 Most přes Úhlavu, ev.č. 0276 – 1**

Stávající most bude kompletně zdemolován a nahrazen novou mostní konstrukcí, kterou bude tvořit železobetonová deska se zabetonovanými ocelovými nosníky, uložená na železobetonové opěry. Na mostě budou zbudovány železobetonové římsy s ocelovým zábradlím po obou stranách.

**SO 220 Most přes Mlýnskou strouhu, ev.č. 0276 – 2**

Stávající most bude rovněž kompletně zdemolován a nahrazen novým železobetonovým mostem o jednom poli, mostovka bude tvořena železobetonovou deskou s krajními náběhy. Na mostě budou zbudovány železobetonové římsy s ocelovým zábradlím po obou stranách.

Navržené úpravy přispějí k usměrnění a zklidnění dopravního provozu. Nepředpokládá se změna hlukové situace v uvedeném území.

Protože při posouzení nebyly zjištěny rozpory s požadavky předpisů v oblasti ochrany veřejného zdraví, vydává KHS k předložené dokumentaci souhlasné závazné stanovisko.

Ing. Andrea Zábranská – odborný rada
Vedoucí oddělení hygieny obecné a komunální
a podpory veřejného zdraví 1
Krajská hygienická stanice Plzeňského kraje se sídlem v Plzni

Příloha: 1 x PD

A4

CETIN

# VYJÁDŘENÍ O EXISTENCI SÍTĚ ELEKTRONICKÝCH KOMUNIKACÍ společnosti CETIN a.s. („Vyjádření")

# A VŠEOBECNÉ PODMÍNKY OCHRANY SÍTĚ ELEKTRONICKÝCH KOMUNIKACÍ společnosti CETIN a.s. („Všeobecné podmínky ochrany SEK")

toto Vyjádření a Všeobecné podmínky ochrany SEK je vydané dle ustanovení § 101 zákona č. 127/2005 Sb., o elektronických komunikacích a o změně některých souvisejících zákonů, v platném znění („**Zákon o elektronických komunikacích**"), a dle ustanovení § 161 zákona č. 183/2006 Sb., o územním plánování a stavebním řádu, v platném znění („**Stavební zákon**"), a dle příslušných ustanovení zákona č. 89/2012 Sb., občanského zákoníku, v platném znění („**Občanský zákoník**")

**Číslo jednací: 604475/20** **Číslo žádosti: 0120 756 083 („Žádost")**

| | | |
|---|---|---|
| Název akce („**Stavba**") | Mosty ev.č. 0276 - 1, 2 Nezdice u Borov | |
| Důvod vydání Vyjádření („**Důvod vyjádření**") | Společné územní a stavební řízení | |
| **Žadatel** | Boula IPK s.r.o. | |
| **Stavebník** | Správa a údržba silnic Plzeňského kraje, příspěvková organiz, Koterovská 462/162, Plzeň, 32600 | |
| **Zájmové území** | Okres | Plzeň-jih |
| | Obec | Borovy, Nezdice |
| | Kat. území / č. parcely | Borovy; Nezdice nad Úhlavou |
| **Platnost Vyjádření** | **11. 5. 2022 („Den konce platnosti Vyjádření")** | |

Žadatel Žádostí určil a vyznačil Zájmové území, jakož i určil Důvod Vyjádření.

Na základě určení a vyznačení Zájmového území Žadatelem a na základě určení Důvodu Vyjádření vydává společnost CETIN a.s. následující Vyjádření:

**Dojde ke střetu** se sítí elektronických komunikací (dále jen „**SEK**") společnosti **CETIN a.s.**

(I) Na Žadatelem určeném a vyznačeném Zájmovém území se vyskytuje SEK společnosti CETIN a.s.;

(II) Společnost CETIN a.s. **za podmínky splnění bodu (III)** tohoto Vyjádření **souhlasí**, aby Stavebník a/nebo Žadatel, je-li Stavebníkem v Zájmovém území vyznačeném v Žádosti, provedl Stavbu a/nebo činnosti povolené příslušným správním rozhodnutím vydaným dle Stavebního zákona;

(III) Stavebník a/nebo Žadatel, je-li Stavebníkem je povinen řídit se Všeobecnými podmínkami ochrany SEK, které jsou nedílnou součástí Vyjádření;

(IV) Pro případ, že bude nezbytné přeložení SEK, zajistí vždy takové přeložení SEK její vlastník, společnost CETIN a.s. Stavebník, který vyvolal překládku SEK je dle ustanovení § 104 odst. 17 Zákona o elektronických komunikacích povinen uhradit společnosti CETIN a.s. veškeré náklady na nezbytné úpravy dotčeného úseku SEK, a to na úrovni stávajícího technického řešení;

(V) Pro účely přeložení SEK dle bodu (IV) tohoto Vyjádření je Stavebník povinen uzavřít se společností CETIN a.s. Smlouvu o realizaci překládky SEK.

▶CETIN

Číslo jednací: 604475/20 Číslo žádosti: 0120 756 083

Vyjádření je platné pouze pro Zájmové území určené a vyznačené Žadatelem, jakož i pro Důvod Vyjádření stanovený a určený Žadatelem v Žádosti.

Vyjádření pozbývá platnosti i) v Den konce platnosti Vyjádření, ii) změnou rozsahu Zájmového území či změnou Důvodu Vyjádření uvedeného v Žádosti a/nebo iii) jakýmkoliv porušením kterékoliv povinnosti stanovené Všeobecnými podmínkami ochrany SEK, to vše v závislosti na tom, která ze skutečností rozhodná pro pozbytí platnosti Vyjádření nastane nejdříve.

Společnost CETIN a.s. vydáním tohoto Vyjádření poskytla Žadateli pro Žadatelem určené a vyznačené Zájmové území veškeré informace o SEK dostupné společnosti CETIN a.s. ke dni podání Žádosti.

Ze strany společnosti CETIN a.s. může v některých případech docházet ke zpracování Vašich osobních údajů. Ke zpracování Vašich osobních údajů dochází vždy v souladu s platnými právními předpisy. Konkrétní zásady a podmínky zpracování osobních údajů společností CETIN a.s. jsou dostupné na stránce https://www.cetin.cz/zasady-ochrany-osobnich-udaju.

V případě dotazů k Vyjádření kontaktujte prosím asistenční linku 238 461 111.

**Přílohami Vyjádření jsou:**

- *Všeobecné podmínky ochrany SEK*
- *Informace k vytýčení SEK ve vlastnictví společnosti CETIN a.s.*
- *Informace o možném napojení na SEK ve vlastnictví společnosti CETIN a.s.*
- *Situační výkres (obsahuje Zájmové území určené a vyznačené Žadatelem a výřezy účelové mapy SEK)*

Vyjádření vydala společnost **CETIN a.s.** dne: 11. 5. 2020.

CETIN a.s.
Českomoravská 2510/19, Libeň
190 00 Praha 9
DIČ: CZ04084063
102

▶CETIN

Číslo jednací: 604475/20 Číslo žádosti: 0120 756 083

# VŠEOBECNÉ PODMÍNKY OCHRANY SÍTĚ ELEKTRONICKÝCH KOMUNIKACÍ společnosti CETIN a.s.

## 1. PLATNOST VŠEOBECNÝCH PODMÍNEK

i) Tyto Všeobecné í podmínky ochrany sítě elektronických komunikací (dále jen „**VPOSEK**") tvoří součást Vyjádření (jak je tento pojem definován níže v článku 2 VPOSEK).

ii) V případě rozporu mezi Vyjádřením a těmito VPOSEK mají přednost ustanovení Vyjádření, pokud není těmito VPOSEK stanoveno jinak.

## 2. DEFINICE

Níže uvedené termíny, jsou-li použity v těchto VPOSEK a uvozeny velkým písmenem, mají následující význam:

„**CETIN**" znamená CETIN a.s. se sídlem Českomoravská 2510/19, Libeň, 190 00 Praha 9, IČO: 04084063, zapsaná v obchodním rejstříku vedeném Městským soudem v Praze pod spz. B 20623;
„**Den**" je kalendářní den;
„**Kabelovod**" podzemní zařízení sestávající se z tělesa Kabelovodu a kabelových komor, sloužící k zatahovaní kabelů a ochranných trubek;
„**Občanský zákoník**" znamená zákon č. 89/2012 Sb., občanský zákoník, ve znění pozdějších předpisů;
„**POS**" je zaměstnanec společnosti CETIN, pověřený ochranou sítě, Daniel Benetka, tel.: 724 037 981, e-mail: daniel.benetka@cetin.cz;
„**Pracovní den**" znamená Den, který není v České republice dnem pracovního klidu nebo státem uznaným svátkem;
„**Příslušné požadavky**" znamená jakýkoli a každý příslušný právní předpis, vč. technických norem, nebo normativní právní akt veřejné správy či samosprávy, nebo jakékoli rozhodnutí, povolení, souhlas nebo licenci, včetně podmínek, které s ním souvisí;
„**Překládka**" je stavba spočívající ve změně trasy vedení SEK ve vlastnictví CETIN nebo přemístění zařízení SEK ve vlastnictví CETIN; Stavebník, který Překládku vyvolal, je dle ustanovení § 104 odst. 17 Zákona o elektronických komunikacích povinen uhradit společnosti CETIN veškeré náklady na nezbytné úpravy dotčeného úseku SEK, a to na úrovni stávajícího technického řešení;
„**SEK**" je síť elektronických komunikací ve vlastnictví CETIN;
„**Stavba**" je stavba a/nebo činnosti ve vztahu, k níž bylo vydáno Vyjádření, a je prováděna Stavebníkem a/nebo Žadatelem v souladu s Příslušnými požadavky, povolená příslušným správním rozhodnutím vydaným dle Stavebního zákona;
„**Stavebník**" je osoba takto označená ve Vyjádření;
„**Stavební zákon**" je zákon č. 183/2006 Sb., o územním plánování a stavebním řádu;
„**Vyjádření**" je vyjádření o existenci sítě elektronických komunikací vydané společností CETIN dne 11. 5. 2020 pod č.j 604475/20;
„**Zájmové území**" je území označené Žadatelem a/nebo Stavebníkem v Žádosti;
„**Situační výkres**" je výkres, který je přílohou Vyjádření a obsahuje Zájmové území určené a vyznačené Žadatelem v Žádosti a výřezy účelové mapy SEK;
„**Zákon o elektronických komunikacích**" je zákon č. 127/2005 Sb., o elektronických komunikacích a o změně některých souvisejících zákonů, ve znění pozdějších předpisů;
„**Žadatel**" je osoba takto označená ve Vyjádření.
„**Žádost**" je žádost, kterou Žadatel a/nebo Stavebník požádal CETIN o vydání Vyjádření.

## 3. PLATNOST A ÚČINNOST VPOSEK

Tyto VPOSEK jsou platné a účinné Dnem odeslání Vyjádření na i) adresu elektronické pošty Stavebníka a/nebo Žadatele uvedenou v Žádosti nebo ii) adresu pro doručení prostřednictvím poštovní přepravy uvedenou Stavebníkem a/nebo Žadatelem v Žádosti.

## 4. OBECNÁ PRÁVA A POVINNOSTI STAVEBNÍKA A/NEBO ŽADATELE

(i) Stavebník, Žadatel je výslovně srozuměn s tím, že SEK je veřejně prospěšným zařízením, byla zřízena ve veřejném zájmu a je chráněna Příslušnými požadavky.

(ii) SEK je chráněna ochranným pásmem, jehož rozsah je stanoven (a) ustanovením § 102 Zákona o elektronických komunikacích a/nebo (b) právními předpisy účinnými před Zákonem o elektronických komunikacích, není-li Příslušnými požadavky stanoveno jinak.

(iii) Stavebník, Žadatel nebo jím pověřená třetí osoba, je povinen při provádění Stavby nebo jiných prací, při odstraňování havárií a projektování staveb, řídit se Příslušnými požadavky, správnou praxí v oboru stavebnictví a technologickými postupy a je povinen učinit veškerá nezbytná opatření vyžadovaná Příslušnými požadavky k ochraně SEK před poškozením. Povinnosti dle tohoto odstavce má Stavebník rovněž ve vztahu k SEK, které se nachází mimo Zájmové území.

(iv) Při zjištění jakéhokoliv rozporu mezi údaji v Situačním výkresu, který je přílohou Vyjádření a skutečným stavem, je Stavebník a/nebo Žadatel povinen bez zbytečného odkladu, nejpozději Den následující po zjištění takové skutečnosti, zjištěný rozpor oznámit POS.

(v) Stavebník, Žadatel nebo jím pověřená třetí osoba, je povinen každé poškození či krádež SEK bezodkladně, nejpozději Den následující po zjištění takové skutečnosti, oznámit takovou skutečnost dohledovému centru společnosti CETIN na telefonní číslo +420 238 464 190.

(vi) Bude-li Stavebník, Žadatel nebo jím pověřená třetí osoba na společnosti CETIN požadovat, aby se jako účastník správního řízení, pro jehož účely bylo toto Vyjádření vydáno, vzdala práva na odvolání proti rozhodnutí vydanému ve správním řízení, je oprávněn kontaktovat POS.

## 5. POVINNOSTI STAVEBNÍKA PŘI PŘÍPRAVĚ STAVBY

(i) Při projektování Stavby je Stavebník povinen zajistit, aby projektová dokumentace Stavby (i) zohledňovala veškeré požadavky na ochranu SEK vyplývající z Příslušných požadavků, zejména ze Zákona o elektronických komunikacích a Stavebního zákona, (ii) respektovala správnou praxi v oboru stavebnictví a technologické postupy a (iii) umožňovala, aby i po provedení a umístění Stavby dle takové projektové dokumentace byla společnost CETIN, jako vlastník SEK schopna bez jakýkoliv omezení a překážek provozovat SEK, provádět údržbu a opravy SEK.

(ii) Nebude-li možné projektovou dokumentací zajistit některý, byť i jeden z požadavků dle předchozího odstavce (i) a/nebo umístění Stavby by mohlo způsobit, že nebude naplněn některý, byť i jeden z požadavků dle předchozího odstavce (i), vyvolá Stavebník Překládku.

(iii) Při projektování Stavby, která se nachází nebo je u ní zamýšleno, že se bude nacházet v ochranném pásmu radiových tras společnosti CETIN a překračuje výšku 15 m nad zemským povrchem, a to včetně dočasných objektů zařízení staveniště (jeřáby, konstrukce, atd.) je Stavebník povinen písemně kontaktovat POS za účelem získání konkrétního stanoviska a podmínek k ochraně radiových tras společnosti CETIN a pro určení, zda Stavba vyvolá Překládku. Ochranné pásmo radiových tras v šíři 50m je zakresleno do situačního výkresu, který je součástí tohoto Vyjádření.

VŠEOBECNÉ PODMÍNKY OCHRANY SÍTĚ ELEKTRONICKÝCH KOMUNIKACÍ společnosti CETIN a.s.

(iv) Pokud se v Zájmovém území nachází podzemní silové vedení (NN) ve vlastnictví společnosti CETIN, je Stavebník povinen ve vztahu k projektové dokumentaci zajistit totéž, co je uvedeno pod písm (i) tohoto článku 5, přičemž platí, že Stavebník vyvolá Překládku v případech uvedených pod písm (ii) tohoto článku 5.

(v) Stavebník je povinen při projektování Stavby, která je stavbou (a) zařízení silových elektrických sítí (VN, VVN a ZVVN) a/nebo (b) trakčních vedení, provést výpočet či posouzení rušivých vlivů na SEK, zpracovat ochranná opatření, to vše dle a v souladu s Příslušnými požadavky. Stavebník je povinen nejpozději třicet (30) Dnů před podáním žádosti o vydání příslušného správního rozhodnutí k umístění Stavby dle Stavebního zákona předat POS výpočet či posouzení rušivých vlivů na SEK a zpracovaná ochranná opatření.

(vi) Je-li Stavba v souběhu s Kabelovodem, nebo Kabelovod kříží, je Stavebník povinen nejpozději ke Dni, ke kterému započne se zpracováním projektové dokumentace ke Stavbě, oznámit POS a projednat s POS (a) veškeré případy, kdy trajektorie podvrtů a protlaků budou vedeny ve vzdálenosti menší, než je 1,5 m od Kabelovodu a (b) jakékoliv výkopové práce, které budou nebo by mohly být vedeny v úrovni či pod úrovní Kabelovodu nebo kabelové komory.

(vii) Je-li Stavba umístěna nebo má být umístěna v blízkosti Kabelovodu, ve vzdálenosti menší, než jsou 2 m nebo kříží-li Stavba Kabelovod ve vzdálenosti menší, než je 0,5 m nad nebo kdekoli pod Kabelovodem, je Stavebník povinen předložit POS k posouzení zakreslení Stavby v příčných řezech, přičemž do příčného řezu je Stavebník rovněž povinen zakreslit profil kabelové komory.

## 6. POVINNOSTI STAVEBNÍKA PŘI PROVÁDĚNÍ STAVBY

(i) Stavebník je před započetím jakýchkoliv zemních prací ve vztahu ke Stavbě povinen vytýčit trasu SEK na terénu dle Příslušných požadavků a dle Stavebního zákona. S vytýčenou trasou SEK je Stavebník povinen seznámit všechny osoby, které budou anebo by mohly zemní práce ve vztahu ke Stavbě provádět. V případě porušení této povinnosti bude Stavebník odpovědný společnosti CETIN za náklady a škody, které porušením této povinnosti společnosti CETIN vzniknou a je povinen je společnosti CETIN uhradit.

(ii) Pět (5) Pracovních dní před započetím jakýchkoliv prací ve vztahu ke Stavbě je Stavebník povinen oznámit společnosti CETIN, že zahájí práce či činnosti ve vztahu ke Stavbě. Písemné oznámení dle předchozí věty zašle Stavebník na adresu elektronické pošty POS a bude obsahovat minimálně číslo jednací Vyjádření a kontaktní údaje Stavebníka.

(iii) Stavebník je povinen zabezpečit a zajistit SEK proti mechanickému poškození, a to zpravidla dočasným umístěním silničních betonových panelů nad kabelovou trasou SEK. Do doby, než je zajištěna a zabezpečena ochrana SEK proti mechanickému poškození, není Stavebník oprávněn přejíždět vozidly nebo stavební mechanizací kabelovou trasu SEK. Při přepravě vysokých nákladů nebo při projíždění stroji, vozidly či mechanizací pod nadzemním vedením SEK je Stavebník povinen prověřit, zda výška nadzemního vedení SEK je dostatečná a umožňuje spolehlivý a bezpečný způsob přepravy nákladu či průjezdu strojů, vozidel či mechanizace.

(iv) Při provádění zemních prací v blízkosti SEK je Stavebník povinen postupovat tak, aby nedošlo ke změně hloubky uložení nebo prostorového uspořádání SEK. V místech, kde SEK vystupuje ze země do budovy, rozváděče, na sloup apod. je Stavebník povinen vykonávat zemní práce se zvýšenou mírou opatrnosti, výkopové práce v blízkosti sloupů nadzemního vedení SEK je Stavebník povinen provádět v takové vzdálenosti od sloupu nadzemního vedení SEK, která je dostatečná k tomu, aby nedošlo nebo nemohlo dojít k narušení stability sloupu nadzemního vedení SEK. Stavebník je povinen zajistit, aby jakoukoliv jeho činností nedošlo bez souhlasu a vědomí společnosti CETIN (a) ke změně nivelety terénu, a/nebo (b) k výsadbě trvalých porostů, a/nebo (c) ke změně rozsahu a změně konstrukce zpevněných ploch. Pokud došlo k odkrytí SEK, je Stavebník povinen SEK po celou dobu odkrytí náležitě zabezpečit proti prověšení, poškození a odcizení.

(v) Zjistí-li Stavebník kdykoliv během provádění prací ve vztahu ke Stavbě jakýkoliv rozpor mezi údaji v projektové dokumentaci a skutečností, je povinen bezodkladně přerušit práce a oznámit zjištěný rozpor na adresu elektronické pošty POS. Stavebník není oprávněn pokračovat v pracích ve vztahu ke Stavbě do doby, než získá písemný souhlas POS s pokračováním prací.

(vi) Stavebník není bez předchozího písemného souhlasu společnosti CETIN oprávněn manipulovat s kryty kabelových komor, jakkoliv zakrývat vstupy do kabelových komor, a to ani dočasně, vstupovat do kabelových komor, jakkoliv manipulovat s případně odkrytými prvky SEK či s jakýmkoliv jiným zařízením se SEK souvisejícím. Rovněž bez předchozího písemného souhlasu společnosti CETIN není Stavebník oprávněn umístit nad trasou Kabelovodu jakoukoliv jinou síť technické infrastruktury v podélném směru.

(vii) Byla-li v souladu s Vyjádřením a těmito VPOSEK odkryta SEK je Stavebník povinen tři (3) Pracovní dny před zakrytím SEK písemně oznámit POS zakrytí SEK a vyzvat ho ke kontrole před zakrytím. Oznámení Stavebníka dle předchozí věty musí obsahovat minimálně předpokládaný Den zakrytí, číslo jednací Vyjádření a kontaktní údaje Stavebníka. Stavebník není oprávněn provést zakrytí do doby, než získá písemný souhlas POS se zakrytím.

## 7. ROZHODNÉ PRÁVO

Vyjádření a VPOSEK se řídí českým právem, zejména Občanským zákoníkem, Zákonem o elektronických komunikacích a Stavebním zákonem. Veškeré spory z Vyjádření či VPOSEK vyplývající budou s konečnou platností řešeny u příslušného soudu České republiky.

## 8. PÍSEMNÝ STYK

Písemným stykem či pojmem „písemně" se pro účely Vyjádření a VPOSEK rozumí předání zpráv jedním z těchto způsobů:
- v listinné podobě;
- e-mailovou zprávou se zaručeným elektronickým podpisem dle zák. č. 227/2000 Sb., o elektronickém podpisu a o změně některých dalších zákonů (zákon o elektronickém podpisu), ve znění pozdějších předpisů;

## 9. ZÁVĚREČNÁ USTANOVENÍ

(i) Stavebník, Žadatel nebo jím pověřená třetí osoba je počínaje Dnem převzetí Vyjádření povinen užít informace a data uvedená ve Vyjádření pouze a výhradně k účelu, pro který mu byla tato poskytnuta. Stavebník, Žadatel nebo jím pověřená třetí osoba není oprávněn informace a data rozmnožovat, rozšiřovat, pronajímat, půjčovat či jinak umožnit jejich užívání třetí osobou bez předchozího písemného souhlasu společnosti CETIN.

(ii) Pro případ porušení kterékoliv z povinností Stavebníka, Žadatele nebo jím pověřené třetí osoby, založené Vyjádřením /nebo těmito VPOSEK je Stavebník, Žadatel či jím pověřená třetí osoba odpovědný za veškeré náklady a škody, které společnosti CETIN vzniknou porušením povinnosti Stavebníka, Žadatele nebo jím pověřené třetí osoby.

▶CETIN

Číslo jednací: 604475/20 Číslo žádosti: 0120 756 083

**Informace o možném napojení na SEK ve vlastnictví společnosti CETIN a.s.**

**CETIN a.s. („CETIN")** poskytuje dle ustanovení § 161 odst. 1 Stavebního zákona tyto informace o podmínkách napojení Stavby a/nebo budovy označené v Žádosti na již existující SEK:

(i) specifické podmínky napojení Stavby a/nebo budovy označené v Žádosti na již existující SEK Vám za společnost CETIN poskytne Švarc Pavel, Lidická 912 Plzeň, e-mail: pavel.svarc@cetin.cz (**„Kontaktní osoba CETIN"**). Kontaktní osoba CETIN pro Vás bude koordinátorem případného napojení Stavby a/nebo budovy označené v Žádosti na již existující SEK, zejména poskytne informace o technickém řešení napojení a stanoví přípojný bod na již existující SEK;

(ii) předpokladem pro napojení Stavby a/nebo budovy označené v Žádosti na již existující SEK je získání veškerých povolení a souhlasů vyžadovaných platnými právními předpisy pro vybudování té části SEK, která je nezbytná pro napojení Stavby a/nebo budovy označené v Žádosti na již existující SEK, je-li takových povolení a souhlasů dle platných právních předpisů pro vybudování SEK třeba, a rovněž splnění veškerých technických podmínek pro napojení na již existující SEK;

Další pro Vás užitečné informace k napojení na SEK ve vlastnictví společnosti CETIN a.s:

- pokud Vaše Stavba bude umísťována na základě správního rozhodnutí, doporučujeme žádost o vydání takového správního rozhodnutí podat tak, aby žádost obsahovala rovněž stavbu přípojky k SEK;
- doporučujeme stavbu přípojky k SEK v žádosti o vydání správního rozhodnutí označit jako stavební objekt - „SO trasa SEK společnosti CETIN a.s.";
- trasu přípojky k SEK a místo napojení přípojky k SEK na již existující SEK společnosti CETIN a.s. konzultujte prosím s Kontaktní osobou CETIN;
- v případě, že jste dali na naše doporučení, a Vaše žádost o vydání správního rozhodnutí k umístění Stavby obsahovala rovněž stavbu přípojky k SEK, informujte Kontaktní osobu CETIN o nabytí právní moci správního rozhodnutí vydaného na Stavbu a stavbu přípojky k SEK, společnost CETIN a.s. se s Vámi dohodne na postoupení práv a povinností vyplývajících ze správního rozhodnutí na stavbu přípojky k SEK a zajistí výstavbu přípojky k SEK;
- stavíte-li budovu a/nebo je-li budova podstatně rekonstruována, mějte na paměti, že taková budova musí být vybavena fyzickou infrastrukturou uvnitř budovy, která umožní zavedení sítě elektronických komunikací až do koncového bodu sítě v prostoru budovy, který užívá koncový uživatel, budova musí být vybavena přístupovým bodem budovy - upozorňujeme, že se jedná o požadavky stanovené právním předpisem, zákonem č. 194/2017 Sb., o opatřeních ke snížení nákladů na zavádění vysokorychlostních sítí elektronických komunikací a o změně některých souvisejících zákonů;
- doporučujeme provést přípravu budovy na následné vybudování vnitřních komunikačních rozvodů (např. trubkováním ve zdivu) nebo vybudovat vlastní komunikační rozvody umožňující napojení k SEK;
- stavíte-li budovu, mějte na paměti, že tato musí umožňovat vstup silnoproudých a komunikačních kabelů do budovy, umístění rozvodných skříní a provedení vnitřních silnoproudých a komunikačních rozvodů až ke koncovým bodům sítě. Vnitřní komunikační rozvody musí splňovat požadavky na zabezpečení proti zneužití;
- společnost CETIN a.s. Vám nabízí zhotovení typového projektu pro realizaci vnitřních rozvodů, koncového bodu sítě a řešení vstupu vedení SEK ke koncovému bodu sítě. Máte-li o zhotovení takového typového projektu zájem, prosím obraťte se na Kontaktní osobu CETIN, dohodne s Vámi vše potřebné.

Požadujete-li jakékoliv další informace o možném napojení Stavby a/nebo budovy označené v Žádosti na již existující SEK, prosíme kontaktujte Kontaktní osobu CETIN.

A zde www.zrychlujemecesko.cz můžete zjistit, jak je lokalita, kterou jste označil v Žádosti pokryta SEK ve vlastnictví CETIN, jakou rychlost připojení SEK umožňuje, a jak takové připojení můžete získat.

▶CETIN

Číslo jednací: 604475/20 Číslo žádosti: 0120 756 083

# Informace k vytyčení *SEK*

**V případě požadavku na vytyčení *PVSEK* společnosti *CETIN a.s.* se, prosím, obracejte na společnosti uvedené níže.**

**CETIN a.s. - středisko Čechy západ**

se sídlem: Českomoravská 2510/19, Libeň, 190 00 Praha 9
IČ: 04084063 DIČ: CZ04084063
kontakt: Daniela Vostrá, Plzeň, Lidická 20, tel: 238465653, e-mail: daniela.vostra@cetin.cz, dostupnost 7 - 15:30h,
Jaromír Pflanzer, Klatovy -Luby 173, MT: 723 376 566 mezi 7:00 a 8:00,
Jaroslav Josef, Plzeň Lidická 20, MT: 721 030 638 mezi 7:00 a 8:00

CETIN

(tiskový formát A3)

Příloha k Vyjádření č.j.: 604475/20

Číslo žádosti: 0120 756 083

# SITUAČNÍ VÝKRES - ZÁJMOVÉ ÚZEMÍ

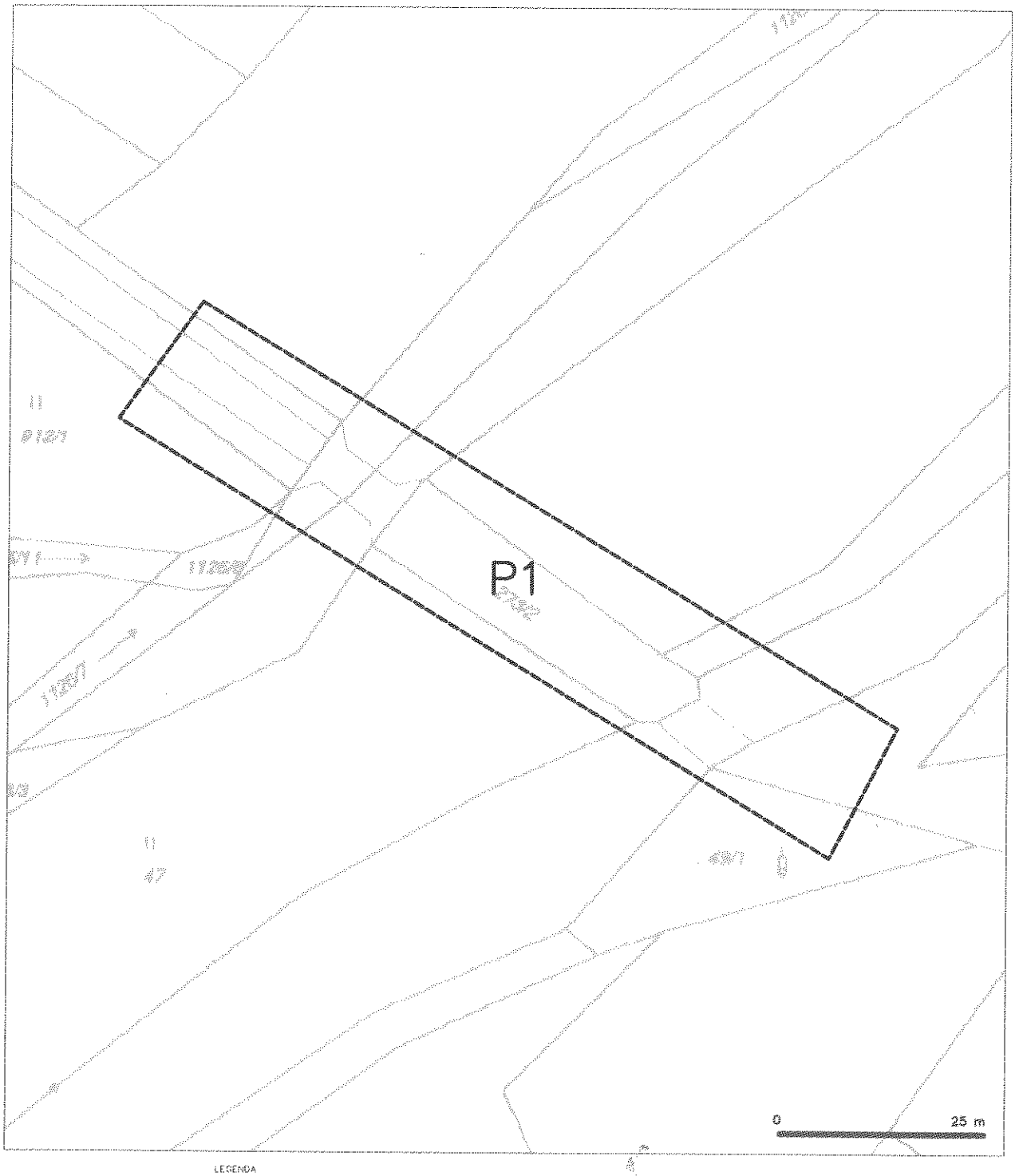


LEGENDA

[illegible]

CETIN a.s.
Českomoravská 2510/19, Libeň
190 00 Praha 9
DIČ CZ04084063

102

▶CETIN

(tiskový formát A3) Příloha k Vyjádření č.j.: 604475/20 Číslo žádosti: 0120 756 083

# SITUAČNÍ VÝKRES - POLYGON 1

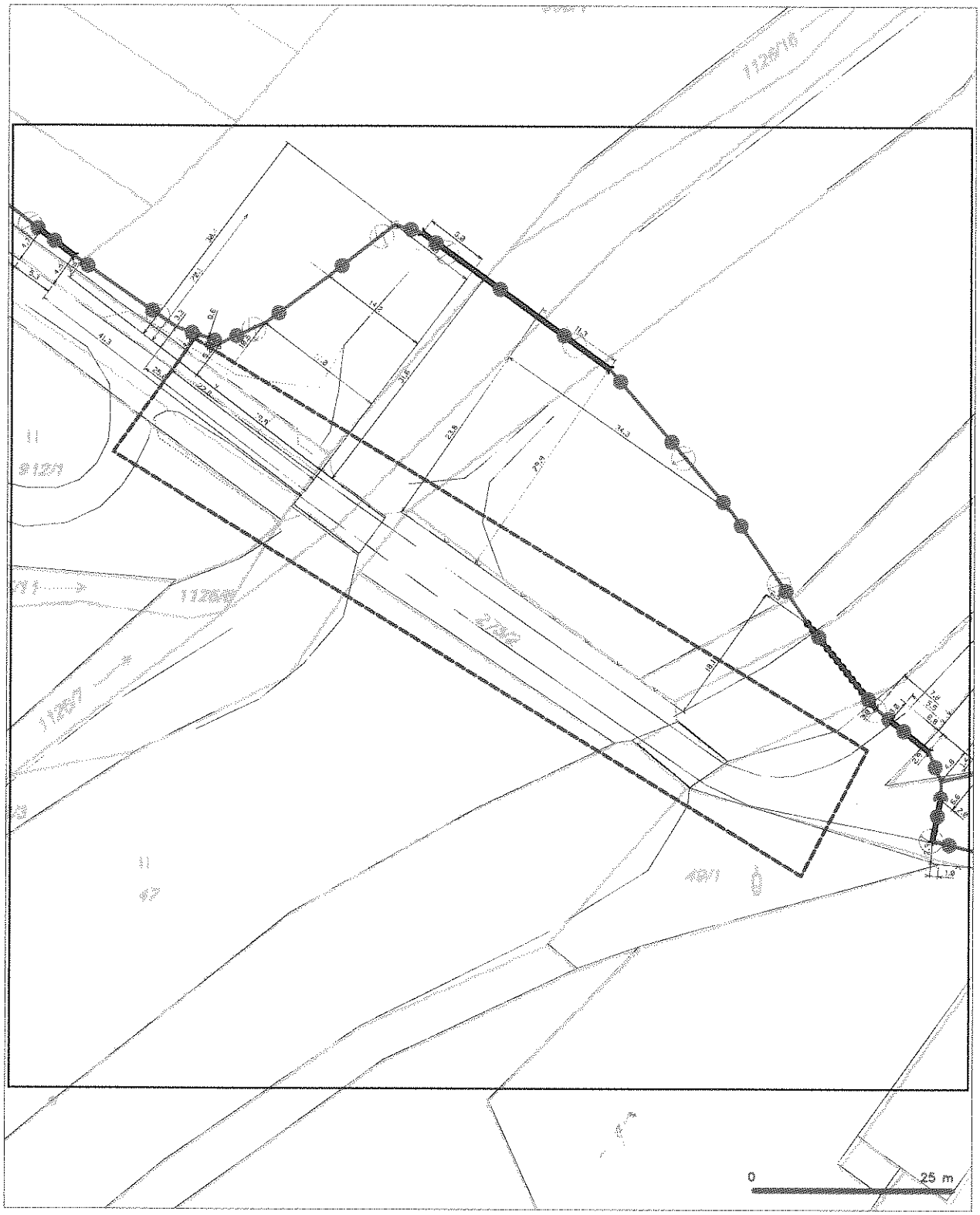


LEGENDA

- hranice zaměřeného území k vyjádření
- HM přípojka, území s HM přípojkou CETIN
- navržený průběh metalického kabelu
- nezměřený průběh optického kabelu, HDPE trubky nebo zbytek optického a metalického kabelu
- nezměřený průběh metalického kabelu
- nadzemní síť cizí
- nezměřený průběh optického kabelu, HDPE trubky nebo zbytek optického a metalického kabelu
- radiové sítě, ochranné pásmo radiové sítě
- nadzemní sítě
- nadzemní elektrické sítě
- podzemní sítě cizí
- síť s HV
- kataster, katastrální

A5

DISTRIBUCE

BOULA IPK s.r.o.
Goldscheiderova 2925/3
301 00 Plzeň

| VÁŠ DOPIS ZNAČKY / ZE DNE | NAŠE ZNAČKA | VYŘIZUJE / LINKA | MÍSTO ODESLÁNÍ / DNE |
|---|---|---|---|
| | 1108611154 | Toman Martin / 800 850 860 | Klatovy / 12.5.2020 |

**Vyjádření k projektové dokumentaci na akci " Mosty ev.č. 0276 – 1, 2 Nezdice u Borov " v souladu se zákonem 458/2000 Sb. v platném znění a příslušnými technickými normami.**

ČEZ Distribuce, a.s. **nemá zásadních** námitek k dokumentaci **„ Mosty ev.č. 0276 – 1, 2 Nezdice u Borov "**, neboť v zájmovém území se nenachází elektrické zařízení v majetku ČEZ Distribuce, a.s.

Toto vyjádření nenahrazuje vyjádření Provozovatele distribuční soustavy k připojení nového odběru či změně rezervovaného příkonu.

**Platnost tohoto vyjádření je do 30.5.2021, pokud v této lhůtě neproběhnou další vzájemná jednání upřesňující tuto dobu.**

S pozdravem

DISTRIBUCE
ČEZ Distribuce, a. s.
Děčín - Děčín IV-Podmokly
Teplická 874/8, PSČ 405 02
IČO: 247 29 035
144

Ing. Zdeněk Rada
vedoucí oddělení SEM Sítě
ČEZ Distribuce, a.s.

A6

**OBEC BOROVY**
Borovy 21
334 01 Přeštice

| NAŠE ZNAČKA : | 0276 1/2020 | VYŘIZUJE : | Černý | DATUM : | 13.5.2020 |
|---|---|---|---|---|---|

Obec Borovy nemá námitek k předložené projektové dokumentaci DÚSP, pro společné územně-stavební řízení, na akci Mosty ev. č. 0276 1, 2 Nezdice, vypracované projekční kanceláří Boula IPK s.r.o.

**Souhlasíme s DÚSP.**

Za Obec Borovy

Jiří Černý, starosta

OBEC BOROVY

Tel.: 724 180 953
E-mail: obec.borovy@seznam.cz

**OBEC BOROVY**
Borovy 21
334 01 Přeštice

| NAŠE ZNAČKA : | 0276 2/2020 | VYŘIZUJE : | Černý | DATUM : | 13.5.2020 |
|---|---|---|---|---|---|

Obec Borovy prohlašuje, že stavba mostů se realizuje v souladu s územně plánovací dokumentací, která byla zpracována 14.7.2014.

Stavba je v souladu s koncepcí územně plánovací dokumentace obce i celého katastrálního území.

**Stavba je v souladu s územně plánovací dokumentací**

Za Obec Borovy

Jiří Černý, starosta

OBEC BOROVY

Tel.: 724 180 953
E-mail: obec.borovy@seznam.cz

A7

# Obec Nezdice

*Nezdice 46, 334 01 Přeštice*

**Správa a údržba silnic Plzeňského kraje**
příprava a realizace staveb
Ing. Viktor Vilímek
Koterovská 162
326 00 Plzeň

Naše č.j. 315/2020 Vyřizuje: Bouchnerová, tel. 728 168 248 V Nezdicích 15.5.2020

**Věc.: Soulad DÚSP – MOSTY ev. č. 0276 -1,2 Nezdice u Borov s Územním plánem Nezdice**

Potvrzujeme, že předložená DÚSP- MOSTY ev. č. 0276 -1,2 Nezdice u Borov, číslo zakázky 0420 z 3/2020, je v souladu s Územním plánem Nezdice. Územní plán pro obec Nezdice nabyl účinnosti v 4/2012.

S pozdravem

OBEC NEZDICE
Nezdice 46, 334 01 Přeštice
IČ: 00 573 370
www.obec-nezdice.cz

Ing. Hana Bouchnerová
starostka obce Nezdice

ID schránky : h5bbz9j
e-mail: obec@obec-nezdice.cz

Bankovní spojení:
27 127 351/0100 KB Přeštice

IČ: 00573370
tel. číslo 376 393 565

# Obec Nezdice

*Nezdice 46, 334 01 Přeštice*

**Správa a údržba silnic Plzeňského kraje**
příprava a realizace staveb
Ing. Viktor Vilímek
Koterovská 162
326 00 Plzeň

Naše č.j. 314/2020 Vyřizuje: Bouchnerová, tel. 728 168 248 V Nezdicích 15.5.2020

**Věc.: Stanovisko k předložené DÚSP – MOSTY ev. č. 0276 -1,2 Nezdice u Borov**

S předloženou DÚSP - MOSTY ev. č. 0276 -1,2 Nezdice u Borov, číslo zakázky 0420 z 3/2020 souhlasíme.

Obec však upozorňuje, že nebyly dosud projednány podmínky záboru s majitelem pozemků par.č. 47 a 304/1 v k.ú. Borovy a dále není zatím v projektu řešeno omezení provozu malé vodní elektrárny na čp. 67, která využívá vodu z náhonu.

S pozdravem

OBEC NEZDICE
Nezdice 46, 334 01 Přeštice
IČ: 00573370
www.obec-nezdice.cz

Ing. Hana Bouchnerová
starostka obce Nezdice

**Hasičský záchranný sbor Plzeňského kraje**
**krajské ředitelství**
**Kaplířova 9, P. O. BOX 18, 320 68 Plzeň**

HZSPX008HQ3U

Číslo jednací: HSPM- 4954-5/2010 ÚPP
Datum: 22.5.2020
Vyřizuje: kpt.Bc. Marie Jírovcová
oddělení stavební prevence
Tel.: 950 330 146
E-mail: marie.jirovcova@hzspk.cz
Počet listů: 1
Přílohy: 1/PD

**Správa a údržba silnic Plzeňského kraje**
**příspěvková organizace**
**Škroupova 1760/18**
**306 13 Plzeň**

# ZÁVAZNÉ STANOVISKO
## dotčeného orgánu na úseku požární ochrany

**Název stavby:** **Mosty ev. č. 0276-1 a 0276-2**

**Místo stavby:** **k.ú. Nezdice u Borov**

**Stavebník:** **SÚS Plzeňského kraje, p. o. , Škroupova 18, 306 13 Plzeň**

**Předložená dokumentace:** **územní a stavební řízení, zpracovatel Ing. Martina Pavlíková, číslo ČKAIT 0202242, datum 382020**

Hasičský záchranný sbor Plzeňského kraje (dále jen „HZS Plzeňského kraje") jako věcně a místně příslušný dotčený orgán na úseku požární ochrany dle ustanovení § 7 odst. 4 zákona č. 320/2015 Sb., o Hasičském záchranném sboru České republiky a o změně některých zákonů (zákon o hasičském záchranném sboru), ve znění zákona č. 183/2017 Sb., a dle ustanovení § 26 odst. 2 písm. b) a ustanovení § 31 odst. 1 písm. b) zákona č. 133/1985 Sb., o požární ochraně, ve znění pozdějších předpisů (dále jen „zákon o požární ochraně"), posoudil v rozsahu níže uvedených podkladů výše uvedenou dokumentaci předloženou dne 27.4.2020 a vydává k ní v souladu s ustanovením § 31 odst. 3 zákona o požární ochraně a dále dle ustanovení § 149 odst. 1 zákona č. 500/2004 Sb., správní řád, ve znění pozdějších předpisů

## souhlasné závazné stanovisko.

**Odůvodnění**

HZS Plzeňského kraje vycházel při vydání závazného stanoviska z těchto podkladů:

- Požárně bezpečnostní řešení – zpracovatel: Ing. Yveta Jílková, číslo ČKAIT 0201236, datum 18.4.2020

Posouzením předložené dokumentace dle ustanovení § 46 odst. 1 vyhlášky č. 246/2001 Sb., o stanovení podmínek požární bezpečnosti a výkonu státního požárního dozoru (vyhláška o požární prevenci), ve znění vyhlášky č. 221/2014 Sb., v rozsahu výše uvedených podkladů, dospěl HZS Plzeňského kraje k závěru, že požárně bezpečnostní řešení splňuje obsahové náležitosti dle ustanovení § 41 vyhlášky o požární prevenci. Z obsahu posouzeného požárně bezpečnostního řešení vyplývá, že jsou splněny technické podmínky požární ochrany kladené na danou stavbu vyhláškou č. 23/2008 Sb., o technických podmínkách požární ochrany staveb, ve znění vyhlášky č. 268/2011 Sb.

.....
plk. Ing. Martin Toman
náměstek krajského ředitele
pro úsek prevence a CNP

Hasičský záchranný sbor
Plzeňského kraje
krajské ředitelství
Kaplířova ul. 9, P.O.BOX 18
320 68 Plzeň 20

POLICIE ČESKÉ REPUBLIKY
Krajské ředitelství policie Plzeňského kraje
Územní odbor Klatovy
Dopravní inspektorát Klatovy
Nábřeží kpt. Nálepky 412, 339 01 Klatovy

Č. j. KRPP-70415-1/ČJ-2020-030406

Klatovy 21. července 2020
Počet stran: 1

Boula IPK s.r.o.
Goldscheiderova 2925/3
301 00 Plzeň

**Mosty ev.č. 0276 - 1, 2 Nezdice u Borov - stanovisko**
K č. j. IPK/19/2020

Policie České republiky, krajské ředitelství policie Plzeňského kraje, dopravní inspektorát Klatovy v souladu s ust. § 16 zákona č. 13/1997 Sb., o pozemních komunikacích ve znění pozdějších předpisů,

**SOUHLASÍ**

s navrženým řešením stavby *Mosty ev.č. 0276 - 1, 2 Nezdice u Borov* pro vydání stavebního povolení.

Předmětem předložené dokumentace *Mosty ev.č. 0276 - 1, 2 Nezdice u Borov* je návrh řešení nových mostů, které budou převádět silnici č. III/0276 přes vodní tok *Úhlava* a přes *mlýnský náhon* v osadě Nezdice. Šířka vozovky na mostních objektech je upravena na 6,5 metru mezi zvýšenými obrubníky, na návodní straně je navržen chodník o šířce 1,5 metru. Jako záchytné zařízení bude sloužit zábradlí se svislou výplní.

Policie České republiky, jakožto dotčený orgán vydávající stanovisko, s předloženým návrhem souhlasí, neboť odpovídá obecným požadavkům na bezpečnost a plynulost provozu na pozemních komunikacích.

Předložený návrh byl zároveň posouzen ve smyslu ust. § 77 zákona č. 361/2000 Sb., o provozu na pozemních komunikacích pro účely stanovení místní a přechodné úpravy provozu.

Zpracoval:
por. Bc. Vladimír Kříž
tel. 974 334 254

POLICIE ČR - KRAJSKÉ ŘEDITELSTVÍ POLICIE 503 PLZEŇSKÉHO KRAJE

npor. Mgr. Tomáš Šafařík
vedoucí oddělení

Výtisk 604207694 A10

# Městský úřad Přeštice

Masarykovo nám. 107, 334 01 Přeštice, telefon 379 304 555, ID: hcpbx62

| | |
|---|---|
| VÁŠ DOPIS ZN.: | neuvedeno |
| ZE DNE: | 27.04.2020 |
| NAŠE SPIS. ZNAČKA: | OVÚP-7878/2020-DVV |
| NAŠE ČÍSLO JEDNACÍ: | **PR-OVÚP-DVV/27548/2020** |
| VYŘIZUJE: | Dvořáková Vendula |
| TELEFON: | 379 304 540 |
| E-MAIL: | dvorakova@prestice-mesto.cz |
| DATUM: | **27.07.2020** |

# KOORDINOVANÉ ZÁVAZNÉ STANOVISKO DOTČENÝCH ORGÁNŮ

Městský úřad Přeštice obdržel dne 27.04.2020 žádost pod čj. PR-OVÚP-DVV/27548/2020 o vydání koordinovaného závazného stanoviska dotčených orgánů pro společné (územní a stavební) povolení, kterou podala organizace **Správa a údržba silnic Plzeňského kraje p.o., IČ: 72053119, Koterovská 462/162, 326 00 Plzeň.**

Na základě této žádosti, ke které byla přiložena dokumentace s názvem záměru **„MOSTY ev. č. 0276 – 1, 2 Nezdice u Borov“** na pozemcích p.č. 1112, 912/1, 1126/8 a 1126/34 v katastrálním území Borovy a na pozemcích p.č. 49/1, 273/1, 304/1, 47, 273/2 a 303/1 v katastrálním území Nezdice nad Úhlavou, zpracovaná pro společné (územní a stavební) povolení *(Ing. M. Pavlíková, 03/2020)*, Městský úřad Přeštice vydává v souladu s § 4 odst. 7 zákona č. 183/2006 Sb., o územním plánování a stavebním řádu (stavební zákon) ve znění pozdějších předpisů toto

**koordinované závazné stanovisko dotčených orgánů**
pro společné (územní a stavební) povolení:

**Jako orgán územního plánování** (dále jen „úřad územního plánování“) příslušný podle § 6 odst. 1 písm. e) zákona č. 183/2006 Sb., o územním plánování a stavebním řádu (stavební zákon), ve znění pozdějších předpisů (dále jen "stavební zákon"), přezkoumal podle § 96b odst. 3 stavebního zákona z hlediska souladu s politikou územního rozvoje, s územně plánovací dokumentací a z hlediska uplatňování cílů a úkolů územního plánování záměr a ve vazbě na § 149 odst.1 a § 136 zákona č. 500/2004 Sb., správní řád, ve znění pozdějších předpisů vydává závazné stanovisko k záměru:

**„MOSTY ev. č. 0276 – 1, 2 Nezdice u Borov“**

na pozemcích p.č. 1112, 912/1, 1126/8 a 1126/34 v k.ú. Borovy a
na pozemcích p.č. 49/1, 273/1, 304/1, 47, 273/2 a 303/1 v k.ú. Nezdice nad Úhlavou

Jedná se o záměr, jehož účelem je rekonstrukce stávajícího mostu přes Úhlavu (SO 210, ev.č. 0276-1), stávajícího mostu přes Mlýnskou strouhu (SO 220, ev.č. 0276-2) a komunikaci sil. III/0276 (SO 110). Stavba zahrnuje výstavbu obou mostů a komunikace od začátku do konce úpravy v celkové délce cca 100 m (začíná za točnou pro autobusy před mostem přes Úhlavu a končí za mostem přes Mlýnskou strouhou před obcí Nezdice.

**Záměr je přípustný po splnění následujících podmínek:**

1) Záměr bude umístěn v souladu s koordinační situací č. **C 3** v měřítku 1:250, jež je součástí předložené dokumentace pro společné (územní a stavební) povolení, vypracované autorizovaným inženýrem pro dopravní stavby *Ing. Martina Pavlíková, ČKAIT 0202242 z 3/2020.*
2) Respektovat stávající limity využití území, kterými jsou:
   - regionální biokoridor č.207/02-891, lokální biocentrum č.207/02,03 a aktivní zóna záplavového území

Další podmínky pro přípravu a uskutečnění záměru se nestanoví.

**Závazné stanovisko platí dva roky od jeho vydání.**

**Odůvodnění:**

Městský úřad Přeštice, odbor výstavby a územního plánování, jako úřad územního plánování obdržel žádost ze dne 27.4.2020, kterou podala **Správa a údržba silnic Plzeňského kraje p.o., IČ: 72053119, Koterovská 462/162, 326 00 Plzeň** a ke které byla přiložena dokumentace stavby s názvem záměru - **„MOSTY ev. č. 0276 – 1, 2 Nezdice u Borov“**, zpracovaná pro společné (územní a stavební) povolení autorizovaným inženýrem pro dopravní stavby *Ing. Martina Pavlíková, ČKAIT 0202242 z 3/2020.*

Při vydání závazného stanoviska vycházel úřad územního plánování z následujících podkladů:

- Dokumentace pro DÚSP, zpracovaná autorizovaným inženýrem pro dopravní stavby *Ing. Martina Pavlíková, ČKAIT 0202242 z 3/2020*, zejména koordinační situace č. **C 3** v měřítku 1:250

- Politika územního rozvoje České republiky, schválená dne 20.7.2009 usnesením Vlády ČR č. 929, ve znění Aktualizace č. 1, schválené dne 15.4.2015 usnesením Vlády ČR č. 276 a dále ve znění Aktualizací č. 2 a 3 , schválené dne 2.9.2019 usnesením Vlády ČR č. 629 a č.630 (dále jen „PÚR ČR“)

- Zásady územního rozvoje Plzeňského kraje, vydané dne 2.9.2008 usnesením Zastupitelstva Plzeňského kraje č. 834/08, ve znění Aktualizace č. 1, vydané dne 10.3.2014 usnesením Zastupitelstva Plzeňského kraje č. 437/14, s účinností ode dne 1.4.2014 usnesením ZPK č. 437/14 a Aktualizace č. 2, vydané dne 10.9.2018 usnesením ZPK č. 815/18, s účinností od 29.9.2018 a dále Aktualizace č. 4, vydané dne 17.12.2018 usnesením ZPK č. 920/18 s účinností od 24.1.2019. (dále jen „ZÚR PK“).

- Územní plán Nezdice (dále jen „ÚP“), vydaný dne 19.3.2012

- Územní plán Borovy (dále jen „ÚP), vydaný dne 28.6.2014

Městský úřad Přeštice, odbor výstavby a územního plánování, jako úřad územního plánování přezkoumal záměr podle § 96b odst. 3 stavebního zákona, zda je přípustný z hlediska souladu

s politikou územního rozvoje a územně plánovací dokumentací a z hlediska uplatňování cílů a úkolů územního plánování, či nikoliv.

Úřad územního plánování přezkoumal **soulad záměru s Politikou územního rozvoje ČR a se Zásadami územního rozvoje PK** a sděluje, že platná PÚR ČR ani ZÚR PK záměr v dotčeném území neřeší, záměr se věcí řešených PÚR ČR a ZÚR PK nedotýká.

Pozemek p.č. 49/1 v k.ú. Nezdice nad Úhlavou se dle Územního plánu Nezdice nachází v zastavěném území v ploše stabilizované funkčního využití – ***Plochy přírodní – ostatní krajinná zeleň – KO.***

Pozemek p.č. 273/1 v k.ú. Nezdice nad Úhlavou se dle Územního plánu Nezdice nachází v zastavěném území v ploše stabilizované funkčního využití – ***Plochy dopravní infrastruktury – silniční doprava – silnice III. třídy.***

Pozemek p.č. 304/1 v k.ú. Nezdice nad Úhlavou se dle Územního plánu Nezdice nachází mimo zastavěné území v ploše stabilizované funkčního využití – ***Plochy vodní a vodohospodářské – vodní toky doplněné doprovodnou zelení - VT.***

Pozemek p.č. 47 v k.ú. Nezdice nad Úhlavou se dle Územního plánu Nezdice nachází mimo zastavěné území v ploše stabilizované funkčního využití – ***Plochy zemědělské – louky a pastviny – trvale zatravněné plochy - PP.***

Pozemky p.č. 273/2 a 303/1 v k.ú. Nezdice nad Úhlavou se dle Územního plánu Nezdice nacházejí mimo zastavěné území v ploše stabilizované funkčního využití – ***Plochy dopravní infrastruktury – silniční doprava – silnice III. třídy.***

Pozemek p.č. 1112 v k.ú. Borovy se dle Územního plánu Borovy nachází mimo zastavěné území v ploše stabilizované funkčního využití – ***Plochy dopravní infrastruktury – silniční – silnice III. Třídy - DIs.***

Pozemek p.č. 912/1 v k.ú. Borovy se dle Územního plánu Borovy nachází mimo zastavěné území z části v ploše stabilizované funkčního využití – ***Plochy nezastavěného území – přírodní – NP*** a z části v ploše stabilizované funkčního využití – ***Plochy dopravní infrastruktury – MK veřejná prostranství - VP.***

Pozemky p.č. 1126/8 a 1126/34 v k.ú. Borovy se dle Územního plánu Borovy nacházejí mimo zastavěné území v ploše stabilizované funkčního využití – ***Plochy vodní a vodohospodářské - VV.***

Záměr není přímo řešen Územním plánem Nezdice ani Územním plánem Borovy jako např. plochou přestavby či veřejně prospěšnou stavbou, ale není s těmito územně plánovacími dokumentacemi v rozporu a proto je přípustný.

Městský úřad Přeštice, odbor výstavby a územního plánování, jako úřad územního plánování posuzoval navrhované umístění záměru na výše uvedených pozemcích v katastrálních územích Nezdice nad Úhlavou a Borovy z hlediska naplnění cílů a úkolů územního plánování stanovených v § 18 a 19 stavebního zákona a to zejména s § 18 odst. 2, 3 a 5 a § 19 odst. 1 stavebního zákona. Záměr je s těmito ustanoveními stavebního zákona v souladu.

Pro umístění navrženého záměru není nutné stanovovat další podmínky.

Z uvedených důvodů dospěl orgán územního plánování k závěru, že posuzovaný záměr je přípustný.

Petr Rybín v. r.
referent odboru výstavby a ÚP

**Jako příslušný orgán silniční správní úřad a speciální stavební úřad v souladu s ustanovením** § 40 odst. 4 písm. a) a d) zákona č. 13/1997 Sb., o pozemních komunikacích, ve znění pozdějších předpisů (dále jen "zákon o pozemních komunikacích"), jako dotčený orgán příslušný podle § 94j odst. 2 zákona č. 183/2006 Sb., o územním plánování a stavebním řádu (stavební zákon), ve znění pozdějších předpisů (dále jen "stavební zákon") a ve vazbě na § 136 zákona č. 500/2004 Sb., správní řád, ve znění pozdějších předpisů (dále jen "správní řád"), vydává závazné stanovisko k záměru:

**„MOSTY ev.č. 0276 – 1, 2 Nezdice u Borov" na pozemcích parc.č. dle KN 1112, 912/1, 1126/8 a 1126/34 v katastrálním území Borovy a na pozemcích parc.č. 49/1, 273/1, 304/1, 47, 273/2, 303/1 v katastrálním území Nezdice nad Úhlavou.**

## Závěry posouzení

**Záměr je možný po splnění následující podmínky:**

Se stavbou souhlasíme za předpokladu, že bude umístěna v souladu s dokumentací pro vydání společného územního a stavebního povolení autorizovanou Ing. Jan Sýkora, autorizovaný inženýr pro dopravní stavby, mosty a inženýrské konstrukce, ČKAIT 0200628. Další podmínky pro přípravu a uskutečnění záměru se nestanoví.

**Odůvodnění:**

- v předložené dokumentaci byly zohledněny požadavky na dopravní infrastrukturu, příslušný silniční správní úřad vydal závazné stanovisko
- jedná se o dopravní stavbu, kterou bude ve společném řízení povolovat příslušný speciální stavební úřad MěÚ Přeštice

**Poučení:**

Proti tomuto závaznému stanovisku se nelze odvolat. Nezákonné závazné stanovisko lze zrušit nebo změnit v přezkumném řízení. Podle § 149 odst. 1 správního řádu závazné stanovisko není samostatným rozhodnutím ve správním řízení. Obsah závazného stanoviska je závazný pro výrokovou část rozhodnutí stavebního úřadu. Nezákonné závazné stanovisko lze zrušit nebo změnit pouze v rámci odvolacího řízení proti rozhodnutí, které bylo závazným stanoviskem podmíněno.

Růžena Sedláčková v.r.
referent odboru správního a dopravního

**Jako příslušný orgán ochrany přírody** podle ustanovení § 77 odst. 1, písm. a) zákona č. 114/1992 Sb., o ochraně přírody a krajiny, ve znění pozdějších předpisů (dále jen „zákon o ochraně přírody") **vydává závazné stanovisko**, kterým

**u d ě l u j e**

**investorovi**, kterým je **Správa a údržba silnic Plzeňského kraje**, příspěvková organizace, se sídlem Koterovská 462/162, Koterov, 326 00 Plzeň, **IČO 72053119** podle § 4 odst. 2 zákona o ochraně přírody v souladu s § 149 zákona č. 500/2004 Sb., správní řád, ve znění pozdějších předpisů (dále jen „správní řád")

**s o u h l a s**

**k zásahu do významného krajinného prvku vodní tok** *(Úhlava, IDVT dle CEVT 10100025)*, spočívajícím v **úpravě (zpevnění) části koryta** uvedeného vodního toku (kamenné zídky s římsou, služební schodiště, ochranný zához nových opěr) **v souvislosti s rekonstrukcí stávajícího mostu ev. č. 0276-1**, na pozemcích p.č. dle KN 303/1 v k.ú. Nezdice nad Úhlavou a p.č. dle KN 1126/34, 1126/8 v k.ú. Borovy;

**vše dle předložené projektové dokumentace „MOSTY ev.č. 0276 – 1, 2 Nezdice u Borov"** *(Ing. Pavlíková, 3/2020)*.

Při udělení souhlasu vycházel zdejší orgán ochrany přírody ze stavu předmětného významného krajinného prvku v dotčeném úseku a rozsahu zamýšlených zásahů - jedná se o úpravu části koryta uvedeného vodního toku v souvislosti s nezbytnou rekonstrukcí stávajícího mostu. Nebyly shledány důvody bránící udělení souhlasu, ani pro stanovení dalších specifických podmínek a požadavků nad rámec relevantních platných právních předpisů.

Proti tomuto závaznému stanovisku se nelze samostatně odvolat, neboť závazné stanovisko není správním rozhodnutím, ale úkonem dotčeného správního orgánu učiněným na základě ustanovení § 149 a části čtvrté správního řádu. Obsah tohoto stanoviska je závazným podkladem pro výrokovou část rozhodnutí. Účastníci řízení o vydání rozhodnutí, jehož je závazné stanovisko podkladem, se však proti obsahu závazného stanoviska mohou odvolat v rámci odvolání proti navazujícímu rozhodnutí; napadnout lze např. podmínku danou závazným stanoviskem, rozpor se zákonem nebo zásah do Vašich práv, který v takovém závazném stanovisku spatřujete.

***Pouze upozorňujeme:***

- *při realizaci stavby je nutno postupovat zejména v souladu s § 5 zákona o ochraně přírody, tak, aby nedocházelo k nadměrnému úhynu rostlina a zraňování nebo úhynu živočichů nebo ničení jejich biotopů*
- *při stavebních pracích je nutno postupovat tak, aby nedošlo k poškození nebo ničení stávajících vzrostlých dřevin rostoucích mimo les v blízkosti stavby (ČSN 83 9061 Technologie vegetačních úprav v krajině – Ochrana stromů, porostů a vegetačních ploch při stavebních pracích);*
- ***nezbytné kácení dřevin rostoucích mimo les je nutno řešit v souladu s § 8 zákona o ochraně přírody, příslušným orgánem ochrany přírody k vydání povolení (§ 8 odst. 1) nebo závazného stanoviska (§ 8 odst. 6) je v tomto případě příslušný obecní úřad - Nezdice nebo Borovy**; zásah do břehových porostů vodního toku je nutno řešit ve spolupráci s příslušným správcem toku.*
- *V případě zjištění výskytu zvláště chráněných druhů rostlin a živočichů je nezbytné veškeré práce zastavit a požádat o výjimku dle § 56 zákona o ochraně přírody Krajský úřad Plzeňského kraje.*
- *Dále upozorňujeme na povinnost zabránění úniku závadných látek do vodního toku, vyplývající z § 39 zákona č. 254/ 2001 Sb. o vodách a o změně některých dalších zákonů (vodní zákon), ve znění pozdějších předpisů.*

**K rekonstrukci mostu ev. č. 0276-2 přes náhon dále sdělujeme:**

- náhon, který má charakter přirozeného vodního toku, je v současnosti veden jako ostatní vodní linie *(IDVT dle CEVT 10240930)*
- k zásahu do koryta náhonu v rámci rekonstrukce mostu ev. č. 0276-2 tedy není nutné závazné stanovisko dle § 4 odst. 2 zákona o ochraně přírody;
- **k uváděnému maximálnímu snížení hladiny vody uzavřením stavidla na jeho vtoku upozorňujeme na nutnost dodržet minimální průtok dle schváleného manipulačního řádu.**
- **Dle údajů z nálezové databáze AOPK ČR sev dotčené lokalitě u předmětného náhonu vyskytuje zvláště chráněný druh živočicha bobr evropský** *(Castor fiber)*, kterého by snížení vody v náhonu mohlo negativně ovlivnit, **a proto je nutná konzultace s odborem životního prostředí Krajského úřadu Plzeňského kraje**, který je příslušný k vydání případné výjimky dle § 56 zákona o ochraně přírody. Z případné výjimky mohou následně vyplynout další podmínky pro vlastní provádění zásahu, např. vhodný termín provedení.

Ing. Jitka Vokráčková v. r.
referentka odboru životního prostředí

**Jako příslušný orgán veřejné správy v oblasti odpadového hospodářství** podle ustanovení § 71 a 79 zákona č. 185/2001 Sb., o odpadech a o změně některých dalších zákonů, ve znění pozdějších předpisů (dále jen „zákon o odpadech"), v souladu s § 149 zákona č. 500/2004 Sb., správní řád, ve znění pozdějších předpisů (dále jen „správní řád"), **vydává** podle § 79 odst. 4 zákona o odpadech, pro postupy podle stavebního zákona[1], **investorovi**, kterým je **Správa a údržba silnic Plzeňského kraje**, příspěvková organizace, se sídlem Koterovská 462/162, Koterov, 326 00 Plzeň, **IČO 72053119, závazné stanovisko,** kterým

**souhlasí**

**se způsobem nakládání s odpady vznikajícími při stavbě** dle projektové dokumentace **„MOSTY ev.č. 0276 – 1, 2 Nezdice u Borov"** *(Ing. Pavlíková, 3/2020)*, na pozemcích v k.ú. Borovy a Nezdice nad Úhlavou.

Městský úřad Přeštice obdržel shora uvedenou žádost o vydání stanovisek dotčených orgánů k předložené projektové dokumentaci.

Předložená projektová dokumentace uvádí jednotlivé druhy odpadů zařazené podle Katalogu odpadů (vyhláška č. 93/2016 Sb.), jejichž vznik se předpokládá při stavbě, včetně kategorie a způsobu nakládání s nimi – recyklace, likvidace oprávněnou osobou, sběrna druhotných surovin, obalovna asfaltových směsí (k druhotnému využití), kompostování, skládka s příslušným oprávněním. Zemina bude použita částečně zpět do stavby nebo odvezena na skládku.

Uváděné nakládání s odpady není v rozporu s povinnostmi vyplývajícími ze zákona o odpadech a jeho prováděcích právních předpisů. Nebyl shledán důvod ke stanovení dalších specifických podmínek a požadavků nad rámec relevantních platných právních předpisů.

[1] zákon č. 183/2006 Sb., o územním plánování a stavebním řádu (stavební zákon), ve znění pozdějších předpisů

Pouze upozorňujeme, že:

- veškeré odpady vzniklé při stavbě je nutno převést do vlastnictví pouze osobě oprávněné k jejich převzetí podle § 12 odst. 3 zákona o odpadech a to buď přímo, nebo prostřednictvím tomu zřízené právnické osoby, pokud původce sám nemůže odpady využít nebo odstranit v souladu se zákonem o odpadech
- je nutno dodržovat hierarchii způsobů nakládání s odpady dle § 9a zákona o odpadech
- ode dne 01.06.2019 je v účinnosti vyhláška č. 130/2019 Sb., o kritériích, při jejichž splnění je asfaltová směs vedlejším produktem nebo přestává být odpadem
- dle § 2 odst. 3 zákona o odpadech se tento zákon nevztahuje na nakládání s nekontaminovanou zeminou a jiným přírodním materiálem vytěženým během stavební činnosti, pokud je zajištěno, že materiál bude použit ve svém přirozeném stavu pro účely stavby na místě, na kterém byl vytěžen.

Závazné stanovisko k umístění stavby, ke změně využití území, k povolení stavby a k řízením podle zvláštního právního předpisu[1] vydává Městský úřad Přeštice, odbor životního prostředí, jako obecní úřad s rozšířenou působností podle § 79 odst. 4 zákona o odpadech.

Proti tomuto závaznému stanovisku se nelze samostatně odvolat, neboť závazné stanovisko není správním rozhodnutím, ale úkonem dotčeného správního orgánu učiněným na základě ustanovení § 149 a části čtvrté správního řádu. Obsah tohoto stanoviska je závazným podkladem pro výrokovou část rozhodnutí. Účastníci řízení o vydání rozhodnutí, jehož je závazné stanovisko podkladem, se však proti obsahu závazného stanoviska mohou odvolat v rámci odvolání proti navazujícímu rozhodnutí; napadnout lze např. podmínku danou závazným stanoviskem, rozpor se zákonem nebo zásah do Vašich práv, který v takovém závazném stanovisku spatřujete.

Ing. Jitka Vokráčková v. r.
referentka odboru životního prostředí

**Předloženým záměrem nejsou dotčeny zájmy hájené dotčeným orgánem dle zvláštního předpisu:**

- orgán státní správy lesů

**Další orgány, které nejsou pro uvedený záměr dotčené, vydaly své vyjádření nebo učinily sdělení:**

**Jako orgán státní památkové péče** příslušný podle § 29 zákona č. 20/1987 Sb., o státní památkové péči v platném znění, (dále jen památkový zákon) po prostudování předložené žádosti sděluje, že **na pozemku p.č. 49/1, který je výstavbou mostů přímo dotčen, se nachází památkově chráněná výklenková kaplička, která je v Ústředním seznamu kulturních památek České republiky evidována pod rejstříkovým číslem 100468. S ohledem na tuto skutečnost je nutno provádět stavební práce v této lokalitě tak, aby k ohrožení této kulturní památky nedošlo.**

**Vzhledem k tomu, že stavba bude realizována na území s možností výskytu archeologických nálezů, vztahují se na stavebníka povinnosti vyplývající z ustanovení § 22 – 23 památkového zákona.**

Oznamovací povinnost vůči Archeologickému ústavu uloženou v § 22 výše uvedeného zákona lze splnit i prostřednictvím tiskopisu, který zasíláme v příloze, nebo prostřednictvím online formuláře na adrese http://api.archeologickamapa.cz/oznameni/0/ Pokud oznámení zasíláte poštou, je vhodné zaslat je doporučeně, aby splnění této zákonné povinnosti bylo prokazatelné.

Věra Lukášová v.r.
referent odboru školství, vnitřních věcí
a památkové péče

**Jako vodoprávní úřad** příslušný podle ustanovení § 104 odst. 2 písm. c a 106 odst. 1 zákona č. 254/2001 Sb., o vodách a o změně některých zákonů, ve znění pozdějších předpisů (dále jen „vodní zákon") a jako dotčený orgán ve smyslu § 136 odst. 1 zákona č. 500/2004 Sb., správního řádu, ve znění pozdějších předpisů (dále jen „správní řád") po posouzení záměru, **vydává** pro potřeby správního řízení vedeného podle stavebního zákona k plánované akci toto **sdělení:**

Záměr stavby dle předložené projektové dokumentace „MOSTY ev.č. 0276-1,2 Nezdice u Borov", není záměrem stavby vodního díla ve smyslu ustanovení § 55 vodního zákona.

Dále Vám vodoprávní úřad k výše uvedené akci sděluje:

Záměr se nachází v ochranném pásmu III. stupně pro úpravnu vody Plzeň – Homolka, na pozemcích, na nichž se nachází koryto vodního toku Úhlava IDVT 10100025, v záplavovém území a v aktivní zóně záplavového území.

Podle § 67 vodního zákona se v aktivní zóně záplavového území nesmí umisťovat, povolovat ani provádět stavby s výjimkou nezbytných staveb dopravní a technické infrastruktury. Podle předložené projektové dokumentace se jedná o stavbu komunikace a mostů, které budou napojeny na stávající dopravní a technickou infrastrukturu. Stavba v aktivní zóně je tedy možná.

K záměru není potřeba povolení podle vodního zákona, může však ovlivnit vodní poměry, a tak je **třeba jej projednat v řízení o vydání souhlasu** vodoprávního úřadu podle ustanovení § 17 odst. 1 písm. a) a e) vodního zákona.

Závazné stanovisko vodoprávního úřadu podle ustanovení § 104 odst. 9 vodního zákona se vydává jen tehdy, pokud se neuděluje souhlas podle § 17 vodního zákona. Jelikož bude vydán souhlas podle § 17 vodního zákona, **závazné stanovisko se nevydává a vydává se pouze toto sdělení.**

Toto sdělení nenahrazuje souhlas vodoprávního úřadu ke stavbě dle § 17 vodního zákona.

Vodoprávní úřad upozorňuje, že při manipulaci se stavidlem umístěným na vodní linii IDVT 10240930 je nutné dodržovat schválený manipulační řád vodního díla, popř. ve výjimečných případech zažádat vodoprávní úřad o povolení mimořádné manipulace podle § 59 odst. 4 vodního zákona.

Marta Kůsová Šimková v. r.
referentka odboru životního prostředí

**Jako příslušný orgán ochrany zemědělského půdního fondu** podle § 13 odst. 1 písm. a) a 15 písm. j) zákona č. 334/1992 Sb., o ochraně zemědělského půdního fondu, ve znění pozdějších předpisů (dále jen „zákon o ochraně ZPF"), v souladu s § 154 zákona č. 500/2004 Sb., správní řád, ve znění pozdějších předpisů (dále jen „správní řád"), vydáváme toto vyjádření:

- z předložené dokumentace vyplývá, že navrženým záměrem dojde k záboru pozemků náležejících do zemědělského půdního fondu – p.č. 912/1 v k.ú. Borovy a p.č. 47 v k.ú. Nezdice nad Úhlavou
- k odnětí zemědělské půdy ze zemědělského půdního fondu pro nezemědělské účely je třeba souhlasu orgánu ochrany zemědělského půdního fondu, protože se na uvedený záměr nevztahují výjimky uvedené v § 9 odst. 2 zákona o ochraně ZPF, pro které není souhlasu třeba
- **žádost o souhlas s odnětím** půdy ze zemědělského půdního fondu se podává u Městského úřadu Přeštice
- formulář žádosti a další potřebné podklady byly dne 25.06.2020 zaslány investorovi e-mailem, zároveň s ním bylo dohodnuto, že souhlas s odnětím bude vydán samostatně (mimo koordinované stanovisko) z důvodu nutnosti přípravy smlouvy s pachtýřem dotčeného zemědělského pozemku p.č. **47** v k.ú **Nezdice na d Úhlavou**,
- **bez souhlasu s odnětím půdy nelze záměr povolit** podle zvláštních právních předpisů[2],
- k pozemku p. č. **912/1** v k.ú.**Borovy**, druhem trvalý travní porost sdělujeme, že tento není součástí zemědělského půdního fondu, protože dne **20.07.2020** bylo pod čj. **PR-OŽP-TOM/44476/2020** Státnímu pozemkovému úřadu, IČO: 01312774, se sídlem Husinecká 1024/11a, Žižkov, 130 00 Praha 3, pobočce Krajský pozemkový úřad pro Plzeňský kraj, náměstí Generála Píky 2110/8, Slovany, 326 00 Plzeň 2, námi sdělením deklarováno, **že pozemek p. č. dle KN 912/1 o výměře 1119 m², druhem trvalý travní porost, zapsaný na listu vlastnictví 10002 v katastrálním území Borovy, obec** Borovy, **okres Plzeň jih, není součástí zemědělského půdního fondu a to od I. pololetí roku 1976.**

Bc. Vít Dvořák v. r.
vedoucí odboru životního prostředí

**Jako orgán ochrany ovzduší** podle § 27 odst. 1 písm. f) zákona č. 201/2012 Sb., o ochraně ovzduší (dále jen „zákon o ovzduší"), v souladu s § 154 zákona č. 500/2004 Sb., správní řád, ve znění pozdějších předpisů (dále jen „správní řád"), vydáváme toto sdělení:

- vzhledem k tomu, že shora uvedeným záměrem nejsou dotčeny zájmy chráněné zákonem o ochraně ovzduší, **nejsme dotčeným orgánem** ve smyslu § 136 správního řádu a proto k této věci závazné stanovisko ani vyjádření nevydáváme.

V zájmu zásad ochrany ovzduší a předcházení jeho znečišťování, upozorňuje provozovatele shora uvedených prací na následující povinnosti:

[2]například dle zákona č. 183/2006 Sb., o územním plánování a stavebním řádu (stavební zákon), ve znění pozdějších předpisů, zákona č. 13/1997 Sb., o pozemních komunikacích, ve znění pozdějších předpisů, zákona č. 266/1994 Sb., o dráhách, ve znění pozdějších předpisů, zákona č. 254/2001 Sb., o vodách a o změně některých zákonů (vodní zákon), ve znění pozdějších předpisů, zákona č. 44/1988 Sb., o ochraně a využití nerostného bohatství (horní zákon), ve znění pozdějších předpisů

- při stavební činnosti je z hlediska ochrany ovzduší nutno předcházet znečišťování ovzduší a snižovat úroveň znečišťování a to zejména následovně: snížit prašnost na všech místech a při všech operacích, kde dochází k emisím tuhých znečišťujících látek do ovzduší, a to v závislosti na povahu procesu, například:
  - **opatřeními pro skladování** prašných materiálů - umisťování venkovních skládek na závětrnou stranu, jejich skrápění a budování zástěn,
  - **opatřeními pro přepravu materiálů** - pravidelná očista a skrápění komunikací a manipulačních ploch, zakrývání nákladních prostorů expedujících dopravních prostředků.

Bc. Vít Dvořák v. r.
vedoucí odboru životního prostředí

Městský úřad
PŘEŠTICE
Masarykovo nám. 107
334 11 ①

Digitálně podepsal Ing. Zdeňka Alblová
Datum: 28.07.2020 11:00:25 +02:00

Ing. Zdeňka Alblová v. r.
tajemnice MěÚ Přeštice

*Za správnost vyhotovení:*
Vendula Dvořáková

**Přílohy:**

Projektová dokumentace - *pare neuvedeno*
Formulář Oznámení záměru stavební činnosti na území s archeologickými nálezy nebo jiné činnosti, kterou by mohlo být ohroženo provádění archeologických výzkumů

**Doručí se:**
**Doporučeně** (s dodejkou)
**Správa a údržba silnic Plzeňského kraje p.o., Koterovská 462/162, 326 00 Plzeň** + *dokumentace*

**Na vědomí** (obyčejně)
Městský úřad Přeštice, odbor výstavby a územního plánování
Městský úřad Přeštice, odbor životního prostředí
Městský úřad Přeštice, odbor správní a dopravní

A 11

VJ

Vlček Jiří Jiri.Vlcek@plzensky-kraj.cz 17. 8. 2020, 8:24

Komu: viktorvilimek@seznam.cz

Dobrý den pane inženýre,
na základě osobního jednání a zaslaných podkladů k záměru rekonstrukce mostů ev. č. 0276 – 1, 2 Nezdice u Borov KÚPK, OŽP sděluje následující:

KÚPK, OŽP, jako příslušný orgán ochrany přírody dle § 77a odst. 5 písm. h) zákona č. 114/1992 Sb., o ochraně přírody a krajiny, sděluje, že z hlediska výskytu zvláště chráněných živočichů (ZCHDŽ) není nutný další souhlas KÚPK, OŽP z následujících důvodů:
v lokalitě je známý výskyt ZCHDŽ bobra evropského v širším úseku toku Nezdického potoka, při rekonstrukci nedojde ke zničení jeho biotopu , nebude také významně negativně ovlivněna jeho lokální populace. Dojde k dočasnému rušení s možným odstraněním hrází, které bobři systematicky na toku staví z důvodu navzdouvání hladiny kolem jejich sídel. Nutná oprava havarijního stavu mostů je také jeden z důvodů, kdy je možné bobří stavby odstranit v souladu s Opatřením obecné povahy, vydané KÚPK, OŽP (viz . příloha)
Výskyt jiných ZCHDŽ není KÚPK, OŽP znám, ani není registrován v Nálezové databázi AOPK ČR.

KÚPK, OŽP pro úplnost upozorňuje, že je v zájmu investora, aby v případě, že bude před nebo v průběhu stavby zjištěn konflikt se zájmy na ochranu zvláště chráněných druhů živočichů, byl schopen prokázat, že vyvinul veškeré úsilí, aby ke kolizi s chráněnými zájmy nedošlo. V případě kolize zpravidla orgány ochrany přírody provádění škodlivé či rušivé činnosti omezí nebo zakážou a případně zahájí i sankční řízení.

**Ing. Jiří Vlček**
Oddělení ochrany přírody

Odbor životního prostředí
Krajský úřad Plzeňského kraje
Škroupova 18, 306 13 Plzeň
tel: 377 195 595
e-mail: jiri.vlcek@plzensky-kraj.cz
http://www.plzensky-kraj.cz

## Přílohy

**oop - bobr - final-el.podpis.pdf** – PDF, 39 kB

Stáhnout Zobrazit ›

A 12

POVODÍ VLTAVY

Povodí Vltavy, státní podnik
závod Berounka
Denisovo nábřeží 14
301 00 Plzeň

TEL.: 377 307 111
FAX: 377 237 361

BANKOVNÍ SPOJENÍ:
KOMERČNÍ BANKA, a.s. PLZEŇ - MĚSTO
č.ú.: 7004311/0100

Správa a údržba silnic Plzeňského kraje, p.o.

Koterovská 462/162

326 00 Plzeň

| VÁŠ DOPIS ZNAČKY/ ZE DNE | NAŠE ZNAČKA | VYŘIZUJE/ LINKA | DATUM |
|---|---|---|---|
| | PVL-54117/2020/340/Ron | Ing. J. Ronovská/371 | 2020-08-18 |
| | PVL-12611/2020/SP | | |

**Mosty ev. č. 0276 - 1, 2 Nezdice u Borov**
k.ú. Nezdice nad Úhlavou, Borovy, okr. Plzeň-jih, kraj Plzeňský, č.h.p. 1-10-03-0720-0-00, HGR: 6222
VÚ povrchových vod: BER_0420 Úhlava od toku Točnický potok po ústí do toku Radbuza
VÚ podzemních vod: 62223 Krystalinikum a proterozoikum dolního toku Úhlavy a dolního toku Radbuzy
**Stanovisko správce povodí a vyjádření účastníka řízení**

---

Dne 5. 8. 2020 jste nám předložili ke stanovisku správce povodí projektovou dokumentaci „**Mosty ev. č. 0276 - 1, 2 Nezdice u Borov**" vypracovanou firmou BOULA IPK s.r.o. v 03/2020.

Most ev. č. 0276-1 kříží v obci Nezdice významný vodní tok Úhlavu IDVT 10100025 a most ev. č. 0276-2 náhon Úhlavy IDVT 10240930.
Správcem toku Úhlava je Povodí Vltavy, státní podnik, a není správcem náhonu.
Stavba bude prováděna ve stanoveném záplavovém území i ve vymezené aktivní zóně.
Záplavové území bylo stanovené Krajským úřadem Plzeňského kraje dne 9.7.2008 pod č.j. ŽP/8451/08.

SO 210 – most přes Úhlavu ev. č. 0276-1:

Stávající most bude odstraněn a nahrazen novým – železobetonová deska se zabetonovanými ocelovými nosníky uložená na železobetonových opěrách. Průtočný profil bude zvětšen. Svahy koryta budou tvořit kamenné zídky s římsou.

SO 220 – most přes Mlýnskou strouhu ev. č. 0276-2:

Stávající most bude odstraněn a nahrazen novým – železobetonová deska uložená na monolitických železobetonových opěrách. Průtočný profil bude zvětšen.

Před zahájením prací musí být uzavřena stavidla na vtoku do náhonu.

Celková délka úpravy komunikace v úseku obou mostů je 100 m.

Vzhledem k charakteru záměru lze předpokládat, že záměr nebude mít vliv na stav útvaru povrchových a podzemních vod.

Na základě ustanovení § 54 odst. 4 zákona č. 254/2001 Sb., o vodách a o změně některých zákonů (vodní zákon), ve znění pozdějších předpisů a vyhlášky Ministerstva zemědělství č. 183/2018 Sb., o náležitostech rozhodnutí a dalších opatření vodoprávního úřadu a o dokladech předkládaných vodoprávnímu úřadu, vydává organizace Povodí Vltavy, státní podnik, jako příslušný správce povodí v dílčím povodí Berounky k předložené projektové dokumentaci následující

**s t a n o v i s k o:**

A. Z hlediska zájmů daných platným Národním plánem povodí Labe, Plánem dílčího povodí Berounky [ustanovení § 24 až 26 zákona č. 254/2001 Sb., o vodách a o změně některých zákonů (vodní zákon), ve znění pozdějších předpisů]
**je uvedený záměr možný, protože lze předpokládat, že záměrem nedojde ke zhoršení chemického stavu a ekologického stavu dotčeného útvaru povrchových vod a chemického stavu a kvantitativního stavu útvaru podzemních vod, a že nebude znemožněno dosažení jejich dobrého stavu.** Toto hodnocení vychází z posouzení souladu daného záměru s výše uvedenými platnými dokumenty.

B. Z hlediska dalších zájmů daných zákonem č. 254/2001 Sb., o vodách a o změně některých zákonů (vodní zákon) ve znění pozdějších předpisů **souhlasíme** s uvedeným záměrem **„Mosty ev. č. 0276 - 1, 2 Nezdice u Borov“** za předpokladu splnění těchto podmínek:

1. Dle ustanovení § 39 odst. 2, písm. a) zákona č. 254/2001 Sb. o vodách a o změně některých zákonů (vodní zákon) ve znění pozdějších předpisů bude zpracován havarijní plán platný po dobu stavby.
2. Bude vypracován povodňový plán platný po dobu provádění stavby.

Souřadnice mostu přes Úhlavu jsou X-1092742, Y-830550.

Toto stanovisko správce povodí platí dva roky ode dne jeho vydání.

Jako správce významného vodního toku Úhlava a jako organizace s právem hospodaření k pozemkům p.č. 1126/34, 1126/8 v k.ú. Borovy a p.č. 303/1 v k.ú. Nezdice nad Úhlavou vydává Povodí Vltavy, státní podnik, k předložené projektové dokumentaci jako účastník předmětného vodoprávního řízení následující

**vyjádření :**

**Souhlasíme** s uvedeným záměrem **„Mosty ev. č. 0276 - 1, 2 Nezdice u Borov“ za předpokladu splnění těchto podmínek:**

1. Budou splněny podmínky správce povodí.
2. Zahájení a ukončení prací bude předem písemně oznámeno správci toku Povodí Vltavy, státní podnik, závod Berounka, p. Kinský, na email. adresu vaclav.kinsky@pvl.cz (tel. 724 279 564). Správce toku bude přizván ke kolaudaci stavby. Při kolaudačním řízení bude správci toku předáno geodetické zaměření skutečného provedení stavby v systému S – JTSK a výškovém systému B.p.v., a to v písemné a digitální podobě (textový soubor bodů), situaci zaměřeného území je třeba zakreslit ve výkresu formátu *dgn*, *dwg* nebo *dxf*, na CD nosiči.
3. Stavební stroje budou mít ekologické náplně, pro případ úniku ropných látek bude na staveništi k dispozici materiál k zabezpečení likvidace případné havárie.

4. Při bourání původního mostu nebude docházet k zanášení koryta toku stavební sutí. Při výstavbě nového mostu nebude docházet ke znečišťování vodního toku.
5. Stavbou mostu, budovanou v rámci akce „Mosty ev.č. 0276-1,2 Nezdice u Borov" dojde k trvalému dotčení částí pozemků ve vlastnictví ČR, s právem hospodařit pro Povodí Vltavy, státní podnik, parc.č. 303/1 v k.ú. Nezdice nad Úhlavou a parc. č. 1126/8 a 1126/34 v k. ú. Borovy. Pro realizaci stavby je nezbytné, aby žadatel (vlastník předmětné stavby) získal před vydáním stavebního povolení nebo jiného povolení v rámci stavebního řízení k dotčené části výše citovaných pozemků potřebná oprávnění k jejich užívání (bude uzavřena smlouva o smlouvě budoucí na zřízení služebnosti). Za tímto účelem předloží žadatel v dostatečném předstihu žádost s přesnou specifikací dotčení částí výše citovaných pozemků ve vlastnictví ČR s právem hospodařit pro PVL stavbou mostu.

Povodí Vltavy,
státní podnik
závod Berounka 24
Benešovo nábřeží 14, 301 00 Plzeň

Příloha:
PD

Ing. Eva Rozšafná
vedoucí provozního střediska 4

Na vědomí:
PS 7, PS 1

A 13

# Městský úřad Přeštice

## Odbor životního prostředí

Masarykovo nám. 107, 334 01 Přeštice, telefon 379 304 555, ID: hcpbx62

VÁŠ DOPIS ZN.:
ZE DNE:
NAŠE SPIS. ZNAČKA: OŽP-27947/2020-DVO
NAŠE ČÍSLO JEDNACÍ: **PR-OŽP-DVO/89781/2020**

VYŘIZUJE: Dvořák
TELEFON: 379 304 520
E-MAIL: dvorak@prestice-mesto.cz

DATUM: **15.10.2020**

## Závazné stanovisko orgánu ochrany zemědělského půdního fondu

Městský úřad Přeštice, odbor životního prostředí, **jako příslušný orgán ochrany zemědělského půdního fondu** podle § 15 písm. j) zákona č. 334/1992 Sb., o ochraně zemědělského půdního fondu, ve znění pozdějších předpisů (dále jen „zákon o ochraně ZPF") na základě žádosti podané v zastoupení dle plné moci (čj. 7785/19/SÚSPK-P) **Ing. Viktorem Vilímkem** (zaměstnanec žadatele), ve prospěch žadatele, kterým je **Správa a údržba silnic Plzeňského kraje, příspěvková organizace, IČO: 72053119**, se sídlem Koterovská 462/162, Koterov, 326 00 Plzeň, **vydává závazné stanovisko**, jímž podle § 9 odst. 8 zákona o ochraně ZPF:

I. **uděluje souhlas s trvalým odnětím 0,0067 ha** půdy ze zemědělského půdního fondu jehož účelem je **rozšíření vozovky včetně krajnice pro výstavbu budoucího chodníku a sjezdu na louku** v rámci rekonstrukce mostů ev.č. 0276 - 1,2 Nezdice u Borov na silnice III/0276 na pozemku p.č. dle KN **47** v katastrálním území **Nezdice nad Úhlavou** dle grafických situací doložených k žádosti o odnětí (přílohy vypracovala Mgr. Vlasta Hanauerová).

II. **vymezuje, kterých pozemků nebo jejich částí se tento souhlas týká:**

Odnímaná plocha zemědělské půdy činí:

| Obec | Katastrální území | Číslo parcelní | Celková výměra [v m$^2$] | Druh pozemku | Odnímaná výměra [v m$^2$] | BPEJ[1] | Třída ochrany[2] |
|---|---|---|---|---|---|---|---|
| Nezdice | Nezdice nad Úhlavou | 47 | 3000 | trvalý travní porost | 67 | 55800 | II. |

III. **stanovuje podmínky nezbytné k zajištění ochrany zemědělského půdního fondu**

a. vytěžená kulturní zemina cca 24 m$^3$ bude hospodárně využita jako svrchní vrstva v závěrečných fázích k ohumusování okrajových ploch upravených mostů a komunikace pro ozelenění stavby v max. mocnosti 10 cm,

b. ornice bude do doby jejího využití dočasně uložena na pozemku p.č. 47 (dle přiloženého zákresu k žádosti); zároveň bude zajištěno řádné ošetřování a ochrana

[1] bonitovaná půdně ekologická jednotka
[2] vyhláška MŽP č. 48/2011 Sb., o stanovení tříd ochrany ve znění pozdějších předpisů

této deponie před znehodnocením a ztrátami

IV. **vymezuje, zda a v jaké výši budou předepsány odvody za odnětí půdy ze zemědělského půdního fondu**

a. pro stavby silnic, včetně jejich součástí a příslušenství se odvody za trvale odňatou půdu se nestanovují [dle ust. § 11a odst. 1 písm. b) zákona o ochraně ZPF]

V. **Dále k předložené žádosti orgán ochrany zemědělského půdního fondu sděluje:**

b. požadovanému odnětí části pozemku p.č. 912/1 (dříve trvalý travní porost) v katastrálním území. Borovy nelze vyhovět, protože tento pozemek není součástí zemědělského půdního fondu a nyní je v katastru nemovitostí zapsán jako ostatní plocha bez způsobu ochrany (více viz odůvodnění).

## Odůvodnění

Městský úřad Přeštice, odbor životního prostředí, obdržel dne 23.09.2020 pod čj. PR-OŽP-DVO/89781/2020 žádost podanou v zastoupení dle plné moci (čj. 7785/19/SÚSPK-P) **Ing. Viktorem Vilímkem** (zaměstnanec žadatele), ve prospěch žadatele, kterým je **Správa a údržba silnic Plzeňského kraje, příspěvková organizace, IČO: 72053119**, se sídlem Koterovská 462/162, Koterov, 326 00 Plzeň, ve věci udělení souhlasu k trvalému odnětí půdy ze zemědělského půdního fondu jehož účelem je rekonstrukce mostů ev.č. 0276 - 1,2 Nezdice u Borov na pozemcích p.č. dle KN **47** v katastrálním území **Nezdice nad Úhlavou** a p.č. **912/1** (dříve druhem trvalý travní porost) v katastrálním území **Borovy.**

Žádost byla doložena všemi povinnými podklady podle ustanovení § 9 odst. 6 zákona o ochraně ZPF; přílohy k žádosti vypracovala Ing. Vlasta Hanauerová.

Požadovanému odnětí 33 $m^2$ z pozemku p.č. 912/1 v katastrálním území. Borovy nelze vyhovět, protože tento pozemek již není součástí zemědělského půdního fondu. Dne 21.07.2020 pod čj. PR-OŽP-TOM/44476/2020 zdejší úřad vydal sdělení, kterým Státnímu pozemkovému úřadu, IČO: 01312774 deklaroval, že pozemek p. č. dle KN 912/1 o celkové výměře 1119 $m^2$, druhem trvalý travní porost, zapsaný na listu vlastnictví 10002 v katastrálním území Borovy, obec Borovy, okres Plzeň jih, není součástí zemědělského půdního fondu a to od I. pololetí roku 1976. Tento pozemek je nyní v katastru nemovitostí zapsán jako ostatní plocha (bez způsobu ochrany zemědělský půdní fond).

Vlastník dotčeného pozemku, Ing. Karel Prokop, vyjádřil dne 11.08.2020 souhlas s uvedeným odnětím v čl. IV. bodu 7. ve smlouvě o právu k provedení stavby nebo na pozemku vlastníka uzavřenou s investorem (žadatel) dne 21.08.2020 (tedy dnem podpisu poslední smluvní strany).

Při posouzení odnětí orgán ochrany zemědělského půdního fondu vychází z celkové plochy zemědělské půdy požadované pro cílový záměr. Záměr se nenachází na nezastavěné části zastavěného stavebního pozemku, proto se na něj nevztahuje výjimka uvedená v § 9 odst. 2 písm. b) bodu 3. zákona o ochraně ZPF, pro kterou není souhlasu třeba. K odnětí zemědělské půdy ze zemědělského půdního fondu pro nezemědělské účely je tedy třeba souhlasu orgánu ochrany zemědělského půdního fondu.

Žadatel uvádí, že dle příslušného stavební úřadu záměr vyžaduje územní a stavební řízení, proto je souhlas s odnětím v tomto případě vydáván formou závazného stanoviska a stane se závaznou

součásti rozhodnutí, která budou ve věci vydána podle zvláštních předpisů[3].

Na základě žadatelem zpracované předběžné bilance skrývky kulturních vrstev půdy nalézajících se na odnímané ploše a předloženého návrhu způsobu hospodárného využití těchto zemin, byla v souladu s ust. § 9 odst. 8 zákona o ochraně ZPF stanovena v závazné části tohoto závazného stanoviska podmínka nezbytná k zajištění ochrany zemědělského půdního fondu.

Za trvalé odnětí výše uvedeného pozemku ze zemědělského půdního fondu nebudou dle ust. § 11a odst. 1 písm. b) zákona o ochraně ZPF, protože se jedná odnětí pro stavby silnic, včetně jejich součástí a příslušenství.

Dotčená plocha pozemku náleží do II. třídy ochrany[4] podle přiřazené bonitované půdně ekologické jednotky[5] 55800. Dle zásad plošné ochrany zemědělského půdního fondu lze zemědělskou půdu I. a II. třídy ochrany odejmout pouze v případech, kdy jiný veřejný zájem výrazně převažuje nad veřejným zájmem ochrany zemědělského půdního fondu.

Z níže uvedeného závazného stanoviska Městského úřadu Přeštice, odboru výstavby a územního plánování vyplývá, že se nejedná o záměr na zastavitelné ploše vymezené v platném územním plánu.

Ze závazného stanoviska Městského úřadu Přeštice, odboru výstavby a územního plánování, které bylo vydáno v rámci koordinovaného závazného stanoviska čj. PR-OVÚP-DVV/27548/2020 ze dne 27.07.2020 vyplývá, že uvedený záměr není přímo řešen Územním plánem Nezdice ani Územním plánem Borovy (jako např. plochou přestavby či veřejně prospěšnou stavbou), ale **není s těmito územně plánovacími dokumentacemi v rozporu** a proto je přípustný. Pozemek p.č. 47 v katastrálním území Nezdice nad Úhlavou se dle Územního plánu Nezdice nachází mimo zastavěné území v ploše stabilizované funkčního využití – Plochy zemědělské – louky a pastviny – trvale zatravněné plochy - PP.

Dle zásad plošné ochrany zemědělského půdního fondu [§ 4 odst. 3 zákona o ochraně ZPF] bylo v příloze k žádosti Mgr. Vlastou Hanauerovou zdůvodněno, že jiný veřejný zájem výrazně převažuje nad veřejným zájmem ochrany zemědělského půdního fondu, což dokládá tímto konstatováním: *„Místem stavby je úsek silnice III/027 6 Borovy — Nezdice a jedná se o rekonstrukci dvou mostů přes řeku Úhlavu a Mlýnskou strouhu u Nezdic. Mosty a komunikace jsou v současné době ve velmi špatném stavu. Realizací stavby dojde k zajištění bezpečného provozu na silnici a zajištění bezpečnosti chodců. Stavbou dojde k trvalému zásahu do pozemků, které jsou pod ochranou zemědělského půdního fondu. Plánované zábory jsou minimalizovány na co nejmenší nutnou míru. Plánovaná stavba je klasifikována jako stavební úpravy - veřejné prostranství, veřejná komunikace. Stavba není v rozporu s územním plánem obce Nezdice."*

Na základě zdůvodnění záboru s ohledem na § 4 zákona o ochraně ZPF a ke skutečnostem, že:

- předmětnou stávající komunikaci nelze rozšířit bez záboru jiné zemědělské půdy, než náležející do II. třídy ochrany, protože k rekonstruované komunikaci z obou stran přiléhá pouze půda s II. třídou ochrany. Zábor méně kvalitní půdy není možný
- uvedený zábor zemědělské půdy lze považovat za nezbytný z důvodu neexistence ploch

[3] například dle zákona č. 183/2006 Sb., o územním plánování a stavebním řádu (stavební zákon), ve znění pozdějších předpisů, zákona č. 13/1997 Sb., o pozemních komunikacích, ve znění pozdějších předpisů, zákona č. 266/1994 Sb., o dráhách, ve znění pozdějších předpisů, zákona č. 254/2001 Sb., o vodách a o změně některých zákonů (vodní zákon), ve znění pozdějších předpisů, zákona č. 44/1988 Sb., o ochraně a využití nerostného bohatství (horní zákon), ve znění pozdějších předpisů

[4] vyhláška MŽP č. 48/2011 Sb., o stanovení tříd ochrany ve znění pozdějších předpisů

[5] vyhláška č. 327/1998 Sb., kterou se stanoví charakteristika bonitovaných půdně ekologických jednotek a postup pro jejich vedení a aktualizaci

uvedených v ust. § 4 odst. 1 zákona o ochraně ZPF, tedy to, že v tomto případě nelze k záboru použít nezemědělskou půdu, nezastavěné a nedostatečně využité pozemky v zastavěném území nebo na nezastavěných plochách stavebních pozemků staveb mimo tato území, stavební proluky a plochy získané zbořením přežilých budov a zařízení

- ačkoliv to není v územním plánu stanoveno, lze rozšíření vozovky včetně krajnice pro výstavbu budoucího chodníku v rámci rekonstrukce mostů ev.č. 0276 - 1,2 Nezdice u Borov, považovat za veřejně prospěšnou stavbu anebo veřejně prospěšné opatření, protože rekonstrukcí dojde k zajištění bezpečného provozu na silnici a zajištění bezpečnosti chodců.

Orgán ochrany zemědělského půdního fondu posoudil předloženou žádost včetně jejich příloh z hlediska zákona o ochraně ZPF a vyhlášky MŽP č. 271/2019 Sb., o stanovení postupů k zajištění ochrany zemědělského půdního fondu (dále jen „vyhláška MŽP č. 271/2019 Sb."). Na základě prokázané skutečnosti, že jiný veřejný zájem výrazně převažuje nad veřejným zájmem ochrany zemědělského půdního fondu, došel zdejší orgán ochrany zemědělského půdního fondu k závěru, že lze v tomto nezbytném případě odejmout zemědělskou půdu II. třídy ochrany. Tímto nebyly shledány důvody bránící udělení souhlasu s odnětím.

## Poučení

Toto závazné stanovisko je závaznou součástí povolovacích aktů vydaných ve věci podle zvláštních právních předpisů. Žadatel je povinen případné podmínky plnit od nabytí účinnosti příslušných povolovacích aktů, nebo ve lhůtách v nich určených. Platnost vydaného souhlasu s odnětím je totožná s platností těchto povolovacích aktů a prodlužuje se současně s prodloužením jejich platnosti podle zvláštních předpisů. Orgán ochrany zemědělského půdního fondu, který vydal souhlas k odnětí půdy ze zemědělského půdního fondu, může na návrh žadatele změnit podmínky a další skutečnosti v něm stanovené při řízení o změně povolovacích aktů vydaných podle zvláštních právních předpisů.

Proti tomuto závaznému stanovisku se nelze samostatně odvolat, neboť závazné stanovisko není správním rozhodnutím, ale úkonem dotčeného správního orgánu učiněným na základě ustanovení § 149 a části čtvrté správního řádu. Účastníci řízení o vydání rozhodnutí, jehož je závazné stanovisko podkladem, se však proti obsahu závazného stanoviska mohou odvolat v rámci odvolání proti navazujícímu rozhodnutí; napadnout lze např. podmínku danou závazným stanoviskem, rozpor se zákonem nebo zásah do Vašich práv, který v takovém závazném stanovisku spatřujete.

**Souhlas s odnětím zemědělské půdy ze zemědělského půdního fondu pozbývá platnosti uplynutím 3 let ode dne jeho oznámení žadateli, nestal-li se podkladem pro řízení podle zvláštních právních předpisů.**

**Dále žadatele upozorňujeme na další zákonné povinnosti pro zajištění nezbytné ochrany zemědělského půdního fondu,** zejména podle ust. § 4, 8 zákona o ochraně ZPF a dle ust. vyhlášky MŽP č. 271/2019 Sb., oprávněný z tohoto souhlasu s odnětím je povinen:

- na základě projektové dokumentace provést vytýčení hranice odnětí půdy a zajistit její nepřekročení
- skrýt odděleně svrchní kulturní vrstvu půdy, popřípadě i hlouběji uložené zúrodnění schopné zeminy na celé dotčené ploše a zajistit jejich hospodárné využití
- provádět práce tak, aby na okolním zemědělském půdním fondu a jeho vegetačním krytu došlo k co nejmenším škodám

- učinit opatření k zabránění úniku pevných, kapalných a plynných látek poškozujících zemědělský půdní fond a jeho vegetační kryt
- oprávněný ze souhlasu s odnětím vede protokol o činnostech souvisejících se skrývkou. Do protokolu se zaznamenává objem skrývky, přemístění, rozprostření či jiné využití a uložení skrývky, dále ochrana a ošetřování skrývky v dělení na svrchní kulturní vrstvy půdy a na hlouběji uložené zúrodnění schopné zeminy.

Právnické a podnikající fyzické osoby se podle § 20a zákona o ochraně ZPF dopustí přestupku tím, že nesplní některou z podmínek ochrany zemědělského půdního fondu stanovenou v souhlasu s odnětím, (za správní delikt se uloží pokuta do 10 000 000 Kč)

Digitálně podepsal Bc. Vít Dvořák
Datum: 15.10.2020 13:59:28 +02:00

Bc. Vít Dvořák v. r.
vedoucí odboru životního prostředí

**Doručí se:**

**Doporučeně** (datovou schránkou)
Správa a údržba silnic Plzeňského kraje, příspěvková organizace, Koterovská 462/162, Koterov, 326 00 Plzeň, IDDS: qbep485

**Na vědomí** (interně)
Městský úřad Přeštice, odbor správní a dopravní

A 14

SÚSPK

naše zn.:

vyřizuje: Radek Kadlec

tel.: 376 333 920

mob.: 728 331 685

e-mail: radek.kadlec@suspk.eu

datum: 3. 11. 2020

**Boula IPK s.r.o.**
**Goldscheiderova 2925/3**
**301 00 Plzeň**

**Věc: Stanovisko k projektové dokumentaci**

Jako organizace pověřená majetkovou správou silnic II. a III. tříd na území Plzeňského kraje vám tímto sdělujeme, že souhlasíme se zpracovanou projektovou dokumentací s názvem „Mosty ev. č. 0276–1, 2 Nezdice u Borov" a s vydáním stavebního povolení.

S pozdravem

Radek Kadlec

Digitálně podepsal Radek Kadlec
Datum: 2020.11.04 12:41:08 +01'00'

Radek Kadlec
vedoucí přípravy a realizace staveb KT

A 15


# Městský úřad Přeštice

## odbor životního prostředí

Masarykovo nám. 107, 334 01 Přeštice, telefon 379 304 555, ID: hcpbx62


NAŠE SPIS. ZNAČKA: OŽP/30559/2020/MAK
NAŠE ČÍSLO JEDNACÍ: **PR-OŽP-MAK/108568/2020**

OPRÁVNĚNÁ ÚŘEDNÍ OSOBA: Marta Kůsová Šimková
TELEFON: 379 304 527
E-MAIL: kusova@prestice-mesto.cz

DATUM: 1.12.2020

# ZÁVAZNÉ STANOVISKO

Městský úřad Přeštice, odbor životního prostředí, jako vodoprávní úřad příslušný podle § 104 odst. 2 písm. c) a § 106 odst. 1 zákona č. 254/2001 Sb., o vodách a o změně některých zákonů (vodní zákon), ve znění pozdějších předpisů (dále jen "vodní zákon") a jako dotčený orgán ve smyslu ustanovení § 136 zákona č. 500/2004 Sb., správní řád, ve znění pozdějších předpisů (dále jen "správní řád") po posouzení žádosti, kterou dne 25.11.2020 podala

**Správa a údržba silnic Plzeňského kraje, příspěvková organizace, IČO 72053119, Škroupova č.p. 1760/18, Jižní Předměstí, 301 00 Plzeň 1,**
**kterou zastupuje Viktor Vilímek, nar. 1.4.1952, Alešova č.p. 2624/12, Jižní Předměstí, 301 00 Plzeň 1,**

(dále jen "žadatel"), ve věci:

**MOSTY EV.Č.0276-1,2 Nezdice u Borov**

na pozemcích parc. č. 1112, 912/1, 1126/8, 1126/34 v katastrálním území Borovy, parc. č. 303/1, 273/2, 47, 304/1, 273/1, 49/1 v katastrálním území Nezdice nad Úhlavou,

(dále jen "záměr"), vydává podle § 4 odst. 2 písm. a) zákona č. 183/2006 Sb., o územním plánování a stavebním řádu (stavební zákon), ve znění pozdějších předpisů (dále jen "stavební zákon") a § 149 správního řádu toto závazné stanovisko vodoprávního úřadu, kterým uděluje

**s o u h l a s**

podle § 17 odst. 1 písm. a) a e) vodního zákona s podmínkami:

1. Před zahájením prací musí být uzavřena stavidla na vtoku do náhonu.

2. Dle ustanovení § 39 odst. 2 písm. a) vodního zákona bude zpracován havarijní plán platný po dobu stavby.

3. Bude vypracován povodňový plán platný po dobu provádění stavby.

4. Zahájení a ukončení prací bude předem písemně oznámeno správci toku Povodí Vltavy, státní podnik, závod Berounka, p. Kinský. Správce toku bude přizván ke kolaudaci stavby. Při kolaudačním řízení bude správci toku předáno geodetické zaměření skutečného provedení stavby, a to v písemné i digitální podobě.

5. Stavební stroje budou mít ekologické náplně, pro případ úniku ropných látek bude na staveništi k dispozici materiál k zabezpečení likvidace případné havárie.

6. Při bourání původního mostu nebude docházet k zanášení koryta toku stavební sutí. Při výstavbě nového mostu nebude docházet ke znečišťování vodního toku.

7. Pro realizaci stavby je nezbytné, aby žadatel (vlastník předmětné stavby) získal před vydáním stavebního povolení v rámci stavebního řízení k části pozemků, které jsou ve vlastnictví ČR, potřebná oprávnění k jejich využívání. Za tímto účelem předloží žadatel v dostatečném předstihu žádost s přesnou specifikací dotčení částí výše citovaných pozemků ve vlastnictví ČR s právem hospodařit pro PVL stavbou mostu.

**Odůvodnění:**

Žadatel dne 25.11.2020 podal žádost o udělení souhlasu vodoprávního úřadu podle § 17 vodního zákona.

Záměr bude umístěn na pozemcích parc. č. 1112, 912/1, 1126/8, 1126/34 v katastrálním území Borovy, parc. č. 303/1, 273/2, 47, 304/1, 273/1, 49/1 v katastrálním území Nezdice nad Úhlavou, č.h.p. 1-10-03-0720-0-00, VÚ BER 0420 Úhlava od toku Točnický potok po ústí do toku Radbuza, HGR 6222, VÚ podzemních vod: 62223 Krystalinikum a proterozoikum dolního toku Úhlavy a dolního toku Radbuzy.

Záměr se nachází na pozemcích, na nichž se nachází koryto významného vodního toku Úhlava (IDVT 10100025) a na pozemcích s takovým pozemkem sousedících, ve stanoveném záplavovém území (stanovené KÚ PK dne 9.7.2008 pod č.j. ŽP/8451/08) i ve vymezené aktivní zóně..

K záměru není potřeba povolení podle vodního zákona, může však ovlivnit vodní poměry, a tak je k němu třeba souhlasu vodoprávního úřadu.

Jelikož po vydání souhlasu bude následovat stavebně-povolovací řízení obecného nebo jiného speciálního stavebního úřadu, vydává vodoprávní úřad souhlas formou závazného stanoviska. Souhlas ke stavbě je závazným stanoviskem podle § 149 správního řádu a slouží jako podklad pro vydání opatření (speciálního) stavebního úřadu k povolení stavby.

K žádosti byla předložena projektová dokumentace **„MOSTY ev.č. 0276- 1, 2 Nezdice u Borov“**, kterou vypracovala Ing. Martina Pavlíková, pro firmu BOULA IPK s.r.o. inženýrská projektová kancelář – dopravní stavby, IČ 28035461, v březnu 2020.

K žádosti bylo předloženo stanovisko Povodí Vltavy, s.p., závod Berounka, jako správce povodí a jako vyjádření účastníka řízení ze dne 18.8.2020 pod zn. PVL-541172020/340/Ron PVL-12611/2020/SP s podmínkami, které vodoprávní úřad zahrnul do podmínek tohoto závazného stanoviska. Podle stanovsita správce povodí je záměr možný, protože lze předpokládat, že jím nedojde ke zhoršení chemického stavu a ekologického stavu dotčeného útvaru povrchových vod a chemického stavu a kvantitativního stavu útvaru podzemních vod, a že nebude znemožněno dosažení jejich dobrého stavu.

Vodoprávní úřad shledal nutnost stanovení specifických podmínek pro ochranu veřejných cílů chráněných vodním zákonem. Zejména pro provádění stavby stanovil podmínky pro přípravu stavby a samotné provádění stavby. Vodoprávní úřad předpokládá, že pokud bude stavba provedena v souladu s podmínkami a budou dodrženy zásady znění §§ vodního zákona, nedojde k nežádoucímu ovlivnění či poškození vodního režimu.

Vodoprávní úřad přezkoumal předloženou žádost z hledisek uvedených v ustanoveních vodního zákona. Při přezkoumání žádosti nebyly shledány důvody bránící udělení souhlasu.

**Poučení:**

Nezákonné závazné stanovisko lze zrušit nebo změnit v přezkumném řízení, k němuž je příslušný Krajský úřad Plzeňského kraje.

Proti tomuto závaznému stanovisku se nelze samostatně odvolat, neboť závazné stanovisko není správním rozhodnutím, ale úkonem dotčeného správního orgánu učiněným na základě ustanovení § 149 a části čtvrté správního řádu. Obsah tohoto stanoviska je závazným podkladem pro opatření obecného nebo jiného speciálního stavebního úřadu. Účastníci řízení o vydání rozhodnutí, jehož je závazné stanovisko podkladem, se však proti obsahu závazného stanoviska mohou odvolat v rámci odvolání proti navazujícímu rozhodnutí; napadnout lze např. podmínku danou závazným stanoviskem, rozpor se

zákonem nebo zásah do práv účastníků řízení, který v takovém závazném stanovisku spatřují.

Městský úřad
PŘEŠTICE
334 11 16

Marta Kůsová Šimková v.r.
referent odboru životního prostředí

Miluše Bezděková

Za správnost vyhotovení:

**Poplatek:**

Správní poplatek podle zákona č. 634/2004 Sb., o správních poplatcích se nevyměřuje.

**Obdrží:**

účastníci (dodejky) - osobně
Viktor Vilímek, Alešova č.p. 2624/12, Jižní Předměstí, 301 00 Plzeň 1 + projektová dokumentace

ostatní
Povodí Vltavy, státní podnik, závod Berounka, IDDS: gg4t8hf
sídlo: Denisovo nábřeží č.p. 14, 301 00 Plzeň 1
Městský úřad Klatovy, odbor výstavby a územního plánování, IDDS: 24ebrt5
sídlo: nám. Míru č.p. 62, Klatovy I, 339 01 Klatovy 1
Obec Nezdice, IDDS: h5bbz9j
sídlo: Nezdice č.p. 46, 334 01 Přeštice
Obec Borovy, IDDS: m87bgwk
sídlo: Borovy č.p. 21, 334 01 Přeštice

SÚSPK Správa a údržba silnic Plzeňského kraje, příspěvková organizace

# SMLOUVA
## O PRÁVU K PROVEDENÍ STAVBY NEBO OPATŘENÍ NA POZEMKU VLASTNÍKA
uzavřená dle ust. § 1746 odst. 2 a násl. zákona č. 89/2012 Sb., občanského zákoníku

číslo smlouvy Investora: 8500004869
číslo smlouvy Vlastníka: .....

**Smluvní strany:**

***Investor:***
**Správa a údržba silnic Plzeňského kraje, příspěvková organizace**
zapsaná v obch. rejstříku pod sp. zn.: Pr 737 vedenou u Krajského soudu v Plzni
sídlo: Koterovská 462/162, Koterov, 326 00 Plzeň
statutární orgán: Ing. Miroslav Doležal, generální ředitel
IČO: 72053119 DIČ: CZ72053119
e-mail: posta@suspk.eu
datová schránka: qbep485
telefon: +420 377 172 101
kontaktní osoba: Ing. Romana Rubášová, tel. +420 778 488 375,
e-mail: romana.rubasova@suspk.eu
zastoupena Bc. Martinem Vítem, MPA na základě plné moci č.j. 6938/18/SÚSPK-P ze dne 03.09.2018

*dále jen „Investor" nebo „SÚSPK"*

**a**

***Vlastník:***
**Ing. Karel Prokop**
bydliště: Nezdice 67, 33401 Přeštice
dat. nar.:10.8.1967
tel. +420 777 259 401, e-mail: karelprokop6@seznam.cz
adresa pro doručování veškerých písemností, je-li odlišná od sídla:

*dále jen „Vlastník"*

**I.**

1. Vlastník prohlašuje, že má ve vlastnictví pozemek par. č. č.47 a 304/1, zapsaný v katastru nemovitostí, vedeném Katastrálním úřadem pro Plzeňský kraj, katastrálním pracovištěm Plzeň - jih na LV č. 643 pro k.ú. Nezdice nad Úhlavou, obec Nezdice (dále jen „Dotčený pozemek").
2. SÚSPK je investorem stavby s označením: **„Mosty ev.č. 0276-1, 2 Nezdice u Borov"** (dále jen „Stavba").

**II.**

1. Při provádění Stavby bude stavebně technicky upraven Dotčený pozemek. Předpokládaný trvalý zábor Dotčeného pozemku je 66,5 m2 (p.p.č. 47) a 114 m2 (p.p.č. 304/1) m2. Záborový elaborát tvoří nedílnou součást této smlouvy.
2. Realizace Stavby je předpokládána v období od 2021 do 2022.

**III.**

1. Vlastník prohlašuje, že Dotčený pozemek není zatížen právními vadami, které by jej omezovaly ve volné dispozici s tímto majetkem, a na které by bylo třeba Investora upozornit, mimo ty, které jsou uvedené v tomto článku bodě 4.
2. Vlastník se zavazuje, že od uzavření této smlouvy do ukončení provádění Stavby (dočasný zábor) nebo do provedení majetkoprávního vypořádání Dotčeného pozemku či jeho části dotčené Stavbou s Plzeňským krajem (trvalý zábor) neuzavře ve vztahu k Dotčenému pozemku smlouvu se třetí osobou bez toho, aby taková smlouva se třetí osobou obsahovala souhlas třetí osoby s realizací Stavby a dále obsahovala takové závazky třetí osoby vůči Investorovi, aby byl

zachován účel a smysl této smlouvy a postavení Investora ve vztahu k Dotčenému pozemku se nijak nezhoršilo.

3. V případě, že by od uzavření této smlouvy do ukončení provádění Stavby (dočasný zábor) nebo do provedení majetkoprávního vypořádání Dotčeného pozemku či jeho části dotčené Stavbou s Plzeňským krajem (trvalý zábor) vzniklo ve vztahu k Dotčenému pozemku právo třetí osoby či byl Dotčený pozemek zatížen jinou právní vadou, je Vlastník povinen tuto skutečnost neprodleně písemně (e-mailem) oznámit Investorovi.

4. Vlastník pozemku p.p.č. 47 o výměře 3000 m2 (trvalý zábor stavby 66,5 m2) prohlašuje, že má uzavřenu pachtovní smlouvu ze dne 20.2.2018 se zemědělským podnikatelem ing. Vladislavem Hlinkou, Slovenská 702, 334 01 Přeštice, IČ 43314627 na zmíněný pozemek. Před zahájením vlastní stavby má Investor povinnost Vlastníka i nájemce písemně informovat o zahájení a předpokládaném dokončení stavby.

## IV.

1. Vlastník bezvýhradně souhlasí s realizací Stavby v souladu s projektovou dokumentací zpracovanou: BOULA IPK s.r.o. inženýrská projektová kancelář – dopravní stavby, Goldsheiderova 2925/3, 301 00 Plzeň, pod č. zak. č. 0420, z měsíce 3/2020.

2. Obě smluvní strany výslovně souhlasí s tím, aby tato smlouva byla podkladem pro správní řízení jako souhlas účastníka.

3. Za podmínek této smlouvy vzniká Investorovi oprávnění zřídit Stavbu, vstupovat a vjíždět na Dotčený pozemek v souvislosti s prováděním průzkumných prací, předprojektové a projektové přípravy Stavby a se zřizováním, provozem, opravami a údržbou Stavby.

4. Vlastník strpí úpravy na Dotčeném pozemku, v souvislosti s provedením stavby. Dotčený pozemek, resp. jeho část dotčená trvalým záborem, bude po realizaci geometricky zaměřen a dojde k majetkoprávnímu vypořádání. Smluvní strany se dohodly, že předmětem majetkového vypořádání bude Dotčený pozemek v rozsahu Stavbou dotčené části.

5. Vlastník požaduje při převodu části pozemku p.č. 47 v k.ú. Nezdice nad Úhlavou, který bude trvale dotčen stavbou, do vlastnictví Plzeňského kraje, částku 40,- Kč/m2.

6. Vlastník požaduje na pozemku p.č. 304/1 v k.ú. Nezdice nad Úhlavou pro stavbu mostu a jeho součástí a příslušenství zřídit věcné břemeno za jednorázovou náhradu 10 000 Kč + DPH.

7. Vlastník souhlasí s vynětím ze ZPF částí pozemku dotčených stavbou.

## V.

1. Smluvní strany berou na vědomí, že v souvislosti s uzavřením a plněním této Smlouvy dochází za účelem zajištění komunikace při plnění Smlouvy k vzájemnému předání osobních údajů zástupců a kontaktních osob smluvních stran v rozsahu: jméno, příjmení, akademické tituly apod., telefonní číslo a e-mailová adresa.

2. Smluvní strany se zavazují informovat fyzické osoby, jejichž osobní údaje uvedly ve Smlouvě, případně v souvislosti s plněním této Smlouvy poskytly druhé smluvní straně o takovém způsobu zpracování jejich osobních údajů a současně o jejich právech, jež jako subjekt údajů v souvislosti se zpracováním svých osobních údajů mají, tj. zejm. podat kdykoli proti takovému zpracování námitku.

3. Smluvní strany se zavazují dodržovat mlčenlivost o osobních údajích, o kterých se dozví v souvislosti s plněním této Smlouvy nebo s nimi v souvislosti s touto Smlouvou přijdou do styku. Smluvní strany jsou rovněž povinny zachovávat mlčenlivost o všech bezpečnostních opatřeních, jejichž zveřejnění by ohrozilo zabezpečení osobních údajů. Smluvní strany se současně zavazují zajistit, že budou v rámci smluvního vztahu založeného touto Smlouvou uplatňovat zásady stanovené v zákoně č. 110/2019 Sb., o zpracování osobních údajů a nařízení Evropského Parlamentu a Radu (EU) 2016/679 ze dne 27. dubna 2016, o ochraně fyzických osob v souvislosti se zpracováním osobních údajů a volném pohybu těchto údajů a o zrušení směrnice 95/46/ES (obecné nařízení o ochraně osobních údajů), které nabylo účinnosti dne 25. 5. 2018 (dále jen „GDPR"). Povinnost mlčenlivosti trvá i po ukončení účinnosti této Smlouvy.

4. Smluvní strany se zavazují zajistit, že jejich zaměstnanci a další osoby, které přijdou do styku s osobními údaji v souvislosti s plněním této Smlouvy, budou zavázáni k mlčenlivosti ve stejném rozsahu, jakou jsou povinností mlčenlivosti zavázány smluvní strany dle této Smlouvy.

5. Za porušení závazku mlčenlivosti dle této Smlouvy se nepovažuje poskytnutí osobních údajů třetí straně, které je nezbytné pro plnění Smlouvy nebo plnění povinnosti stanovené právním předpisem nebo které bylo učiněno se souhlasem subjektu údajů.

6. Postupy a opatření se SÚSPK zavazuje dodržovat po celou dobu trvání skartační lhůty ve smyslu § 2 písm. s) zákona č. 499/2004 Sb. o archivnictví a spisové službě a o změně některých zákonů, ve znění pozdějších předpisů.

7. V případě, že je Vlastníkem fyzická osoba, platí také následující:

   a) SÚSPK jako správce osobních údajů dle zákona č. 110/2019 Sb., o zpracování osobních údajů, a GDPR, tímto informuje Vlastníka jako subjekt osobních údajů, že jeho údaje uvedené v této Smlouvě zpracovává pro účely realizace, výkonu práv a povinností dle Smlouvy.

   b) Uvedený subjekt osobních údajů si je vědom svého práva přístupu ke svým osobním údajům, práva na opravu osobních údajů, jakož i dalších práv vyplývajících z výše uvedené legislativy. Další informace je možné nalézt na internetových stránkách SÚSPK: http://www.suspk.eu/o-nas-a/informace-ohledne-gdpr/.

   c) Smluvní strany se zavazují, že při správě a zpracování osobních údajů budou dále postupovat v souladu s aktuální platnou a účinnou legislativou.

**VI.**

1. Tuto smlouvu lze měnit a doplňovat pouze se souhlasem všech zúčastněných stran a to formou písemného a účastníky podepsaného dodatku k této smlouvě.

2. Práva a povinnosti plynoucí z této smlouvy jsou závazná i pro případné právní nástupce účastníků této smlouvy, a to v plném rozsahu, bez ohledu na další ujednání.

3. Tato smlouva je vyhotovena ve čtyřech stejnopisech, přičemž Vlastník obdrží jedno vyhotovení a Investor obdrží tři vyhotovení této smlouvy.

4. Obě smluvní strany prohlašují, že si tuto smlouvu před podpisem přečetly, porozuměly jejímu obsahu, se kterým souhlasí, a že je tato smlouva projevem jejich svobodné vůle.

5. Tato smlouva je uzavřena dnem podpisu poslední smluvní strany a nabývá účinnosti dnem uzavření.

***Přílohy:***
*koordinační situace*

*Investor:*

V Plzni dne 11. 8. 2020

**Správa a údržba silnic Plzeňského kraje, p. o.**
Bc. Martin Vít, MPA
na základě plné moci

*Vlastník:*

V Nezdicích dne 11. 8. 2020

**Ing. Karel Prokop**
vlastník

Návrh smlouvy vyhotovil:*Romana Rubášová, 06.08.2020*

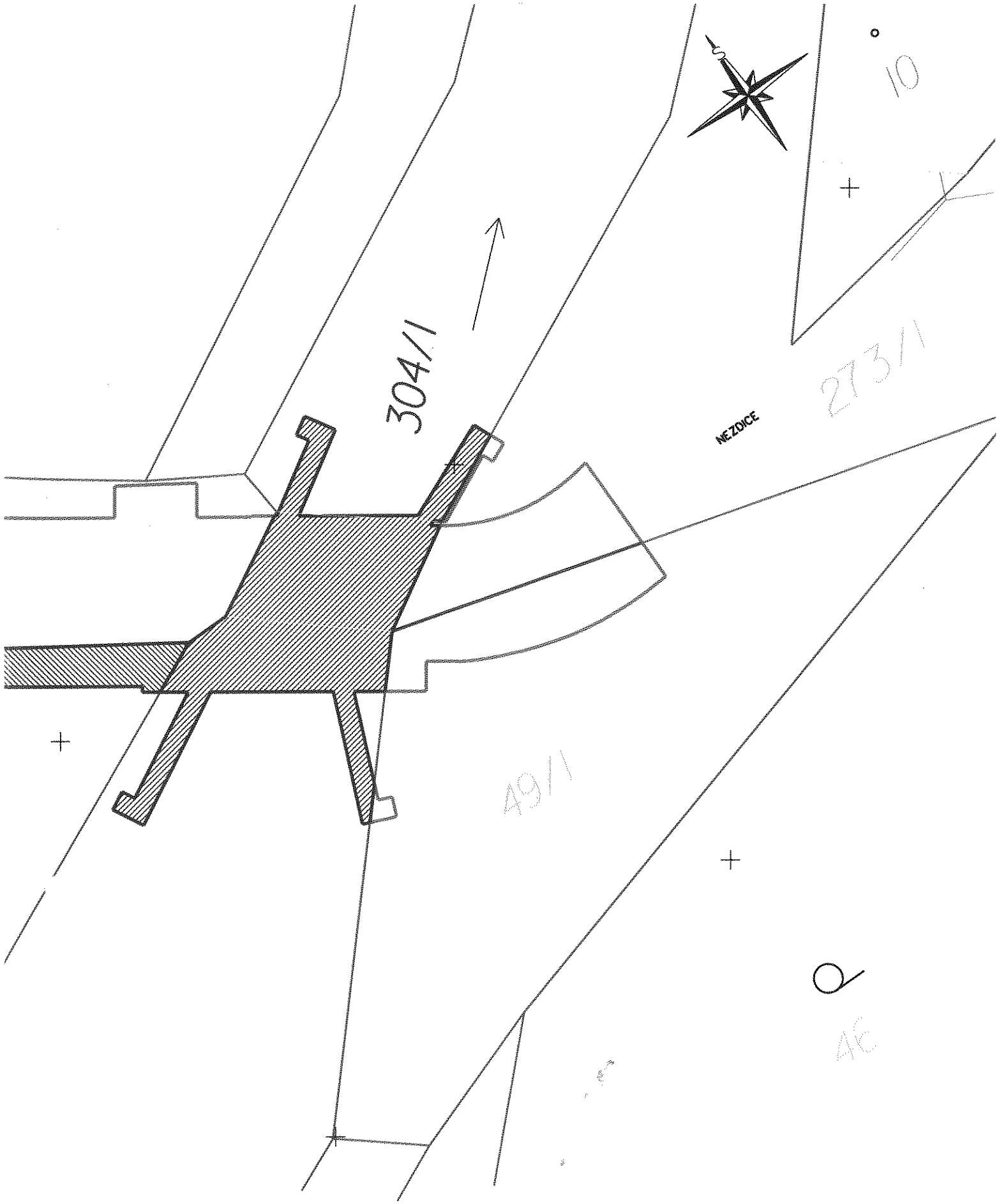


VLASTNÍCI POZEMKŮ POD STAVBOU

SOUHLASÍM PODLE § 184a STAVEBNÍHO ZÁKONA Č. 183/2006 Sb.
S NAVRHOVANÝM STAVEBNÍM ZÁMĚREM (k.ú. NEZDICE NAD ÚHLAVOU - 607 959)

HRANICE POZEMKU p.č. 47, 304/1

| POZEMEK p.č. | LV | VLASTNÍK POZEMKU | IČO/DATUM NAROZENÍ | DATUM A PODPIS VLASTNÍKA |
|---|---|---|---|---|
| 47 | 643 | PROKOP KAREL, ING. | 10. 8. 1967 | 11. 8. 2020 |
| 304/1 | 643 | PROKOP KAREL, ING. | 10. 8. 1967 | 11. 8. 2020 |
| | | | | |

Správa a údržba silnic Plzeňského kraje, příspěvková organizace

SÚSPK Správa a údržba silnic Plzeňského kraje, příspěvková organizace

32

# SMLOUVA
## O PRÁVU K PROVEDENÍ STAVBY NEBO OPATŘENÍ NA POZEMKU VLASTNÍKA
uzavřená dle ust. § 1746 odst. 2 a násl. zákona č. 89/2012 Sb., občanského zákoníku

číslo smlouvy Investora: 8500005252
číslo smlouvy Vlastníka:

OBECNÍ ÚŘAD NEZDICE Číslo jedn. Datum 25.11.2021 Zpracoval:

**Smluvní strany:**

***Investor:***
**Správa a údržba silnic Plzeňského kraje, příspěvková organizace**
zapsaná v obch. rejstříku pod sp. zn.: Pr 737 vedenou u Krajského soudu v Plzni
sídlo: Koterovská 462/162, Koterov, 326 00 Plzeň
statutární orgán: Ing. Miroslav Doležal, generální ředitel
IČO: 72053119 DIČ: CZ72053119
e-mail: posta@suspk.eu
datová schránka: qbep485
telefon: +420 377 172 101
kontaktní osoba: Ing. Romana Rubášová, tel.: +420 778 488 375, e-mail: romana.rubasova@suspk.eu
zastoupena Bc. Martinem Vítem, MPA na základě plné moci č.j. 6938/18/SÚSPK-P ze dne 03.09.2018

*dále jen „Investor" nebo „SÚSPK"*

**a**

***Vlastník:***
**Obec Nezdice**
sídlo: Nezdice 46, 33401 Přeštice
IČ: 00573370 DIČ: CZ00573370
datová schránka: h5bbz9j
zastoupené starostkou: Ing. Hanou Bouchnerovou
kontaktní osoba: Ing. Hana Bouchnerová, tel.: +420 728 168 248, e-mail: obec@obec-nezdice.cz

*dále jen „Vlastník"*

**I.**

1. Vlastník prohlašuje, že má ve vlastnictví pozemek par. č. 273/1 a 49/1, zapsaný v katastru nemovitostí, vedeném Katastrálním úřadem pro Plzeňský kraj, katastrálním pracovištěm Plzeň - jih na LV č. 10001 pro k.ú. Nezdice nad Úhlavou, obec Nezdice (dále jen „Dotčený pozemek").
2. SÚSPK je investorem stavby s označením: **„Mosty ev.č. 0276-1, 2 Nezdice u Borov"** (dále jen „Stavba").

**II.**

1. Při provádění Stavby bude stavebně technicky upraven Dotčený pozemek. Předpokládaný trvalý zábor Dotčeného pozemku je 47 m2 (p.p.č. 273/1) a 45 m2 (p.p.č. 49/1) m2. Záborový elaborát tvoří nedílnou součást této smlouvy.
2. Realizace Stavby je předpokládána v období od 2021 do 2022.

**III.**

1. Vlastník prohlašuje, že Dotčený pozemek není zatížen právními vadami, které by jej omezovaly ve volné dispozici s tímto majetkem, a na které by bylo třeba Investora upozornit, kromě věcného břemene na p.p.č. 273/1 zřizování a provozování vedení plynového zařízení pro GasNet s.r.o. smlouvou o zřízení věcného břemene ze dne 12.7.2008, číslo vkladu V-80/2009/2009-434, a věcného břemene zřízení a provozování distribuční soustavy, zemní kabel, přípojková skříň pro ČEZ Distribuce, a.s. smlouvou o zřízení věcného břemene ze dne 2.1.2012, číslo vkladu V-1521/2012-406.

2. Vlastník se zavazuje, že od uzavření této smlouvy do ukončení provádění Stavby (dočasný zábor) nebo do provedení majetkoprávního vypořádání Dotčeného pozemku či jeho části dotčené Stavbou s Plzeňským krajem (trvalý zábor) neuzavře ve vztahu k Dotčenému pozemku smlouvu se třetí osobou bez toho, aby taková smlouva se třetí osobou obsahovala souhlas třetí osoby s realizací Stavby a dále obsahovala takové závazky třetí osoby vůči Investorovi, aby byl zachován účel a smysl této smlouvy a postavení Investora ve vztahu k Dotčenému pozemku se nijak nezhoršilo.

3. V případě, že by od uzavření této smlouvy do ukončení provádění Stavby (dočasný zábor) nebo do provedení majetkoprávního vypořádání Dotčeného pozemku či jeho části dotčené Stavbou s Plzeňským krajem (trvalý zábor) vzniklo ve vztahu k Dotčenému pozemku právo třetí osoby či byl Dotčený pozemek zatížen jinou právní vadou, je Vlastník povinen tuto skutečnost neprodleně písemně (e-mailem) oznámit Investorovi.

## IV.

1. Vlastník bezvýhradně souhlasí s realizací Stavby v souladu s projektovou dokumentací zpracovanou: BOULA IPK s.r.o. inženýrská projektová kancelář – dopravní stavby, Goldsheiderova 2925/3, 301 00 Plzeň, pod č. zak. č. 0420, z měsíce 3/2020.

2. Obě smluvní strany výslovně souhlasí s tím, aby tato smlouva byla podkladem pro správní řízení jako souhlas účastníka.

3. Za podmínek této smlouvy vzniká Investorovi oprávnění zřídit Stavbu, vstupovat a vjíždět na Dotčený pozemek v souvislosti s prováděním průzkumných prací, předprojektové a projektové přípravy Stavby a se zřizováním, provozem, opravami a údržbou Stavby.

4. Vlastník strpí úpravy na Dotčeném pozemku, v souvislosti s provedením Stavby. Dotčený pozemek, resp. jeho část dotčená trvalým záborem, bude po realizaci geometricky zaměřen a dojde k majetkoprávnímu vypořádání. Smluvní strany se dohodly, že předmětem majetkového vypořádání bude Dotčený pozemky v rozsahu Stavbou dotčené části.

## V.

1. Smluvní strany berou na vědomí, že v souvislosti s uzavřením a plněním této Smlouvy dochází za účelem zajištění komunikace při plnění Smlouvy k vzájemnému předání osobních údajů zástupců a kontaktních osob smluvních stran v rozsahu: jméno, příjmení, akademické tituly apod., telefonní číslo a e-mailová adresa.

2. Smluvní strany se zavazují informovat fyzické osoby, jejichž osobní údaje uvedly ve Smlouvě, případně v souvislosti s plněním této Smlouvy poskytly druhé smluvní straně o takovém způsobu zpracování jejich osobních údajů a současně o jejich právech, jež jako subjekt údajů v souvislosti se zpracováním svých osobních údajů mají, tj. zejm. podat kdykoli proti takovému zpracování námitku.

3. Smluvní strany se zavazují dodržovat mlčenlivost o osobních údajích, o kterých se dozví v souvislosti s plněním této Smlouvy nebo s nimi v souvislosti s touto Smlouvou přijdou do styku. Smluvní strany jsou rovněž povinny zachovávat mlčenlivost o všech bezpečnostních opatřeních, jejichž zveřejnění by ohrozilo zabezpečení osobních údajů. Smluvní strany se současně zavazují zajistit, že budou v rámci smluvního vztahu založeného touto Smlouvou uplatňovat zásady stanovené v zákoně č. 110/2019 Sb., o zpracování osobních údajů a nařízení Evropského Parlamentu a Radu (EU) 2016/679 ze dne 27. dubna 2016, o ochraně fyzických osob v souvislosti se zpracováním osobních údajů a volném pohybu těchto údajů a o zrušení směrnice 95/46/ES (obecné nařízení o ochraně osobních údajů), které nabylo účinnosti dne 25. 5. 2018 (dále jen „GDPR"). Povinnost mlčenlivosti trvá i po ukončení účinnosti této Smlouvy.

4. Smluvní strany se zavazují zajistit, že jejich zaměstnanci a další osoby, které přijdou do styku s osobními údaji v souvislosti s plněním této Smlouvy, budou zavázáni k mlčenlivosti ve stejném rozsahu, jakou jsou povinností mlčenlivosti zavázány smluvní strany dle této Smlouvy.

5. Za porušení závazku mlčenlivosti dle této Smlouvy se nepovažuje poskytnutí osobních údajů třetí straně, které je nezbytné pro plnění Smlouvy nebo plnění povinnosti stanovené právním předpisem nebo které bylo učiněno se souhlasem subjektu údajů.

6. Postupy a opatření se SÚSPK zavazuje dodržovat po celou dobu trvání skartační lhůty ve smyslu § 2 písm. s) zákona č. 499/2004 Sb. o archivnictví a spisové službě a o změně některých zákonů, ve znění pozdějších předpisů.

7. V případě, že je Vlastníkem fyzická osoba, platí také následující:

   a) SÚSPK jako správce osobních údajů dle zákona č. 110/2019 Sb., o zpracování osobních údajů, a GDPR, tímto informuje Vlastníka jako subjekt osobních údajů, že jeho údaje uvedené v této Smlouvě zpracovává pro účely realizace, výkonu práv a povinností dle Smlouvy.

   b) Uvedený subjekt osobních údajů si je vědom svého práva přístupu ke svým osobním údajům, práva na opravu osobních údajů, jakož i dalších práv vyplývajících z výše uvedené legislativy. Další informace je možné nalézt na internetových stránkách SÚSPK: http://www.suspk.eu/o-nas-a/informace-ohledne-gdpr/.

   c) Smluvní strany se zavazují, že při správě a zpracování osobních údajů budou dále postupovat v souladu s aktuální platnou a účinnou legislativou.

**VI.**

1. Tuto smlouvu lze měnit a doplňovat pouze se souhlasem všech zúčastněných stran a to formou písemného a účastníky podepsaného dodatku k této smlouvě.
2. Práva a povinnosti plynoucí z této smlouvy jsou závazná i pro případné právní nástupce účastníků této smlouvy, a to v plném rozsahu, bez ohledu na další ujednání.
3. Tato smlouva je vyhotovena ve čtyřech stejnopisech, přičemž Vlastník obdrží jedno vyhotovení a Investor obdrží tři vyhotovení této smlouvy.
4. Obě smluvní strany prohlašují, že si tuto smlouvu před podpisem přečetly, porozuměly jejímu obsahu, se kterým souhlasí, a že je tato smlouva projevem jejich svobodné vůle.
5. Tato smlouva je uzavřena dnem podpisu poslední smluvní strany a nabývá účinnosti dnem uzavření.

***Přílohy:***
*záborový elaborát*
*plné moci oprávněných osob*

*Investor:*

V Plzni dne 18 - 11 - 2020

Správa a údržba silnic Plzeňského kraje, příspěvková organizace
Koterovská 162, 326 00 Plzeň
IČ: 72053119

**Správa a údržba silnic Plzeňského kraje, p. o.**
Bc. Martin Vít, MPA
na základě plné moci

*Vlastník:*

V Nezdicích dne 13.11.2020

**Obec Nezdice**
Ing. Hana Bouchnerová
starostka

OBEC NEZDICE
Nezdice 46, 334 01 Přeštice
IČ: 00 573 370
www.obec-nezdice.cz

*Návrh smlouvy vyhotovil: Ing. Romana Rubášová dne 10.7.2020*

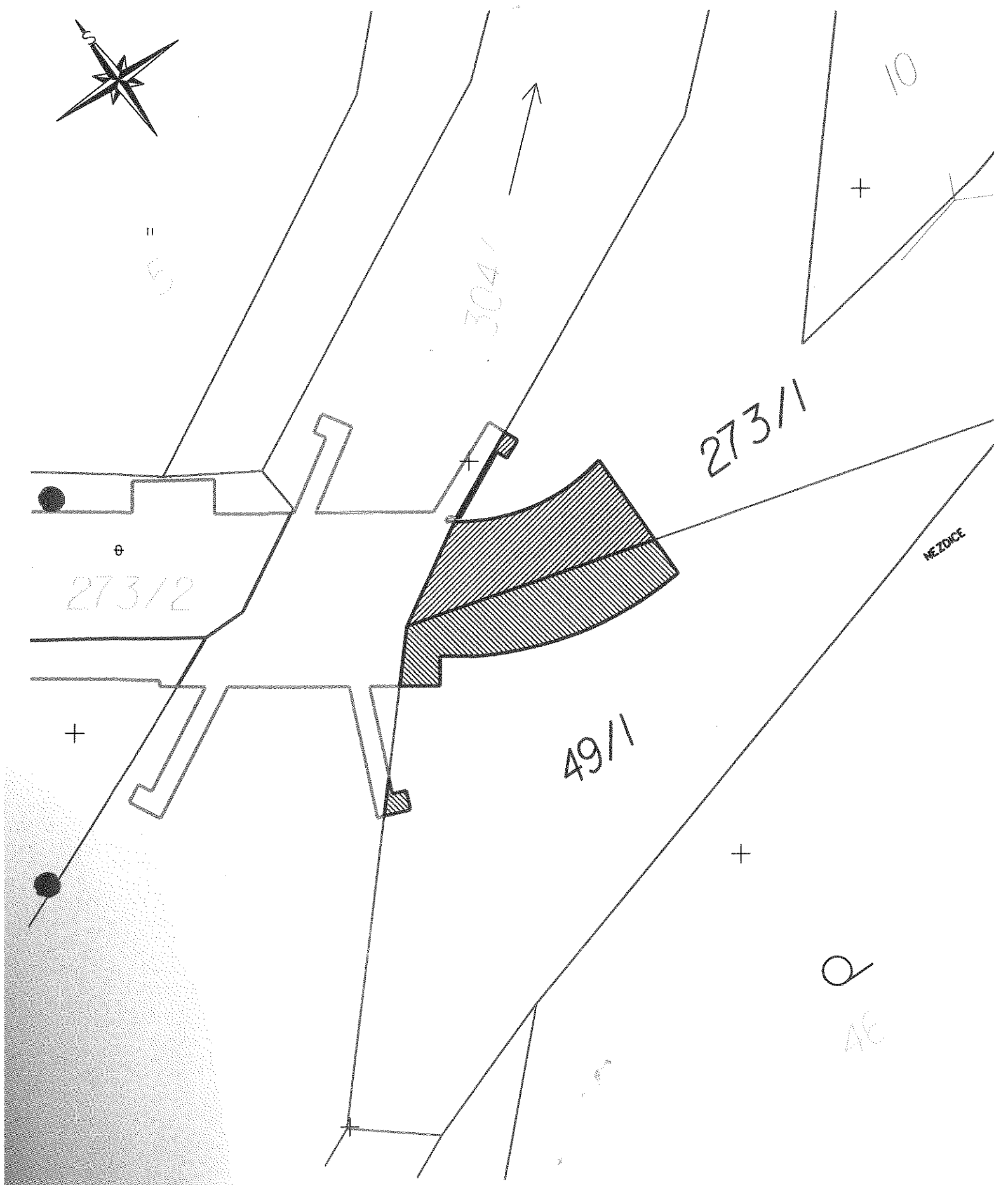


VLASTNÍCI POZEMKŮ POD STAVBOU

SOUHLASÍM PODLE § 184a STAVEBNÍHO ZÁKONA Č. 183/2006 Sb.
S NAVRHOVANÝM STAVEBNÍM ZÁMĚREM (k.ú. NEZDICE NAD ÚHLAVOU - 607 959)

HRANICE POZEMKU p.č. 273/1, 49/

| POZEMEK p.č. | LV | VLASTNÍK POZEMKU | IČO/DATUM NAROZENÍ | DATUM A PODPIS VLASTNÍKA |
|---|---|---|---|---|
| 273/1 | 10001 | OBEC NEZDICE<br>OBEC NEZDICE<br>334 01 PŘEŠTICE | 00543370 | 3.8. 2020 Ing. Hana Bouchnerová |
| 49/1 | 10001 | OBEC NEZDICE | 00543370 | 3.8. 2020 Ing. Hana Bouchnerová |

STÁTNÍ POZEMKOVÝ ÚŘAD

STÁTNÍ POZEMKOVÝ ÚŘAD

Sídlo: Husinecká 1024/11a, 130 00 Praha 3 - Žižkov, IČO: 01312774, DIČ: CZ 01312774
Krajský pozemkový úřad pro Plzeňský kraj, náměstí Generála Píky 8, 326 00 Plzeň

Váš dopis zn.:
Zde dne:
Naše značka: SPU 264724/2020/104/Řid
spis č.: SZ SPU 264724/2020

Vyřizuje.: Ing. Ladislav Řídký
Tel.: 727 956 883
ID DS: z49per3
Email: l.ridky@spucr.cz

Správa a údržba silnic Plzeňského kraje
Koterovská 432/162
326 00 Plzeň

Datum: 2. 11. 2020

## Vyjádření k záměru stavby

Vážení,

v zastoupení žadatele (stavebníka, investora stavby), jste požádali žádostí Státní pozemkový úřad (dále jen „SPÚ") o stanovisko ke stavbě: **„Mosty ev. č. 0276 – 1,2 Nezdice u Borov"**, kterou budou dotčeny pozemky ve vlastnictví státu. V této věci vám sdělujeme následující.

V případech, kdy má být nadzemní (trvalá) stavba zčásti nebo celá realizována na pozemcích ve vlastnictví státu, je příslušný souhlas podmíněn i jejich budoucím majetkoprávním vypořádáním. Je-li stavebním záměrem dotčena meliorační stavba ve vlastnictví státu a příslušnosti hospodařit SPÚ, nebo budoucí stavba ovlivní funkčnost systému odvodnění zemědělských pozemků, je nezbytné stavební záměr v předstihu konzultovat s terénním pracovníkem odboru vodohospodářských staveb (pokud tak již žadatel neučinil).

SPÚ, který je příslušný hospodařit s pozemkem ve vlastnictví státu, **parc. č. 912/1 v katastrálním území Borovy, okres Plzeň - Jih**, zapsaným v současné době na LV 10002, souhlasí s umístěním, vynětím části pozemku ze ZPF a realizací komunikace: **„Mosty ev. č. 0276 – 1,2 Nezdic u Borov"** na citovaném pozemku. Vyjádření se vydává pro: Správa a údržba silnic Plzeňského kraje, Koterovská 432/162 326 00 Plzeň, pod podmínkou, že žadatel uzavře s SPÚ, pod podmínkou, že žadatel uzavře s SPÚ, před vlastní realizací stavby, speciální nájemní smlouvu pro nezemědělské účely a po ukončení stavební činnosti obratem požádá o převod zastavěných pozemků.

Majetkoprávní vypořádání může být realizováno formou bezúplatného převodu podle příslušného ustanovení zákona č. 503/2012 Sb., o Státním pozemkovém úřadu a o změně některých souvisejících zákonů, ve znění pozdějších předpisů, splní-li žadatel zákonné podmínky pro tento převod (silniční pozemek).

Uzavření příslušných smluvních vztahů, včetně podání informace ohledně způsobu majetkoprávního vypořádání, je v kompetenci Krajského pozemkového úřadu pro Plzeňský kraj, nám. Gen. Píky 8, 326 00 Plzeň, plzensky.kraj@spucr.cz (případně věcně příslušné pobočky).

Dle dostupných podkladů se v zájmovém území stavby nenachází meliorační stavby ve vlastnictví státu a v příslušnosti hospodařit SPÚ.

Uvedený souhlas nezakládá právo na převod předmětných pozemků na žadatele a v případě, že tento převod nebude uskutečněn, nemůže žadatel požadovat vůči SPÚ kompenzaci nákladů, které vynaložil v souvislosti s příslušným správním řízením podle zákona č. 183/2006 Sb., o územním plánování a stavebním řádu (stavební zákon), ve znění pozdějších předpisů, a podle zákona č. 334/1992 Sb., o ochraně zemědělského půdního fondu, ve znění pozdějších předpisů.

Pro úplnost uvádíme, že stavebník již nepotřebuje za účelem získání stavebního povolení smlouvu o právu provést stavbu na cizím pozemku, stačí mu souhlas s provedením stavebního záměru, viz ust. § 110 zákona č. 183/2006 Sb., o územním plánování a stavebním řádu (stavební zákon), ve znění pozdějších předpisů.

Vyjádření SPÚ je platné 5 let od data vydání, nedojde-li ke změně stavebního záměru nebo žadatele.

S pozdravem

STÁTNÍ POZEMKOVÝ ÚŘAD
Krajský pozemkový úřad pro Plzeňský kraj
nám. Gen. Píky 8
326 00 Plzeň

.....

**Ing. Jiří Papež**
ředitel Krajského pozemkového úřadu pro Plzeňský kraj

**Na vědomí**
SPÚ, Odbor převodu majetku státu – Daniel Novotný

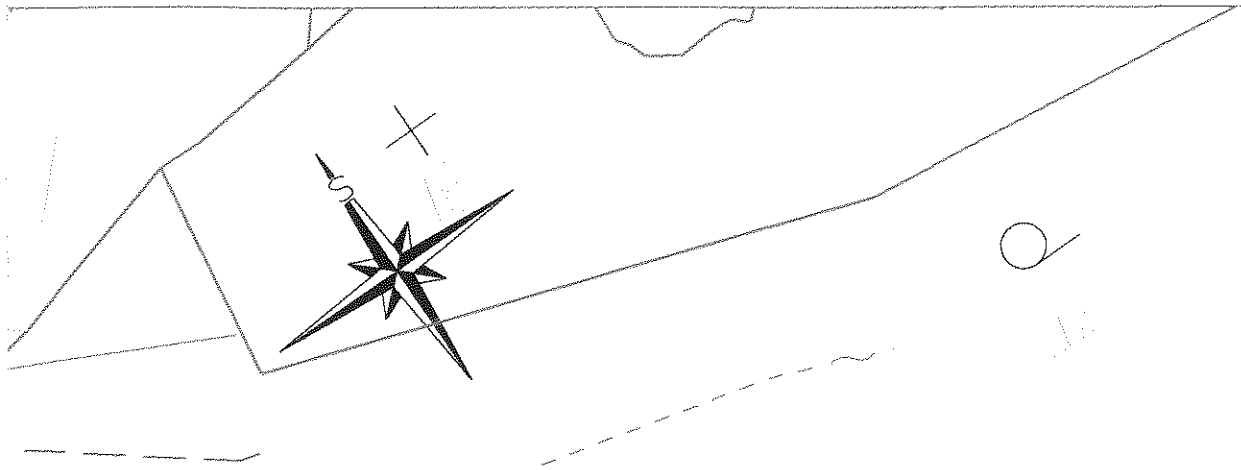

# MOSTY EV. Č. 0276 - 1, 2 NEZDICE U BOROV
# KOORDINAČNÍ SITUACE
## MĚŘ. 1 : 250

## LEGENDA:

- KOMUNIKACE - ŽIVICE
- VJEZD
- KRAJNICE
- CETIN - SDĚLOVACÍ VEDENÍ NADZEMNÍ
- VODOVOD - STÁVAJÍCÍ
- VEŘEJNÉ OSVĚTLENÍ NA SLOUPECH

Souhlasíme dle vyjádření
Č.j. SPU 264424/2020/104/Pod ze dne 2. 11. 2020

STÁTNÍ POZEMKOVÝ ÚŘAD
Krajský pozemkový úřad pro Plzeňský kraj
nám. Gen. Píky 8
326 00 Plzeň

## UPOZORNĚNÍ:

ZÁKRESY PODZEMNÍCH ZAŘÍZENÍ (SÍTÍ) NESLOUŽÍ JAKO VYTYČOVACÍ VÝKRES. PŘED ZAHÁJENÍM STAVEBNÍCH PRACÍ JE NUTNO ZAJISTIT JEJICH VYTÝČENÍ A OZNAČENÍ DLE PLATNÝCH PŘEDPISŮ!

Výškový systém B.p.v.
Souřadnicový systém JTSK

Ing. MARTINA PAVLÍKOVÁ
inženýr pro dopravní stavby
ČKAIT - 0202242

**BOULA IPK s.r.o. inženýrská projektová kancelář - dopravní stavby**
*Goldscheiderova 2925/3, 301 00 Plzeň, tel. 377 421 190, projekce@boula.cz, IČ 280 35 461*

| Hlavní projektant | Vypracoval | Kontroloval | Místo, kraj | Nezdice, Plzeňský |
|---|---|---|---|---|
| Libor Boula | Z. Sedláková | Ing. Martina Pavlíková | Druh dokument. | DÚSP |
| | | | Číslo zakázky | 0420 |
| Investor: | Správa a údržba silnic Plzeňského kraje, p.o. | | Datum | 3/2020 |
| | | | Měřítko | 1: 250 |
| Stavba: | Mosty ev.č. 0276 - 1, 2 Nezdice u Borov | | objekt | č. přílohy / č. paré |
| Název výkresu: | C - Situační výkresy<br>KOORDINAČNÍ SITUACE | | C | 3 / 3 |

Povodí Vltavy,
státní podnik
závod Berounka 22
Denisovo nábřeží 14, 301 00 Plzeň

B4

# Smlouva o budoucí smlouvě o zřízení služebnosti

uzavřená podle ustanovení § 1257 a násl. zákona č. 89/2012 Sb., občanský zákoník, ve znění pozdějších předpisů

---

číslo smlouvy budoucího povinného: **č. PVL-1960/2020/SML**
číslo smlouvy SÚSPK: **8500005268**

Smluvní strany:

**Povodí Vltavy, státní podnik**
sídlo: Holečkova 3178/8, Smíchov, 150 00 Praha 5
statutární orgán: RNDr. Petr Kubala, generální ředitel
zápis v obchodním rejstříku: Městský soud v Praze, oddíl A, vložka 43594
oprávněn k podpisu smlouvy: Ing. Miloň Kučera, ředitel závodu Berounka, Denisovo nábřeží 14, PSČ 301 00 Plzeň
IČO: 70889953
DIČ: CZ70889953
bankovní spojení: Komerční banka Plzeň-město
č.ú.: 7004311/0100
jako „**budoucí povinný**" na straně jedné

a

**Správa a údržba silnic Plzeňského kraje, příspěvková organizace**
sídlo: Koterovská 462/162, 326 00 Plzeň
statutární orgán: Ing. Miroslav Doležal, generální ředitel
zápis v obchodním rejstříku: Krajský soud v Plzni sp. zn.: Pr 737
IČO: 72053119
DIČ: CZ72053119
e-mail: posta@suspk.eu
datová schránka: qbep485
telefon: +420 377 172 101
kontaktní osoba: Ing. Viktor Vilímek, tel.+420 604 201 694
e-mail: viktor.vilimek@suspk.eu
zastoupena Bc. Martinem Vítem, MPA, na základě pověření č.j. 6938//18/SÚSPK-P ze dne 3.9.2018
dále jen „**SÚSPK**" na straně druhé

## Preambule

SÚSPK je příspěvkovou organizací zřízenou Plzeňským krajem, IČO: 708 90 366 se sídlem: Škroupova 1760/18, 301 00 Plzeň (dále jen „Plzeňský kraj").

SÚSPK je na základě zřizovací listiny a vnitřních předpisů Plzeňského kraje oprávněna smluvně nabývat služebnosti, a to jak ve prospěch majetku Plzeňského kraje, který byl SÚSPK předán k hospodaření (tzn. in rem), tak ve prospěch Plzeňského kraje (tzn. in personam).

SÚSPK pro zajištění výkonu svých oprávnění, resp. oprávnění Plzeňského kraje, vyplývajících z ust. zákona č. 13/1997 Sb., o pozemních komunikacích, uzavírá s budoucím povinným tuto smlouvu o smlouvě budoucí o zřízení služebnosti, za podmínek níže uvedených.

I.

Smluvní strany prohlašují, že údaje v této smlouvě uvedené jsou v souladu se skutečností v době uzavření smlouvy. Smluvní strany se zavazují, že případné změny dotčených údajů oznámí bez prodlení druhé smluvní straně.

Budoucí povinný má podle zákona č. 305/2000 Sb., o povodích a zákona č. 77/1997Sb., o státním podniku, ve znění pozdějších předpisů, právo hospodařit s majetkem ČR, mj. i s pozemky **parc. č. 1126/8** o celkové výměře 62 $m^2$, **parc. č. 1126/34** o celkové výměře 5543 $m^2$, zapsané na **LV č. 542** ve veřejném seznamu pro **k.ú. Borovy**, obec Borovy a **parc. č. 303/1** o celkové výměře 9768 $m^2$, zapsaný na **LV č. 542** ve veřejném seznamu pro **k.ú. Nezdice nad Úhlavouy**, obec Nezdice. Všechny zde uvedené pozemky jsou vedené u Katastrálního úřadu pro Plzeňský kraj, Katastrální pracoviště Plzeň-jih (dále jen „**Pozemky**"). Pozemky jsou korytem významného vodního toku Úhlava, který je dle zákona č. 254/2001 Sb. o vodách a změně některých zákonů (vodní zákon), ve znění pozdějších předpisů, a vyhlášky č. 178/2012 Sb., kterou se stanoví seznam významných vodních toků a způsob provádění činností souvisejících se správou vodních toků, ve správě budoucího povinného.

**II.**

Plzeňský kraj je v souladu s ust. § 9 odst. 1 zákona č. 13/1997 Sb., o pozemních komunikacích, vlastníkem silnice III/0276 resp. té její části, nacházející se na jeho území (dále jen „Silnice") vč. všech jejích součástí, kterou je mimo jiné most ev. č. 0276-1 (dále jen „**Objekt**"), zřizovaný v rámci akce realizované SÚSPK pod názvem „**Mosty ev.č. 0276-1,2 Nezdice u Borov**" (dále jen „**Stavba**") jehož umístěním bude dotčen výše jmenovaný vodní tok.

SÚSPK je na základě zřizovací listiny Plzeňským krajem svěřen výkon vlastnických práv k Silnici vč. věcných práv, jež se k ní vztahují.

**III.**

Předmětem této smlouvy je oboustranný závazek smluvních stran uzavřít k písemné výzvě **SÚSPK** nejpozději do šesti měsíců ode dne účinnosti kolaudačního souhlasu nebo kolaudačního rozhodnutí týkajícího se Stavby smlouvu o zřízení služebnosti ohledně **strpění umístění, provozování a běžné údržby Objektu** zřizovaného v rámci Stavby na částech Pozemků. Kolaudační souhlas nebo kolaudační rozhodnutí je povinen zaslat **SÚSPK** budoucímu povinnému současně s výzvou k uzavření smlouvy o zřízení služebnosti včetně geometrického plánu vypracovaného dle čl. IV. této smlouvy, a to nejpozději do tří měsíců ode dne účinnosti kolaudačního souhlasu nebo kolaudačního rozhodnutí na adresu budoucího povinného v Plzni, závod Berounka, uvedenou v záhlaví této smlouvy.
Budoucí povinný si vyhrazuje právo smlouvu o zřízení služebnosti neuzavřít, nesplní-li **SÚSPK** podmínky sjednané v čl. VI. této smlouvy.
**Budoucí povinný souhlasí s přístupem** SÚSPK, resp. jí vybraného dodavatele na Pozemky po dobu výstavby Objektu a **souhlasí s realizací Objektu** , budou-li splněny podmínky budoucího povinného obsažené ve „Stanovisku správce povodí a vyjádření účastníka řízení" ze dne 18.8.2020, č.j. PVL-54117/2020/340/Ron, PVL-12611/2020/SP a podmínky sjednané v čl. VI. této smlouvy.
Tento souhlas považují obě smluvní strany za souhlas vlastníka Pozemků ve smyslu ustanovení § 184a zákona č. 183/2006 Sb., stavební zákon, ve znění pozdějších předpisů.

## IV.

Obsahem smlouvy o zřízení služebnosti bude závazek budoucího povinného **strpět umístění, provozování a běžnou údržbu Objektu** na Pozemcích v rozsahu specifikovaném v geometrickém plánu pro vyznačení služebnosti, který na vlastní náklady nechá SÚSPK zpracovat dle k této smlouvě přiložené situace a v souladu se schválenou projektovou dokumentací a který bude potvrzen příslušným katastrálním úřadem. Geometrický plán nechá SÚSPK zpracovat v rozsahu skutečného provedení stavby Objektu zrealizované dle k této smlouvě přiložené situace a v souladu se schválenou projektovou dokumentací včetně manipulačního pruhu o šířce 2 m od návodní a povodní hrany Objektu. Uvedený geometrický plán bude nedílnou součástí smlouvy o zřízení služebnosti. Služebnost bude zřízena jako právo ve prospěch určité osoby, tj. Plzeňského kraje (dále jen „**budoucí oprávněný**").
Ve smlouvě o zřízení služebnosti se budoucí povinný rovněž zaváže strpět přístup k Objektu za účelem jeho pravidelné revize a údržby, přístup v případě jeho poruchy nebo havárie a přístup za účelem plnění všech dalších povinností, které s provozováním Objektu souvisejí.

**Ve smlouvě o zřízení služebnosti se budoucí oprávněný zaváže:**

**a)**ohlašovat jakékoliv zemní práce, při kterých dojde k zásahu do Pozemků a práce, které mohou ovlivnit vodní poměry a po skončení těchto prací uvést bez zbytečného odkladu Pozemky na vlastní náklady do předchozího stavu
**b)** odstraňovat na vlastní náklady z koryta vodního toku splaví, tedy plovoucí předměty – např. listí, větve, kmeny, ale i odpady různého druhu splavené do vodního toku, včetně usazenin, které fakticky, zejména v souvislosti se zpomalením rychlosti proudění vodního toku, mohou na Objektu vznikat, respektive se zachycovat
**c)**Objekt po skončení jeho životnosti na vlastní náklady bez zbytečného odkladu odstranit a Pozemky uvést na vlastní náklady do stavu vyžadovaného budoucím povinným dle jeho oprávněných požadavků v souladu s ustanoveními zákona č. 254/2001 Sb.
**d)**o skončení životnosti Objektu bezprostředně informovat budoucího povinného a poskytnout mu potřebnou součinnost pro výmaz zřízené služebnosti z veřejného seznamu

Za nesplnění povinností uvedených shora pod písm. **c)** a písm.**d)** bude ve smlouvě o zřízení služebnosti sjednána smluvní pokuta ve výši jedné poloviny minimální měsíční mzdy stanovené právními předpisy pro kalendářní rok, v němž k nesplnění povinnosti došlo, a to za každý měsíc prodlení budoucího oprávněného se splněním závazku, splatná do 14 dnů od vystavení vyúčtování budoucím povinným. Kromě toho bude ve smlouvě o zřízení služebnosti sjednána též smluvní pokuta ve výši jednonásobku minimální mzdy stanovené právními předpisy pro kalendářní rok, v němž k nesplnění povinnosti došlo, za nesplnění povinností budoucího oprávněného uvedených shora pod písm. **a)** a písm. **b)**.
Budoucí oprávněný práva i povinnosti odpovídající této služebnosti ve smlouvě o jejím zřízení přijme a zaváže se k úhradě příp. škod způsobených jím budoucímu povinnému při výkonu všech práv a povinností, které s provozováním Objektu souvisejí.

## V.

Služebnost bude zřízena na dobu životnosti Objektu, tj. na dobu, po kterou bude Objekt schopen plnit svoji funkci jako celek. Úplata za zřízení služebnosti bude sjednána dle zákona č. 151/1997 Sb., zákon o oceňování majetku, ve znění pozdějších předpisů, za jednorázovou finanční úhradu ve výši **10.000,- Kč** (slovy:desettisíckorunčeských), která bude budoucím povinným fakturována SÚSPK **s připočtením DPH** podle platných právních předpisů ke dni uskutečnění

zdanitelného plnění. Částka **10.000,- Kč s připočtením DPH** bude uhrazena SÚSPK na účet budoucího povinného k faktuře, kterou vystaví budoucí povinný do 15 dnů ode dne uskutečnění zdanitelného plnění se splatností 21 dnů. Pro případ prodlení se zaplacením úplaty se budoucí oprávněný zaváže k úhradě smluvní pokuty budoucímu povinnému ve výši 0,2 % z dlužné částky za každý den prodlení až do dne jejího úplného zaplacení.
Jako den uskutečnění zdanitelného plnění bude ve smlouvě o zřízení služebnosti sjednán den podání návrhu na vklad práva služebnosti do veřejného seznamu příslušnému katastrálnímu úřadu. Návrh na vklad práva odpovídajícího zřizované služebnosti do veřejného seznamu podá budoucí povinný, přičemž náklady s tím spojené mu bude povinna uhradit SÚSPK.
Na vyžádání budoucího povinného mu SÚSPK poskytne všechny doklady potřebné pro realizaci vkladu do veřejného seznamu.

## VI.

**Budoucí oprávněný se zavazuje:**

- před započetím Stavby písemně požádat budoucího povinného o protokolární předání Pozemků k realizaci Objektu a zahájení prací na Objektu předem ohlásit budoucímu povinnému, a to správci vodního toku p. Kinskému, tel.č. 724 279 564, e-mail: vaclav.kinsky@pvl.cz
- akceptovat a realizovat připomínky budoucího povinného obsažené v jeho „Stanovisku správce povodí a vyjádření účastníka řízení" ze dne 18.8.2020, č.j. PVL-54117/2020/340/Ron, PVL-12611/2020/SP. SÚSPK podpisem této smlouvy současně potvrzuje, že uvedené vyjádření budoucího povinného má k dispozici a s jeho obsahem se řádně seznámila.
- v případě vynuceného kácení břehového porostu si vyžádat předchozí písemný souhlas budoucího povinného
- po dokončení Stavby uvést Pozemky nezastavěné Objektem na vlastní náklady do předchozího stavu a do 30 dnů od dokončení Stavby Pozemky budoucímu povinnému protokolárně předat a uhradit budoucímu povinnému event. způsobené škody
- postupovat při uvádění Pozemků do předchozího stavu v součinnosti s budoucím povinným a respektovat jeho oprávněné pokyny a požadavky v souladu s ustanoveními zákona č. 254/2001 Sb.
- před předáním Pozemků podle předchozího bodu předložit budoucímu povinnému geodetické zaměření skutečného provedení v systému S-JTSK a výškovém systému B.p.v., a to v digitální podobě (textový soubor bodů). Situace zaměřeného území bude zakreslena ve výkresu formátu DGN, DWG, nebo DXF.

## VII.

SÚSPK i budoucí povinný jsou povinni si navzájem uhradit smluvní pokutu ve výši 10.000,- Kč za každý jednotlivý případ porušení povinností, k jejichž splnění se v čl. III. a SÚSPK i v čl. VI. této smlouvy zavázali, a to do 14 dnů ode dne, kdy by vyúčtování smluvní pokuty obdrželi.

## VIII.

Smluvní strany se dohodly, že od této smlouvy o budoucí smlouvě jsou budoucí oprávněný i

SÚSPK oprávněni odstoupit v případě, že Stavbou nedojde k předpokládanému dotčení Pozemků. SÚSPK se zavazuje, že tuto skutečnost oznámí budoucímu povinnému bez zbytečného odkladu.

Práva a povinnosti z této smlouvy přecházejí bez dalšího na právní nástupce obou smluvních stran. O eventuálním právním nástupnictví jsou obě strany povinny se neprodleně vzájemně informovat. Stejně tak jsou obě smluvní strany povinny informovat svého právního nástupce o této smlouvě.

## IX.

**Osobní údaje zástupců stran a kontaktních osob, závazek mlčenlivosti**

Smluvní strany berou na vědomí, že v souvislosti s uzavřením a plněním této smlouvy dochází za účelem zajištění komunikace při plnění smlouvy k vzájemnému předání osobních údajů zástupců a kontaktních osob smluvních stran v rozsahu: jméno, příjmení, akademické tituly apod., telefonní číslo a e-mailová adresa.

Smluvní strany se zavazují informovat fyzické osoby, jejichž osobní údaje uvedly ve smlouvě, případně v souvislosti s plněním této smlouvy poskytly druhé smluvní straně o takovém způsobu zpracování jejich osobních údajů a současně o jejich právech, jež jako subjekt údajů v souvislosti se zpracováním svých osobních údajů mají, tj. zejm. podat kdykoli proti takovému zpracování námitku.

Smluvní strany se zavazují dodržovat mlčenlivost o osobních údajích, o kterých se dozví v souvislosti s plněním této smlouvy nebo s nimi v souvislosti s touto smlouvou přijdou do styku. Smluvní strany jsou rovněž povinny zachovávat mlčenlivost o všech bezpečnostních opatřeních, jejichž zveřejnění by ohrozilo zabezpečení osobních údajů. Smluvní strany se současně zavazují zajistit, že budou v rámci smluvního vztahu založeného touto smlouvou uplatňovat zásady stanovené v zákoně č. 110/2019 Sb., o zpracování osobních údajů a nařízení Evropského Parlamentu a Radu (EU) 2016/679 ze dne 27. dubna 2016, o ochraně fyzických osob v souvislosti se zpracováním osobních údajů a volném pohybu těchto údajů a o zrušení směrnice 95/46/ES (obecné nařízení o ochraně osobních údajů), které nabylo účinnosti dne 25. 5. 2018 (dále jen „Obecné nařízení" nebo rovněž „GDPR"). Povinnost mlčenlivosti trvá i po ukončení účinnosti této smlouvy.

Smluvní strany se zavazují zajistit, že jejich zaměstnanci a další osoby, které přijdou do styku s osobními údaji v souvislosti s plněním této smlouvy, budou zavázáni k mlčenlivosti ve stejném rozsahu, jakou jsou povinností mlčenlivosti zavázány smluvní strany dle této smlouvy.

Za porušení závazku mlčenlivosti dle této smlouvy se nepovažuje poskytnutí osobních údajů třetí straně, které je nezbytné pro plnění smlouvy nebo plnění povinnosti stanovené právním předpisem nebo které bylo učiněno se souhlasem subjektu údajů.

## X.

Vztahy touto smlouvou neupravené se řídí příslušnými právními předpisy, zejména občanským zákoníkem. Tato smlouva může být měněna či doplňována pouze písemně. Za písemnou formu nebude pro tento účel považována výměna e-mailových či jiných elektronických zpráv. Odpověď smluvní strany podle § 1740 odst. 3 občanského zákoníku s dodatkem nebo odchylkou není přijetím návrhu na uzavření této smlouvy, a to, ani když podstatně nemění podmínky návrhu.

Účastníci shodně prohlašují, že tato smlouva je uzavřena na základě jejich pravé a svobodné vůle, určitě a vážně, že obsahuje úplné ujednání o předmětu smlouvy a všech náležitostí, které smluvní strany měly a chtěly ve smlouvě ujednat, a které považují za důležité pro závaznost této

smlouvy, a na důkaz toho připojují své podpisy.

Smlouva se pořizuje ve čtyřech vyhotoveních, z nichž každá ze smluvních stran obdrží po dvou vyhotoveních.

Smlouva o budoucí smlouvě o zřízení služebnosti nabývá platnosti a účinnosti dnem uzavření.

Tato smlouva nepodléhá uveřejnění podle zákona č. 340/2015 Sb., o zvláštních podmínkách účinnosti některých smluv, uveřejňování těchto smluv a o registru smluv (zákon o registru smluv), ve znění pozdějších předpisů.

Příloha: situace s vyznačením Objektu na Pozemcích
pověření Bc. Martina Víta, MPA

Za SÚSPK:

V Plzni dne: 20 -11- 2020

Správa a údržba silnic Plzeňského kraje, příspěvková organizace Koterovská 162, 326 00 Plzeň IČ: 72053119 14

.....

**Správa a údržba silnic Plzeňského kraje, příspěvková organizace**
**Bc. Martin Vít, MPA**
na základě pověření

Za budoucího povinného:

4. 12. 2020

V Plzni dne:.....

Povodí Vltavy, státní podnik, závod Berounka 22, Denisovo nábřeží 14, 301 00 Plzeň

.....

**Povodí Vltavy, státní podnik**
**Ing. Miloň Kučera**
**ředitel závodu Berounka**

v z. Ing. Michal Řežábek

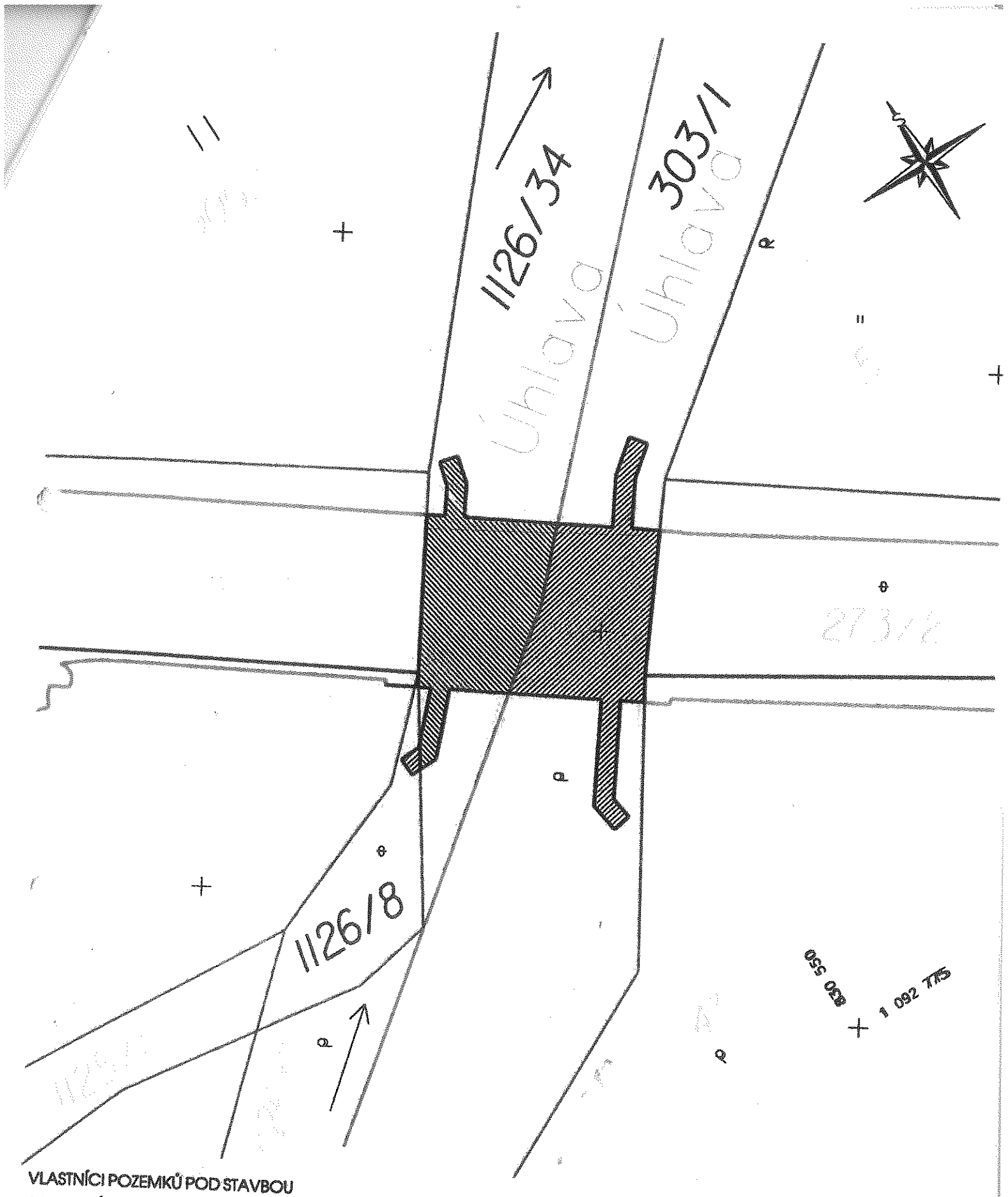


VLASTNÍCI POZEMKŮ POD STAVBOU

SOUHLASÍM PODLE § 184a STAVEBNÍHO ZÁKONA Č. 183/2006 Sb.
S NAVRHOVANÝM STAVEBNÍM ZÁMĚREM (k.ú. BOROVY - 607 941,
k.ú. NEZDICE NAD ÚHLAVOU - 607 959)

HRANICE POZEMKŮ
p.č. 1126/34, 1125/8 - k.ú. Borovy
p.č. 303/1 - k.ú. Nezdice nad Úhlavou

| POZEMEK p.č. | LV | VLASTNÍK POZEMKU | IČO/DATUM NAROZENÍ | DATUM A PODPIS VLASTNÍKA |
|---|---|---|---|---|
| 1126/34 | 542 | ČESKÁ REPUBLIKA - POVODÍ VLTAVY s.p. | | |
| 1126/8 | 542 | ČESKÁ REPUBLIKA - POVODÍ VLTAVY s.p. | | |
| 303/1 | 542 | ČESKÁ REPUBLIKA - POVODÍ VLTAVY s.p. | | |

SÚSPK Správa a údržba silnic Plzeňského kraje, příspěvková organizace

č.j.: 6938/18/SÚSPK-P

# POVĚŘENÍ

**Správa a údržba silnic Plzeňského kraje, příspěvková organizace** (dále jen „organizace")
zapsaná v obchodním rejstříku vedeném Krajským soudem v Plzni v oddíle Pr, vložka 737
se sídlem: Koterovská 462/162, 326 00 Plzeň – Koterov
IČ: 72053119
DIČ: CZ72053119
zastoupena: Ing. Miroslavem Doležalem, generálním ředitelem

tímto pověřuje pana **Bc. Martina Víta, MPA,**
nar.: 13. 07. 1971,
trvale bytem: Sladkovského 1214/69, Plzeň 2 – Slovany

k tomu, aby ji zastupoval při právních jednáních, a to v rozsahu kompetencí generálního ředitele organizace, včetně podepisování smluv či dohod, a to:

1. Smlouva o smlouvě budoucí o zřízení věcného břemene (služebnosti nebo reálného břemene);
2. Smlouva o zřízení věcného břemena (služebnosti nebo reálného břemene);
3. Smlouva o právu k provedení stavby nebo opatření na pozemku vlastníka – PK investor;
4. Smlouva o zajištění přeložky plynárenského zařízení;
5. Smlouva o provedení překládky telekomunikačního zařízení;
6. Smlouva o smlouvě budoucí o zajištění přeložky distribučního zařízení určeného k dodávce elektrické energie;
7. Smlouva o zajištění přeložky distribučního zařízení určeného k dodávce elektrické energie;
8. Smlouva o zvláštním užívání silnic (v nichž je organizace v postavení správce komunikace, resp. vykonává vlastnické oprávnění Plzeňského kraje) třetími stranami dle ust. § 25 zákona č. 13/1997 Sb., o pozemních komunikacích;
9. Smlouva o omezení užívání nemovitosti (v nichž je organizace v postavení správce komunikace, resp. vykonává vlastnické oprávnění Plzeňského kraje), jejímž předmětem je stanovení podmínek při provádění stavebních prací v komunikaci anebo pozemku a uložení inženýrské sítě do silničního pozemku, na něm nebo na mostních objektech za účelem zvláštního užívání dle § 25 zákona č. 13/1997 Sb., o pozemních komunikacích;
10. Dohoda o technických podmínkách při zvláštním užívání komunikace (v nichž je organizace v postavení správce komunikace, resp. vykonává vlastnické oprávnění Plzeňského kraje).

Toto pověření nabývá účinnosti dnem podpisu.

V Plzni dne - 3 -09- 2018

Správa a údržba silnic
Plzeňského kraje,
příspěvková organizace
Koterovská 162, 326 00 Plzeň
IČ: 72053119

.....

**Správa a údržba silnic Plzeňského kraje, příspěvková organizace**
Ing. Miroslav Doležal
generální ředitel

3 a 1126/34
ku p.č. 303/1
stnictví ČR
ona
m.

04-12-2020

Povodí Vltavy
státní podnik
závod Berounka 22
Denisovo nábřeží 14, 301 00 Plzeň

v.č. 0276 1.2

UNIKACE

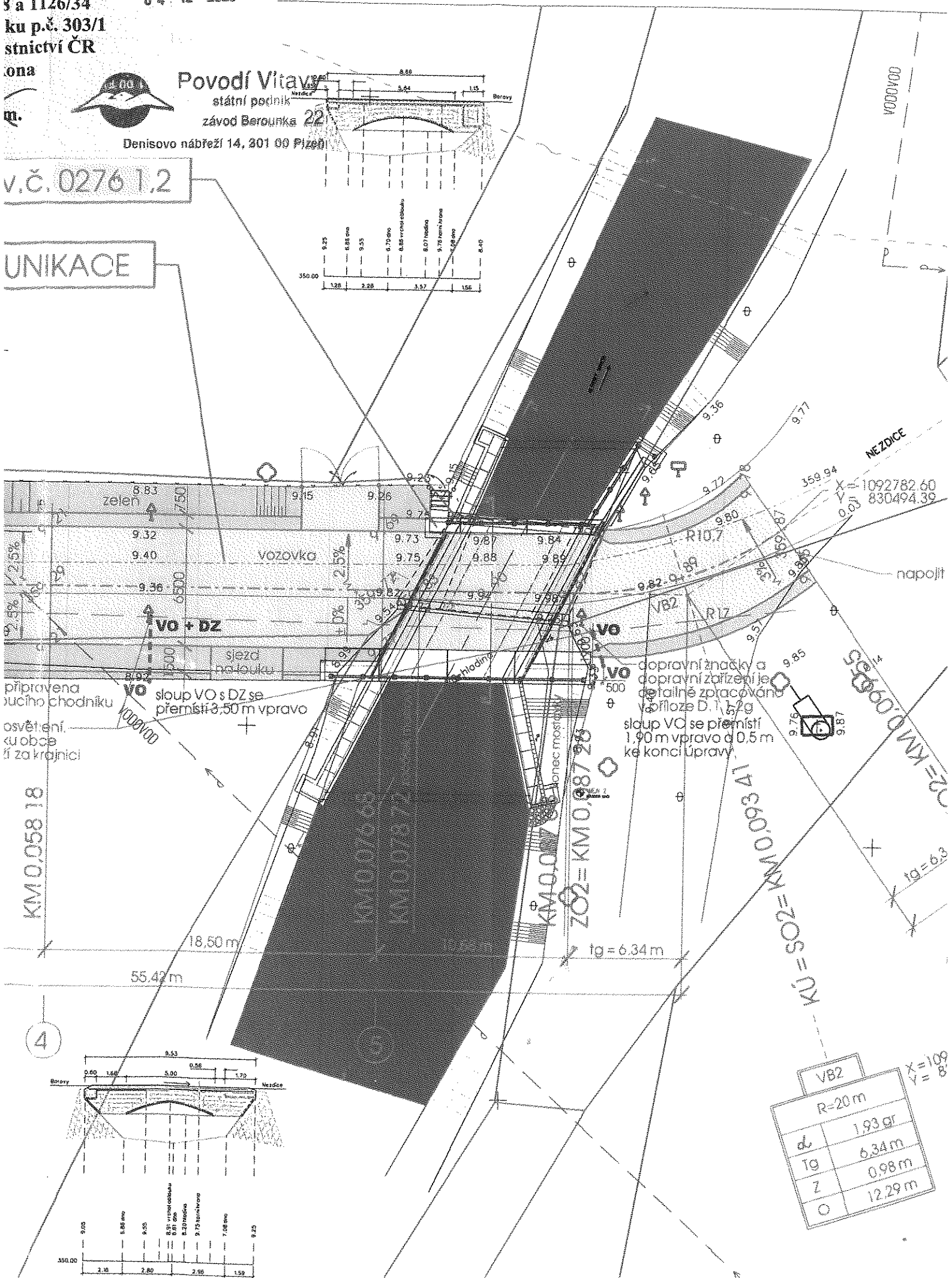


| VB2 | |
|---|---|
| R=20 m | |
| α | 1,93 gr |
| Tg | 6,34 m |
| Z | 0,98 m |
| O | 12,29 m |

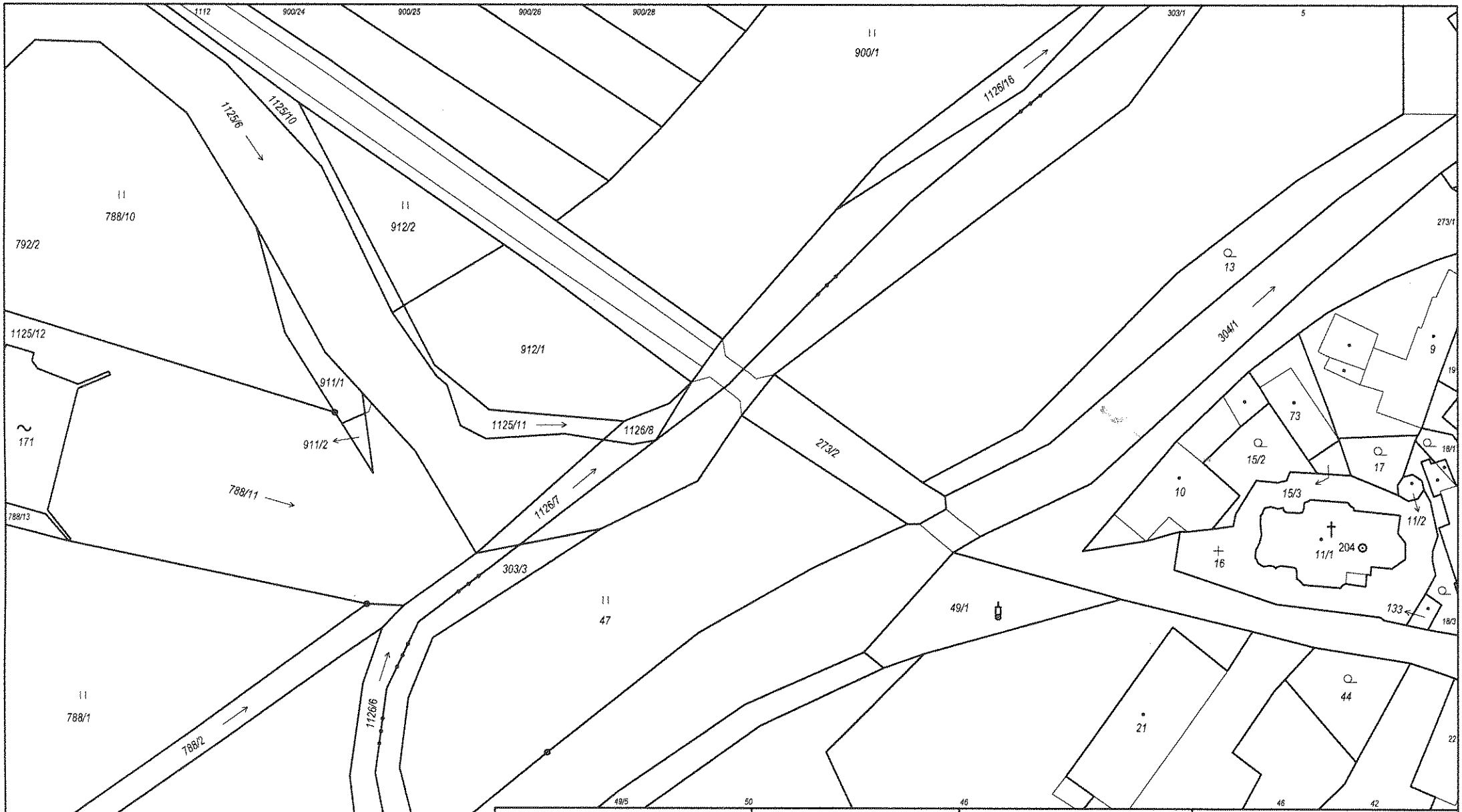


| | | |
|---|---|---|
| Katastrální úřad pro Plzeňský kraj<br>Katastrální pracoviště Plzeň-jih | Okres<br>Plzeň-jih | Obec<br>Nezdice |
| Kat. území<br>Nezdice nad Úhlavou | Mapový list č.<br>PŘEŠTICE 2-6/24 | Měřítko platné pro rám 287 x 200 mm<br>1 : 1000 |

# KOPIE KATASTRÁLNÍ MAPY

| | | |
|---|---|---|
| Čas<br>07.12.2020 09:17:06 | Vyhotovil<br>Kraclová Eva | Dne<br>07.12.2020 09:18:18 |

Podpis

Číslo 24

Razítko

Katastrální úřad pro Plzeňský kraj
Katastrální pracoviště Plzeň - jih

35

# POŽÁRNÍ BEZPEČNOST STAVEB

| | |
|---|---|
| Akce: | Mosty ev. č. 0276-1,2 Nezdice u Borov |
| Místo: | Nezdice u Borov |
| Stupeň: | DÚSP |
| Investor: | Správa a údržba silnic Plzeňského kraje |
| Projektant: | BOULA IPK s.r.o. |
| Zpracovatel PBS: | Ing. Yveta Jílková, Čáistkova 74, Plzeň<br>Jilkova.yveta@seznam.cz<br>tel. 776 614458 |
| Č. zakázky: | 2020 - 247 |
| Datum: | 18.04.2020 |

Výtisk:

Příloha:

VŠEOBECNĚ:

Zájmové území stavby „ Mosty ev.č. 0276 – 1, 2 Nezdice u Borov“ začíná za točnou pro autobusy před mostem přes Úhlavu ev.č. 0276 – 1 a končí za mostem přes Mlýnskou stro ev. č. 0276 – 2 před obcí Nezdice. Celková délka úpravy je cca 100 m. Stavba zahrnuje m i komunikace, která vede v tomto úseku jsou ve značně opotřebovaném stavu, mostní konstrukce je silně narušena a stejně i povrch komunikace. Kryt vozovky je na některých místech při okraji svěšen, v krytu se vyskytují příčné, podélné a mozaikové trhliny, povrc nerovný s množstvím starých oprav. Šířka mostů i komunikace je nevhodná a doprava je silně omezena jak prostorově, tak tonáží.
Na základě uvedených skutečností byl úsek určen ke stavební úpravě. Stávající mosty bu demontovány a vystavěny nové tak, aby šířka komunikace na nich a mezi nimi vyhovova parametrům S 6,5 a nebyla omezena tonáž vozidel.
Výstavba nových mostů a komunikace se bude provádět za úplné uzavírky předmětného úseku sil. III/027 6.
Stavba je napojena na stávající dopravní a technickou infrastrukturu.
Šířka komunikace od začátku úseku až za most přes Mlýnský potok je 6,5 m, za mostem zužuje na 5,5 m. Po levé straně je navržena krajnice po celé délce úpravy 0,75 m, cca v k 0,073 je navržen sjezd do přilehlého objektu. Po levé straně od točky a i římsy mostů jso navrženy pro pozdější zbudování chodníku v šířce 1,5 m až za most přes Mlýnský potok do konce úpravy je krajnice zúžena na 0,75 m.

## Most ev. č. 0276 – 1

Jedná se o rekonstrukci stávajícího mostu vyvolanou jednak stavem nosné konstrukce (mostovka z ocelových štětovnic Larsen na ocelových plnostěnných nosnících, kamenná křídla a opěry) a rovněž požadavkem na šířkové uspořádání komunikace na mostě S 6,5 únosností mostu odpovídající zatěžovací třídě 1 dle ČSN EN 1991-2
Most překonává vodoteč (stálý průtok) - Úhlava a leží na komunikaci 3. třídy č. 0276 př obcí Nezdice.
Stávající most bude kompletně zdemolován a nahrazen novou mostní konstrukcí, kterou tvořit železobetonová deska se zabetonovanými ocelovými nosníky, uložená na železobetonové opěry. Opěry a křídla budou žb monolitické tl. 600 mm, mostovka bude tvořena žb deskou tl. 500 mm se zabetonovanými ocelovými nosníky HEA 340 a bude kloubově uložena na ozubech opěr.

**Postup výstavby:**

Bude provedena demolice stávajícího mostu. Mostovka stávajícího mostu bude rozebrá sejmuta. Posléze bude rozebráno kamenné zdivo opěr a nábřežních zídek až do výškov úrovně hladiny vody v toku. Následně se provede kolem jedné ze stávajících opěr most stavební jímka zahrazením štětovnicemi. Výšková úroveň horní hrany hrazení jímky m min. o 600 mm výše než je úroveň hladiny v toku. Voda prosakující do jímky bude čer Pod ochranou jímky proběhne demolice zbytku stávající opěry a nábřežních zídek. Nás proběhne výstavba opěry, křídel a nábřežních zídek nového mostu (včetně ochranné ka rovnaniny). Po dokončení konstrukce nové opěry na jedné straně toku bude stavební jí přesunuta na druhou stranu toku a analogicky k výše uvedenému postupu bude proved druhá opěra, křídla a nábřežní zídky nového mostu.
Na nové opěry bude provedena železobetonová deska mostovky (žb deska se zabetono nosníky). Po vyzrátí betonu mostovky bude na mostě provedena plošná izolace, vybetonovány římsy a osazeno zábradlí. Za rubem opěr bude položena příčná drenáž. za mostní deskou bude proveden nový kufr, který bude pečlivě zahutněn. Úprava vozo

bude prováděna v součinnosti se stavbou přilehlého objektu - SO 202 Nový most ev. č. 0276-2 přes náhon. Poté bude položen asfaltový koberec včetně podkladních vrstev.
Výkopy směrem do silnice jsou navrženy jako otevřené, svahované.
Vzhledem k tomu, že se jedná o kompletní výměnu nosné konstrukce mostu, je navržena úplná uzavírka. Pohyb chodců (předpokládá se velmi malý) bude převeden na náhradní stezku z panelů a provizorní dočasnou lávku.
Po dokončení mostu budou osazeny nové značky dopravního značení.

## Most ev. č. 0276 – 2

Jedná se o rekonstrukci stávajícího mostu vyvolanou jednak stavem nosné konstrukce (cihelná zděná klenba, kamenná křídla a opěry) a rovněž požadavkem na šířkové uspořádání na mostě S 6,5 a únosností mostu odpovídající zatěžovací třídě 1 dle ČSN EN 1991-2
Most překonává vodoteč - náhon a leží na komunikaci 3. třídy č. 0276 před obcí Nezdice.
Stávající most bude kompletně zdemolován a nahrazen novým železobetonovým mostem o jednom poli, který bude umožňovat přenesení požadovaného zatížení. Opěry a křídla budou žb monolitické tl. 600 mm, mostovka bude tvořena žb deskou tl. 500 mm s krajními náběhy a bude kloubově uložena na ozubech opěr.
Postup výstavby mostu je možno rozdělit na dvě etapy.

**1.etapa**

Bude provedena demolice stávajícího mostu. Před zahájením demoličních a bouracích prací bude v náhonu maximálně snížena hladina vody uzavřením stavidla na jeho vtoku. Nosná konstrukce je tvořena jedním obloukem zděné cihelné klenby – celé konstrukce bude podbedněna a postupně rozebrána. Následně budou postupně rozebrány kamenné opěry, podél opěr bude provedeno těsné pažení (návrh výšky a uspořádání bude proveden podle stavu snížené hladiny vody a zároveň bude zohledňovat požadavky havarijního a povodňového plánu). Podle skladby geologické sondy lze předpokládat i trvalé čerpání vody z čerpacích jímek. Výkopy směrem do silnice jsou navrženy jako otevřené, svahované.
Vzhledem k tomu, že se jedná o kompletní výměnu nosné konstrukce mostu, je navržena úplná uzavírka. Pohyb chodců (předpokládá se velmi malý) bude převeden na náhradní stezku z panelů provizorní dočasnou lávku.

**2.etapa**

Bude provedena výstavba nového mostu. Jedná se most o jednom poli – železobetonová deska na železobetonových opěrách s 3 rovnoběžnými křídly a 1 šikmým křídlem.
Po vyzrátí betonu mostovky bude na mostě provedena plošná izolace, vybetonovány římsy a osazeno zábradlí. Před a za mostní deskou bude proveden nový kufr, který bude pečlivě zahutněn. Úprava vozovky bude prováděna v součinnosti se stavbou přilehlého objektu - SO 201 Nový most ev. č. 0276-1 přes Úhlavu. Za koncem desky bude položena příčná drenáž. Poté bude položen asfaltový koberec včetně podkladních vrstev.
Současně budou zhotoveny nábřežní zídky z lomového kamene, příčné prahy a odláždění dna.
Po dokončení mostu budou osazeny nové značky dopravního značení.

**Vodovodní řad v řešeném území zůstává stávající.**

KONCEPCE POŽÁRNÍ BEZPEČNOST STAVEB:

Požární bezpečnost staveb je řešena podle následujících norem:

| | |
|---|---|
| ČSN 73 0833 | Budovy pro bydlení a ubytování |
| ČSN 73 0804 | Výrobní objekty ( pro garáže) |

ČSN 73 0802 Nevýrobní objekty

POŽÁRNÍ RIZIKO:

Rekonstruované mosty jsou posouzeny jako venkovní konstrukce, na kterou nejsou z požárního hlediska kladeny žádné požadavky.

EVAKUACE:

V našem případě se nejedná o uzavřený objekt, evakuace se nestanovuje.

ODSTUPOVÉ VZDÁLENOSTI:

Odstupy se v tomto případě nestanovují.

POŽÁRNÍ VODA:

Nejsou z požárního hlediska kladeny žádné požadavky na vnitřní a vnější zdroj požární vody.

KOMUNIKACE:

Rekonstruovaná komunikace včetně mostů je posuzována z hlediska přístupové komunikace pro požární automobily v souladu s ČSN 73 0833 , ČSN 73 0802 , ČSN 73 0804 a to jak po dobu rekonstrukce, tak i po provedení rekonstrukce.

Komunikace včetně mostů slouží jako příjezdová komunikace pro bytové domy, rodinné domy s garáží a provozovny.

Dle ČSN 73 0833 musí k objektům vést přístupová komunikace alespoň do vzdálenosti 50 m od všech vchodů do objektu, kterými se předpokládá vedení protipožárního zásahu.
Za přístupovou komunikaci se považuje nejméně jednopruhová silniční komunikace se šířkou vozovky nejméně 3,0 m.

Dle ČSN 73 0802 musí k objektům vést přístupová komunikace alespoň do vzdálenosti 20 m od všech vchodů do objektu, kterými se předpokládá vedení protipožárního zásahu.
Za přístupovou komunikaci se považuje nejméně jednopruhová silniční komunikace se šířkou vozovky nejméně 3,0 m.

Dle ČSN 73 0804 musí k objektům vést přístupová komunikace alespoň do vzdálenosti 20 m od všech vchodů do objektu, kterými se předpokládá vedení protipožárního zásahu.
Za přístupovou komunikaci se považuje nejméně jednopruhová silniční komunikace se šířkou vozovky nejméně 3,0 m.

**V našem případě bude v době rekonstrukce navržena objízdná trasa přes sousední obce.**

**Po rekonstrukci bude na každém mostě dvoupruhová komunikace šířky 6,5 m, z nichž každý jízdní pruh bude šířky 3,25 m.**

**Posouzení pro dočasnou komunikaci:**

Je-li přístupová komunikace navržena jako jednopruhová (jeden jízdní pruh), musí být projektovým řešením zajištěn zákaz odstavení a parkování vozidel. Je-li více jízdních pruhů , musí být tento zákaz alespoň v jednom jízdním pruhu.

Posouzení pro objízdnou komunikaci po dobu rekonstrukce.

V našem případě je každá objízdná komunikace průjezdná šířky min. 3,0 m.

Objízdná komunikace má dle dopravního zákona zákaz odstavení a parkování vozidel.

**Posouzení pro nový most:**

Každý nový most má šířku 6,5 m. Na každém novém mostě bude dvoupruhová komunikace šířky 6,5 m ( jeden jízdní pruh bude šířky 3,25m) .

V našem případě je každá komunikace přes most dvoupruhová a má šířku 6,5 m ( jeden jízdní pruh je 3,25 m).
Navržená komunikace na každém mostě, které jsou řešeny jako dvoupruhové a mají dopravním řešením zajištěn na každém mostě zákaz odstavení a parkování vozidel.

Ing. Yveta Jílková

V Plzni18.04.2020