

AKCE:

Most ev č. 195-004 – Skařez

OBJEDNATEL:



SPRÁVA A ÚDRŽBA SILNIC  
PLZEŇSKÉHO KRAJE, P.O.  
ŠKROUPOVA 18, 306 13 PLZEŇ

Souřadnicový systém:

S-JTSK

Výškový systém:

Bpv

Číslo zakázky:	18 341 00	HIP:	-	 Praha 4, Bezová 1658, 147 14 tel: +420 244462219 fax: +420 244461038
Schválil:	Ing. Václav HVÍZDAL	Zodp. projektant:	Ing. Erika MENŠÍKOVÁ	
			608302647, eme@pontex.cz	
Tech. kontrola:	Ing. Peter LIKO	Vypracoval:	Ing. Stanislava Zahradníková	
			sza@pontex.cz	

Objednatel:	SÚS PK, p.o.	Obec:	Skařez	Kraj:	PLZEŇSKÝ
Akce:	Most ev č. 195-004 – Skařez			Datum	Stupeň
				01/2020	PDPS
				Souprava	Č. přílohy
Příloha:	VYJÁDŘENÍ DOSS A SPRÁVCŮ TI				E.3





**Hasičský záchranný sbor Plzeňského kraje**  
**ÚO Domažlice**

**Břetislavova 158, 34401 Domažlice**



HZSPX007V5UL

Číslo jednací: HSPM- 2696-2/2019 DO  
Datum: 1.7.2019  
Vyřizuje: por. Bc. Jaroslav Sokol  
Tel.: 950 315 154  
E-mail: jaroslav.sokol@hzspk.cz  
Počet listů: 1  
Přílohy: 1/PD

**Pontex, spol. s r.o.**  
**Bezová 1658/1**  
**14714 Praha 4**

## **ZÁVAZNÉ STANOVISKO**

dotčeného orgánu na úseku požární ochrany

**Název stavby:** Rekonstrukce mostu ev. č. 195-004  
**Místo stavby:** Skařez-Holubeč  
**Stavebník:** Správa a údržba silnic Plzeňského kraje, p.o., Škroupova 18, 306 13 Plzeň

**Předložená dokumentace:** územní a stavební řízení, zpracovatel: Ing. Komanec, číslo ČKAIT 00027432, datum 6/2019

Hasičský záchranný sbor Plzeňského kraje (dále jen „HZS Plzeňského kraje“) jako věcně a místně příslušný dotčený orgán na úseku požární ochrany dle ustanovení § 7 odst. 4 zákona č. 320/2015 Sb., o Hasičském záchranném sboru České republiky a o změně některých zákonů (zákon o hasičském záchranném sboru), ve znění zákona č. 183/2017 Sb., a dle ustanovení § 26 odst. 2 písm. b) a ustanovení § 31 odst. 1 písm. b) zákona č. 133/1985 Sb., o požární ochraně, ve znění pozdějších předpisů (dále jen „zákon o požární ochraně“), posoudil v rozsahu níže uvedených podkladů výše uvedenou dokumentaci předloženou dne 19.6.2019 a vydává k ní v souladu s ustanovením § 31 odst. 3 zákona o požární ochraně a dále dle ustanovení § 149 odst. 1 zákona č. 500/2004 Sb., správní řád, ve znění pozdějších předpisů

## **souhlasné závazné stanovisko.**

### **Odůvodnění**

HZS Plzeňského kraje vycházel při vydání závazného stanoviska z těchto podkladů:

- Požárně bezpečnostní řešení – zpracovatel: Ing. Komanec, číslo ČKAIT 00027432, datum 6/2019

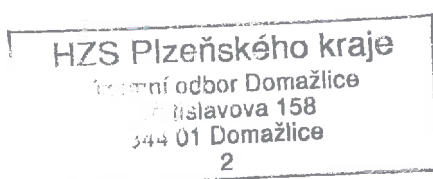
Posouzením předložené dokumentace dle ustanovení § 46 odst. 1 vyhlášky č. 246/2001 Sb., o stanovení podmínek požární bezpečnosti a výkonu státního požárního dozoru (vyhláška o požární prevenci), ve znění vyhlášky č. 221/2014 Sb., v rozsahu výše uvedených podkladů, dospěl HZS Plzeňského kraje k závěru, že požárně bezpečnostní řešení splňuje obsahové náležitosti dle ustanovení § 41 vyhlášky o požární prevenci. Z obsahu posouzeného požárně bezpečnostního řešení vyplývá, že jsou splněny technické podmínky požární ochrany kladené na danou stavbu vyhláškou č. 23/2008 Sb., o technických podmínkách požární ochrany staveb, ve znění vyhlášky č. 268/2011 Sb.

### Upozornění

Při ověřování způsobilosti stavby a technických zařízení k bezpečnému provozu z hlediska požární ochrany a při ověřování požadovaných vlastností výrobků bude HZS vycházet zejména z dokladů uvedených v § 46 odst. 5 vyhlášky o požární prevenci. Podrobnější výčet dokladů je uveden na [www.hzspsk.cz](http://www.hzspsk.cz)

*Petržík*

plk. Ing. Petržík Václav  
ředitel ÚO Domažlice



<b>PONTEX s.r.o.</b> Bezová 1658 147 14 PRAHA 4	
04. 07. 2019	
Došlo:	.....
Č.j.:	4203/2019
Přílohy:	.....
K vyřízení:	✓ Ku (129)
.....	
Rozdělit:	.....

*domoček 22 DT 39 11T 812*

# KRAJSKÁ HYGIENICKÁ STANICE PLZEŇSKÉHO KRAJE SE SÍDLEM V PLZNI

Skrétova 15, Plzeň, 30100, tel.: +420377155111, e-mail: podatelna@khsplzen.cz, ID:samai8a

V Domažlicích, dne: 27.6.2019  
Č.j. : KHSPL/15523/2019  
Vyřizuje : Ing. Příbek, 373033961  
Č.j. odesílatele:

**Správa a údržba silnic  
Plzeňského kraje, příspěvková organizace  
Koterovská 162  
326 00 Plzeň**

Věc: Stanovisko k projektové dokumentaci pro stavební řízení stavby - „Most ev.č. 195-004 - Skařez“

Na základě žádosti investora stavby Správa a údržba silnic, Plzeňského kraje, příspěvková organizace, Koterovská 162, 326 00 Plzeň, kterého na základě plné moci zastupuje PONTEX spol. s r.o., Bezová 1658, 147 14 Praha 4, doručené dne 26.3.2019, posoudila Krajská hygienická stanice Plzeňského kraje se sídlem v Plzni jako dotčený orgán státní správy ve smyslu § 77 odst. 1 zákona č. 258/2000 Sb., o ochraně veřejného zdraví a o změně některých souvisejících zákonů ve znění pozdějších předpisů (dále jen „zákon“) a v souladu s ust. § 4 odst. 2 zákona č. 183/2006 Sb., o územním plánování a stavebním řádu (stavební zákon), ve znění pozdějších předpisů a dále dle ust. § 30 odst. 1 a 3 zákona v návaznosti na ust. § 12 Nařízení vlády č. 272/2011 Sb., o ochraně zdraví před nepříznivými účinky hluku a vibrací v platném znění (dále „Nařízení vlády“), předložený návrh projektové dokumentace pro stavební řízení stavby „Most ev.č. 195-004 - Skařez“. Po zhodnocení souladu předloženého návrhu s požadavky předpisů v oblasti ochrany veřejného zdraví vydává Krajská hygienická stanice Plzeňského kraje se sídlem v Plzni (dále „KHS“) toto závazné stanovisko:

S návrhem stavby „**Most ev.č. 195-004 - Skařez**“, podle předložené projektové dokumentace pro územní a stavební řízení se

## **s o u h l a s í .**

### **Odůvodnění:**

Souhlasné závazné stanovisko k projektové dokumentaci stavby „Most ev.č. 195-004 - Skařez“ bylo KHS vydáno na základě souladu předložené dokumentace s požadavky platné legislativy. Posuzována byla projektová dokumentace zpracovaná PONTEX spol. s r.o., Bezová 1658, 147 14 Praha 4, z 06/2019. V předložené projektové dokumentaci se řeší rekonstrukce stávajícího mostu na komunikaci II/195. Řešený úsek komunikace se nenachází v obytném území a realizací navržené stavby dojde ke zlepšení technického stavu mostu. KHS na základě toho nepožadovala doplnění projektové dokumentace o hodnocení hluku z dopravy u dané komunikace na okolí.

„otisk úředního razítka“

**Ing. Tomáš Příbek – odborný rada**  
vedoucí odd. hygieny obecné a komunální  
Domažlice a Tachov  
Krajské hygienické stanice Plzeňského kraje  
se sídlem v Plzni

Zasílá se: PONTEX spol. s r.o., Bezová 1658, 147 14 Praha 4

Telefon Provolba    Telefax    Email: khs.plz@khsplzen.cz  
(+420) 377 222 020    (+420) 377 155 111    (+420) 377 323 894  
(+420) 377 222 022    (+420) 377 235 223

Bankovní spojení  
Internet: www.khsplzen.cz

IČO  
ČNB Plzeň- město    71009299  
běž. ú. 24920311/0710

Det. S. A.

<b>PONTEX s.r.o.</b> Bezová 1658 147 14 PRAHA 4	
Došlo:	27-06-2019
Č.j.:	4049/2019
Přílohy:	
K vyřízení:	Vkn
Rozdělil:	



Pomáhat a chránit

**POLICIE ČESKÉ REPUBLIKY  
KRAJSKÉ ŘEDITELSTVÍ POLICIE PLZEŇSKÉHO KRAJE**

*územní odbor Domažlice  
dopravní inspektorát*

JID: PCR03ETRfo79070464



Č. j. KRPP-87851-1/ČJ-2019-030106

Domažlice 4. 7. 2019

Počet listů: 1

Přílohy: 0 / 0

**Pontex, s. r. o.**  
**Bezová 1658**  
**147 14 Praha 4**  
IČ 40763439

**Věc: Most ev. č. 195-004 - Skařez – souhrnné stanovisko**

Policie České republiky, Krajské ředitelství policie Plzeňského kraje, územní odbor Domažlice, dopravní inspektorát v souladu s ustanovením § 10 odst. 4 písm. a) a písm. b) a s ustanovením § 16 odst. 2 písm. b) zákona č. 13/1997 Sb., o pozemních komunikacích, ve znění pozdějších předpisů, a v souladu s ustanovením § 77 odst. 2 písm. b) zákona č. 361/2000 Sb., o provozu na pozemních komunikacích, ve znění pozdějších předpisů,

**S O U H L A S Í**

s vydáním stavebního povolení pro stavbu „Most ev. č. 195-004 - Skařez“, s úpravou stávajícího napojení účelové pozemní komunikace a sjezdu a se stanovením místní úpravy provozu na pozemních komunikacích příslušným silničním správním úřadem při splnění následujících podmínek:

- U připojení účelové pozemní komunikace k sil. II/195 umístit červené směrové sloupky kulaté č. Z 11g.
- Vymezit prostor vozovky sil. II/195 vodorovným dopravním značením č. V 4 „Vodící čára“.
- Nesouhlasíme s umístěním dopravní značky č. C 3b „Příkázaný směr jízdy zde vlevo“ dle návrhu. Její užití pro vyznačení průběhu levotočivé zatáčky je v rozporu s TP 65 a z hlediska vedení řidičů to považujeme za naprosto nevhodné.
- Pro vyznačení průběhu zatáčky z obou směrů jízdy požadujeme v souladu s TP 65 užít vodící tabule popř. zkrácené vodící tabule č. Z 3.

Předložená projektová dokumentace pro sloučené územní a stavební řízení řeší rekonstrukci mostu ev. č. 195-004 na sil. II/195 v obci Skařez.

Policie České republiky, jakožto dotčený orgán vydávající souhrnné stanovisko, s předloženou projektovou dokumentací při splnění dříve uvedených podmínek souhlasí, neboť odpovídá obecným požadavkům na bezpečnost a plynulost provozu na pozemních komunikacích.

Rozdělovník:  
č. 1 – adresát – poštou

Vyřizuje: por. Bc. Josef Kabourek  
Tel.: 974 331 254



npor. Mgr. Václav Havel  
vedoucí DI

npor. Bc. Petr Polák  
zástupce vedoucího DI

Kosmonautů 165  
344 01 Domažlice

STAVBA:	<b>Most ev č. 195-004 - Skařez</b>	
STUPEŇ:	<b>DUR + DSP</b>	
číslo	příloha	
<b>A.</b>	<b>PRŮVODNÍ ZPRÁVA</b>	
<b>B.</b>	<b>SOUHRNÁ TECHNICKÁ ZPRÁVA</b>	
<b>C.</b>	<b>SITUAČNÍ VÝKRESY</b>	
C.1	Situační výkres širších vztahů	
C.2.	Katastrální situační výkres	
C.3.	Koordinační situační výkres	
<b>D.</b>	<b>DOKUMENTACE OBJEKTŮ A TECHNICKÝCH A TECHNOLOGICKÝCH ZAŘÍZENÍ</b>	
<b>D.1</b>	<b>STAVEBNÍ ČÁST</b>	
D.1.1	Objekty pozemních komunikací	
	<b>SO 101 - Komunikace II/195</b>	
	<b>SO 110 - DIO</b>	
D.1.2	Mostní objekty	
	<b>SO 201 - Most ev. č. 195-004</b>	
<b>D.2</b>	<b>TECHNOLOGICKÁ ČÁST - NEOBSAZENO</b>	
<b>E.</b>	<b>DOKLADOVÁ ČÁST</b>	
E.1	Průzkum inženýrských sítí	
E.2	Stanoviska vlastníků dotčených pozemků	
E.3	Vyjádření DOSS a správců TI	
<b>F.</b>	<b>SOUVISEJÍCÍ DOKUMENTACE</b>	
F.1	Geodetické zaměření	
F.2	Hydrotechnické posouzení	
F.3	Inženýrsko-geologický průzkum	



# ZEMĚMĚŘICKÝ ÚŘAD

odbor geodetických základů, oddělení zpracování dat a služeb  
Pod Sídlištěm 9, 182 11 Praha 8  
P. O. Box 21

PONTEX spol.s.r.o.

Ing. Stanislava Zahradníková

Bezová 1658

147 14 Praha 4

IDDS: nrpt3sn

PONTEX s.r.o.

Bezová 1658  
147 14 PRAHA 4

Došlo: 01. 07. 2019

Č.j.: 4119/2019

Přílohy:

K vyřízení: 1 ku (24)

Rozdělit:

Dat. 1 ku.

VÁŠ DOPIS ZN. / ZE DNE

PX 3843/2019  
17. 6. 2019

NAŠE ZNAČKA

ZÚ-03106/2019-13200

VYŘIZUJE / TELEFON

Kopalová, Ing. Lambert  
+420 2 8404 1534  
petr.lambert@cuzk.cz

V PRAZE DNE

27. 6. 2019

## Věc: Vyjádření k žádosti odstranění geodetického bodu na mostě ev. č. 195-004 - Skařez

V návaznosti na Vaši žádost, doručenou našemu úřadu dne 18. 6. 2019, sdělujeme následující informace:

na daném mostě se nachází značka nivelačního bodu **Z12a3-28.1**, který je součástí nivelačního pořadu III. řádu Základního výškového bodového pole (dále jen „ZVBP“) a geodetických základů ČR. Měřické značky uvedených bodů geodetických základů jsou chráněny zákonem 200/1994 Sb., o zeměměřictví, ve znění pozdějších předpisů.

O zrušení měřických značek bodů geodetických základů rozhoduje Zeměměřický úřad, jako orgán státní správy, podle zákona 359/1992 Sb.

Vzhledem k tomu, že v tomto případě se jedná o méně významný bod Základního bodového pole, lze povolit jeho zrušení **bez náhrady, ovšem s podmínkou, že vlastník nemovitosti se písemně zaváže, že povolí stabilizaci značky nového adekvátního bodu na své nemovitosti**, pokud ZÚ o instalaci bodu na této nemovitosti rozhodne, a to v období nejpozději do 10 let od zrušení bodu. Toto osazení může provést v případě potřeby pouze pověřený technik ZÚ, značku prosím znovu neosazujte.

Pokud by vlastník nebo oprávněný uživatel nemovitosti trval na odstranění bodů ZVBP, je řešením zrušení bodu, avšak za podmínky, že žadatel poskytne finanční náhradu, vypočtenou ve výši vlastních nákladů Zeměměřického úřadu na zřízení adekvátního nového bodu. V tomto případě se jedná o částku cca 8 800,- Kč. Přesná částka se určí dle stanovených cen za zřizování značek.

Znehodnocení bodu ZVBP bez rozhodnutí o jeho zrušení vydaného Zeměměřickým úřadem by bylo posuzováno jako přestupek, což zakládá důvod k vyvolání správního řízení ve věci porušení pořádku na úseku zeměměřictví.

Ing. Jan Řezníček, Ph.D. Digitálně podepsal Ing. Jan Řezníček, Ph.D.  
Datum: 2019.06.28 12:56:14 +02'00'

Ing. Jan Řezníček, Ph.D. v. r.  
Ředitel Odboru geodetických základů

Za správnost odpovídá:

Ing. Petr Lambert

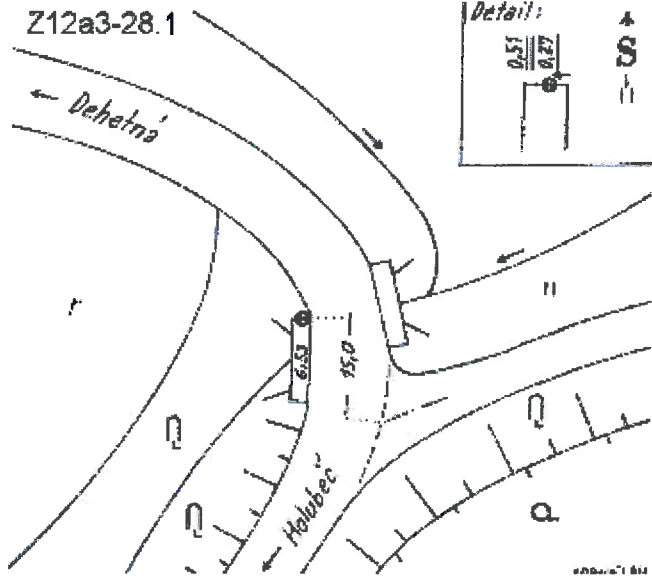
Vedoucí Oddělení zpracování dat a služeb

**Přílohy: 1 x kopie NÚ**

V dalším písemném styku uveďte prosím číselný kód naší značky nacházející se v záhlaví tohoto dopisu.

tel.: +420 284 041 111, ID DS: 6yvadsa, [www.cuzk.cz](http://www.cuzk.cz), e-mail: [zu.praha@cuzk.cz](mailto:zu.praha@cuzk.cz), bankovní spojení: č. ú. 19-2828071/0710, IČ: 60458500

# NIVELAČNÍ ÚDAJE

Nivelační pořad: Z12a3 Bor-Hostouň						
Předchozí bod	Nivelační bod	Délka v km		Nadmořská výška Bpv	Výška z roku	
		od řádku	od počátku			
Z12a3-28	<b>Z12a3-28.1</b>	0.220	16.048	<b>482.090 m</b>	1992	
<b>Místopisný popis:</b> Holubeč, silniční most		<b>Místopis:</b> Z12a3-28.1 				
<b>Stav a stáří objektu:</b> značka 0,1 m pod horní hranou, 0,3 m nad zemí zachovalá betonová stavba z roku 1980  <b>Poznámky:</b>		<b>Úz. jednotka:</b> 340101806 <b>Okres:</b> Domažlice <b>Obec:</b> HOSTOUNŮ <b>Kat. území:</b> HOLUBEČ <b>Vlastník/parc. č.:</b> /				
ZM-50	21-21		SMO-5	PŘÍMDA 7-8		
Druh zn.	Stupeň stav.	Stabilizoval	Druh bodu	Souřadnice v S-JTSK		
Č. Vle	3	Bartůněk  1991		Y	867513 m	dig.
	Druh stav.			X	1078134 m	
	J					
Zeměpisná délka		Zeměpisná šířka	Gs	Gn	Ba	
12° 46' 51,5"		48° 36' 7,0"	980826 mgal	981030 mgal	4 mgal	
Datum: 20.8.2019						

váš dopis zn.: ZÚ-03106/2019-13200  
ze dne: 27.6. 2019  
naše zn.: SUSPK-19507/19  
č.j.: 4838/19/SÚSPK-P  
vyřizuje: PhDr. Monika Klimentová, MBA  
tel.: 379 792 625, mobil 778 702 844  
fax.: 379 724 571  
e-mail: monika.klimentova@suspk.eu  
datum: 1.7. 2019

**Zeměměřičský úřad  
Odbor geodetických základů,  
Oddělení zpracování dat a služeb  
Pod Sídlištěm 9  
182 11 Praha 8  
P.O. Box 21**

**Věc : Souhlas s umístěním nového bodu**

Akce : Most ev.č. 195-004 – Skařez

V návaznosti na Vámi zaslané vyjádření k odstranění bodu Z12a3-28.1, č.j. ZÚ-03106/2019-13200 ze dne 27.6. 2019, Vám jako majetkový správce silnic II. a III. třídy na území Plzeňského kraje sděluji, že tímto souhlasíme se stabilizací nového adekvátního bodu na své nemovitosti (most ev.č. 195-004 – Skařez) náhradou za odstraněný nivelační bod Z12a3-28.1 v rámci realizace výše uvedené stavby.

Tento souhlas platí po dobu 10-ti let od zrušení bodu, pokud ZÚ o instalaci bodu na této nemovitosti rozhodne.

**Monika  
Klimentová**

Digitálně podepsal Monika  
Klimentová  
Datum: 2019.07.01  
15:03:09 +02'00'

PhDr. Monika Klimentová, LL.M., MBA  
vedoucí přípravy a realizace staveb

Na vědomí : PONTEx s.r.o.





**POVODÍ VLTAVY**

Povodí Vltavy, státní podnik  
závod Berounka  
Denisovo nábřeží 14  
301 00 Plzeň

TEL.: 377 307 111  
FAX: 377 237 361

BANKOVNÍ SPOJENÍ:  
KOMERČNÍ BANKA, a.s. PLZEŇ - MĚSTO  
č.ú.: 7004311/0100

PONTEX spol. s r.o.

Bezová 1658

147 14 Praha 4

VÁŠ DOPIS ZNAČKY/ ZE DNE

NAŠE ZNAČKA

VYŘIZUJE/ LINKA

DATUM

PVL-45693/2019/340/Ron Ing. J. Ronovská/371 2019-07-26

PVL-13090/2019/SP

**Most ev.č. 195-004 - Skařez**

k.ú. Skařez, okr. Domažlice, kraj Plzeňský, č.h.p. 1-10-02-0080-00-0, HGR 6212

VÚ povrchových vod: BER\_0180 Radbuza od pramene po Černý potok

VÚ podzemních vod: 62121 Krystalinikum v povodí Mže po Stříbro a Radbuzy po Staňkov

**Stanovisko správce povodí a vyjádření účastníka řízení**

Dne 18. 6. 2019 jste nám předložili ke stanovisku správce povodí projektovou dokumentaci ke stavebnímu povolení „**Most ev.č. 195-004 - Skařez**“ vypracovanou Vaší firmou v 06/2019.

Stávající konstrukce mostu bude odstraněna a nahrazena novou železobetonovou rámovou konstrukcí mostu, založení plošné. Průtočný profil bude zvětšen.

Koryto potoka bude odlážděno lomovým kamenem do betonu na délku 7 m před vtokem a 4,5 m za výtokem, dlažba bude ukončena betonovými prahy.

Most kříží drobný vodní tok Skařezský potok (Hudenka) IDVT 10250661 v ř. km 3,55. Správcem toku je Povodí Vltavy, státní podnik, závod Berounka.

Dle předložené PD nebudou dotčeny pozemky ve vlastnictví ČR s právem hospodaření pro Povodí Vltavy, státní podnik.

Vzhledem ke zvětšení průtočného profilu mostu a k navrženému způsobu provádění stavby lze předpokládat, že záměr nebude mít vliv na stav útvaru povrchových a podzemních vod.

Na základě ustanovení § 54 odst. 4 zákona č. 254/2001 Sb., o vodách a o změně některých zákonů (vodní zákon), ve znění pozdějších předpisů a vyhlášky Ministerstva zemědělství č. 183/2018 Sb., o náležitostech rozhodnutí a dalších opatření vodoprávního úřadu a o dokladech předkládaných vodoprávnímu úřadu, vydává organizace Povodí Vltavy, státní podnik, jako příslušný správce povodí v dílčím povodí Berounky k předložené projektové dokumentaci následující

**s t a n o v i s k o:**

- A. Z hlediska zájmů daných platným Národním plánem povodí Labe, Plánem dílčího povodí Berounky [ustanovení § 24 až 26 zákona č. 254/2001 Sb., o vodách a o změně některých zákonů (vodní zákon), ve znění pozdějších předpisů]



Povodí Vltavy, státní podnik - zápis v obchodním rejstříku: Městský soud v Praze, oddíl A, vložka 43594

Obchodní firma: Povodí Vltavy, státní podnik  
Sídlo: Holečkova 3178/8, 150 00 Praha 5

IČO: 70889953  
DIČ: CZ70889953

je uvedený záměr možný, protože lze předpokládat, že záměrem nedojde ke zhoršení chemického stavu a ekologického stavu dotčeného útvaru povrchových vod a chemického stavu a kvantitativního stavu útvaru podzemních vod, a že nebude znemožněno dosažení jejich dobrého stavu. Toto hodnocení vychází z posouzení souladu daného záměru s výše uvedenými platnými dokumenty.

- B. Z hlediska dalších zájmů daných zákonem č. 254/2001 Sb., o vodách a o změně některých zákonů (vodní zákon) ve znění pozdějších předpisů **souhlasíme** s uvedeným záměrem „**Most ev.č. 195-004 - Skařez**“ za předpokladu splnění těchto podmínek:
1. Dle ustanovení § 39 odst. 2, písm. a) zákona č. 254/2001 Sb. o vodách a o změně některých zákonů (vodní zákon) ve znění pozdějších předpisů bude zpracován havarijní plán platný po dobu stavby.
  2. Bude vypracován povodňový plán platný po dobu provádění stavby.

Souřadnice mostu jsou : X-1079132, Y-867509.

Toto stanovisko správce povodí platí dva roky ode dne jeho vydání.


Jako správce drobného vodního toku Skařezský potok (Hudenka) IDVT 10250661 vydává Povodí Vltavy, státní podnik, k předložené projektové dokumentaci jako účastník předmětného vodoprávního řízení následující

**vyjádření :**

**Souhlasíme s uvedeným záměrem „Most ev.č. 195-004 - Skařez“ za předpokladu splnění těchto podmínek:**

1. Budou splněny podmínky správce povodí.
2. Zahájení a ukončení prací bude předem oznámeno správci toku Povodí Vltavy, státní podnik, závod Berounka, p. Opat, tel. 724 212 364. Správce toku bude přizván ke kolaudaci stavby. Při kolaudačním řízení bude správci toku předáno geodetické zaměření skutečného provedení stavby v systému S – JTSK a výškovém systému B.p.v., a to v písemné a digitální podobě (textový soubor bodů), situaci zaměřeného území je třeba zakreslit ve výkresu formátu *dgn*, *dwg* nebo *dxg*, na CD nosiči.

**Příloha:**  
PD

**Povodí Vltavy,**  
státní podnik  
závod Berounka 24  
Denišovo nábřeží 14, 301 00 Plzeň  
Ing. Eva Rozšafná  
vedoucí provozního střediska 4

**Na vědomí:**  
PS 5

<b>PONTEX s.r.o.</b> Bezová 1658 147 14 PRAHA 4	
Došlo: .....	- 6. 08. 2019
Č.j.: .....	4708/2019
Přílohy: .....	
K vyřízení: .....	
.....	
Rozdělil: .....	

# Městský úřad Domažlice

Náměstí Míru 1, 344 20 Domažlice

---

Č. stan.: 318/2019

Č. spisu: 496/2019-DS

Č.j.: MeDO-41297/2019-Vac

Vyřizuje: Mgr. Jana Vacíková, Ph.D. - tel.: 379 719 269

Datum: 07.08.2019

Městský úřad Domažlice, odbor životního prostředí, obdržel žádost o vydání koordinovaného závazného stanoviska ke stavební akci

**Most ev. č. 195-004 - Skařez**

na místě: poz. č. 24, 290/2, 290/4, 290/6, 290/11, 290/13, 290/15, 290/16, 423/1, 423/2, 423/3, 415/1,  
k.ú.: Skařez

investor: Správa a údržba silnic Plzeňského kraje, p.o., Škroupova 1760/18, 30100, Plzeň,

které je vyžadováno jako podklad ke společnému územnímu a stavebnímu řízení.

## Popis akce:

Předložená dokumentace řeší rekonstrukci mostu na komunikaci II/195 mezi obcemi Skařez a Holubeč přes Skařezský potok. Stávající klenbová konstrukce bude nahrazena novou rámovou konstrukcí. Voda z povrchu vozovky je svedena podélným a příčným sklonem k nejnižšímu místu na mostě, kde je umístěna silniční vpust zaústěná do příkopu podél křídla.

Projektovou dokumentaci zpracovala Ing. Erika Menšíková - PONTEX s.r.o. s datem 06/2019.

Po posouzení předložené dokumentace vydává Městský úřad Domažlice ke společnému územnímu a stavebnímu řízení

## **I. KOORDINOVANÉ ZÁVAZNÉ STANOVISKO,**

k jehož vydání je věcně příslušný na základě ustanovení § 4 odst. 7 zákona č.183/2006 Sb., o územním plánování a stavebním řádu (stavební zákon), ve znění pozdějších předpisů a na základě kompetenčních ustanovení právních předpisů níže uvedených. Koordinované závazné stanovisko je složeno z následujících závazných stanovisek:

### **Závazné stanovisko orgánu veřejné správy v oblasti odpadového hospodářství dle § 79 odst.4 zákona č. 185/2001 Sb., o odpadech, v platném znění (Vac)**

Se stavbou souhlasíme s podmínkou důsledného třídění všech odpadů a následného předání veškerých využitelných odpadů oprávněným osobám k využití (recyklaci) a ne ke skládkování.

#### Odůvodnění:

Předložená PD je rámcově v souladu s povinnostmi vyplývajícími z uvedeného zákona. Bilance zemin bude vyrovnána.

### **Závazné stanovisko úřadu územního plánování příslušného dle § 6 odst. 1 písm. e) zákona č. 183/2006 Sb., o územním plánování a stavebním řádu (stavební zákon), ve znění pozdějších předpisů (Sac)**

Záměr je přípustný po splnění podmínky, kterou je provedení podle výkresů (koordinační situace, řez) které jsou přílohou tohoto stanoviska. Další podmínky pro přípravu a uskutečnění záměru se nestanovují. Závazné stanovisko platí dva roky od jeho vydání.

#### Odůvodnění:

Při vydání závazného stanoviska vycházel orgán územního plánování zejména z následující projektové dokumentace, kterou v roce 2019 zpracovala Ing. Erika Menšíková s názvem: Most ev. č. 195-004 - Skařez. Dále orgán územního plánování vycházel z Politiky územního rozvoje České republiky (PÚR ČR), ve znění aktualizace č. 1, která zahrnuje právní stav po aktualizaci č. 1 PÚR ČR, schválené usnesením vlády ČR

č. 276 o aktualizaci č. 1 PÚR ČR ze dne 15.04.2015, ze Zásad územního rozvoje Plzeňského kraje vydaných zastupitelstvem Plzeňského kraje dne 2.9.2008 pod usnesením č. 834/2008 (ZÚR PK), ve znění aktualizace č. 1 ZÚR PK účinné od 1.4.2014, ve znění aktualizace č. 2 ZÚR PK účinné od 29.09.2018 a ve znění aktualizace č. 4 ZÚR PK účinné od 24.1.2019. Dále orgán územního plánování vycházel z Územního plánu Hostouň, který nabyl účinnosti 6. 10. 2012 ve znění po změnách č. 1.

Orgán územního plánování přezkoumal záměr podle ust. § 96b odst. 3 stavebního zákona, zda je přípustný z hlediska souladu s politikou územního rozvoje, s územně plánovací dokumentací a z hlediska uplatňování cílů a úkolů územního plánování.

Platná PÚR ČR ani platné ZÚR PK se řešeného záměru netýkají.

Dle platného územního plánu obce Hostouň se předložený záměr rekonstrukce mostu se nachází v nezastavěném území, konkrétně v ploše dopravní infrastruktury – silniční (DS). Tyto plochy mají hlavní využití pro dálnice a silnice. Přípustné využití těchto ploch je mimo jiné jako místní komunikace I. a II. třídy, stavby a zařízení, které jsou součástí komunikace, např. násypy, zářezy, opěrné zdi, mosty, stavby dopravních zařízení a dopravního vybavení, autobusová nádraží, terminály. Územní plán stanovuje podmínky prostorového uspořádání v těchto plochách: objekty musí architektonickým členěním staveb a zejména celkovým objemem zástavby respektovat měřítko a kontext okolní zástavby a krajiny. Záměr se nachází v území regionálního biokoridoru 175/01 – 175/02. V těchto plochách je dle územního plánu přípustné využití, mimo jiné, vedení liniových staveb a umístění jejich drobných technických objektů nebo menších ČOV. Předložený záměr rekonstrukce mostu respektuje výše popsané podmínky a je v souladu s platným územním plánem.

Z uvedených důvodů dospěl orgán územního plánování k závěru, že posuzovaný záměr je přípustný při splnění stanovených podmínek.

## **II. DOPLŇUJÍCÍ INFORMACE**

**Sdělení orgánu ochrany ovzduší dle zákona č. 201/2012 Sb., o ochraně ovzduší, v platném znění (Vac)**

Zájmy chráněné uvedeným zákonem nejsou dotčeny.

**Sdělení vodoprávního úřadu, vykonávajícího státní správu dle § 104 odst.9 zákona č. 254/2001 Sb., o vodách a o změně některých zákonů, v platném znění (Kit)**

V souladu s § 104 odst. 9 vodního zákona vodoprávní úřad závazné stanovisko vydává jen tehdy, pokud se neuděluje souhlas podle § 17 vodního zákona. Vzhledem k tomu, že předloženým záměrem bude dotčen pozemek, na kterém se nachází koryto vodního toku, a tím by mohlo dojít k ovlivnění vodních poměrů, podléhá tento záměr udělení souhlasu vodoprávního úřadu podle § 17 vodního zákona, o který je nutné požádat před vydáním stavebního povolení. Na vodoprávní úřad (odbor životního prostředí MěÚ Domažlice) bude předložen formulář žádosti a doklady stanovené ve vyhl. MZE č. 183/2018 Sb., ve znění pozdějších předpisů (formuláře žádostí jsou na webových stránkách Města Domažlice a součástí každého formuláře žádosti je seznam dokladů).

**Sdělení orgánu ochrany přírody, vykonávajícího státní správu dle § 77 zákona č. 114/1992 Sb., o ochraně přírody a krajiny, v platném znění (Sla)**

Kácení mimolesních dřevin z důvodu stavby, jejichž obvod kmene ve výšce 1,3 m je větší jak 80 cm nebo plocha jejich souvislého porostu je větší jak 40 m<sup>2</sup>, je nutno předem projednat ve smyslu § 8 odst. 1 uvedeného zákona s příslušným obecním úřadem. Ostatní zájmy chráněné citovaným zákonem nejsou dotčeny.

**Sdělení orgánu ochrany zemědělského půdního fondu, vykonávajícího státní správu dle § 15 zákona č.334/1992 Sb., o ochraně zemědělského půdního fondu, v platném znění (Sla)**

Stavbou je trvale dotčeny zemědělské pozemky. Z tohoto důvodu je nutno před povolením stavby podat u zdejšího odboru žádost o vydání souhlasu s odnětím zemědělské půdy ze zemědělského půdního fondu podle § 9 citovaného zákona. Formulář žádosti zasíláme v příloze.

**Sdělení orgánu vykonávajícího státní správu lesů dle § 48 zákona č.289/1995 Sb., o lesích a o změně a doplnění některých zákonů (lesní zákon), v platném znění (Záh)**

Orgán státní správy lesů není oprávněn vydávat stanovisko mimo pásmo 50 m od okraje lesa.

**Sdělení orgánu státní památkové péče, vykonávajícího státní správu dle § 29 zákona č. 20/1987 Sb., o**



**státní památkové péči, v platném znění (dále jen "památkový zákon") (Hin)**

MěÚ Domažlice - ÚPP není ve výše uvedené věci věcně příslušným orgánem státní správy.

Upozorňujeme, že při realizaci stavby dojde k nezbytným zemním pracím, při nichž mohou být narušeny archeologické situace, proto je stavebník již od doby přípravy stavby povinen řídit se ust. § 22 a ust. § 23 památkového zákona, týkajícími se archeologie (mimo jiné oznámit záměr stavby Archeologickému ústavu Akademie věd v Praze, oddělení archeologie památkové péče, Letenská 4, 118 01 Praha 1).

**Sdělení silničního správního úřadu, vykonávajícího státní správu dle zákona č. 13/1997 Sb., o pozemních komunikacích, v platném znění (Šan)**

Sdělení dle § 40 odst. 4 písm. a) uvedeného zákona:

- předmětná věc se z hlediska věcné působnosti zdejšího správního orgánu netýká zájmů chráněných uvedeným zákonem.

Upozornění nad rámec uvedeného:

- ve smyslu ustanovení § 40 odst. 1 písm. d), § 10 odst. 5 a § 32 odst. 3 uvedeného zákona není zdejší správní orgán věcně příslušný uplatňovat v dané věci závazná stanoviska, proto je jeho výše uvedený text prostým vyjádřením - sdělením;
- uzavírku provozu na silnici II. tř. č. 195 bude možné realizovat pouze na základě povolení uzavírky provozu, kterou si u zdejšího správního orgánu minimálně 30 dní před začátkem uzavírky vyžádá zhotovitel rekonstrukce mostu..

Sdělení podle § 77 odst. 1 a § 124 odst. 6 zákona č. 361/2000 Sb., o provozu na pozemních komunikacích a o změnách některých zákonů, ve znění pozdějších předpisů:

- předmětná věc se netýká zájmů chráněných uvedeným zákonem.

**Sdělení speciálního stavebního úřadu ve věcech silnic II. a III. třídy a VPÚK, vykonávajícího stát. správu dle zák. č. 13/1997 Sb., o pozem. komunikacích, v platném znění (Šab)**

Nejsme dotčeným orgánem.

Dále speciální stavební úřad uvádí, že je příslušným stavebním úřadem vydat rozhodnutí ve věci.

**Sdělení stavebního úřadu příslušného k umístění nebo povolení vedlejších staveb souboru pro potřeby vydání společného povolení, které se vydává podle § 94j zákona č. 183/2006 Sb., o územním plánování a stavebním řádu (stavební zákon), ve znění pozdějších předpisů, namísto rozhodnutí (Šab)**

Nejsme dotčeným orgánem.

**Poučení**

Závazná stanoviska, vyjádření a sdělení jsou opatření podle části čtvrté zákona č. 500/2004 Sb., správní řád ve znění pozdějších předpisů. Opravitelné vady lze ve smyslu ustanovení § 156 odst. 1 citovaného zákona opravit usnesením, pokud tím nebude způsobena újma některé z dotčených osob. Pokud tento postup není možný, tak v případě rozporu s právními předpisy je vydávající správní orgán na základě § 156 odst. 2 cit. zákona zruší. Závazná stanoviska je možné z hlediska zákonnosti přezkoumat též podle § 149 odst. 4 a 5 cit. zákona v rámci odvolacího řízení proti rozhodnutí, pro jehož účely je vydáváno.

**Bc. Petr März**

**vedoucí odboru ŽP**

Obdrží:

Pontex, spol.s r.o., Bezová 1658, 14714, Praha 4 (žadatel)

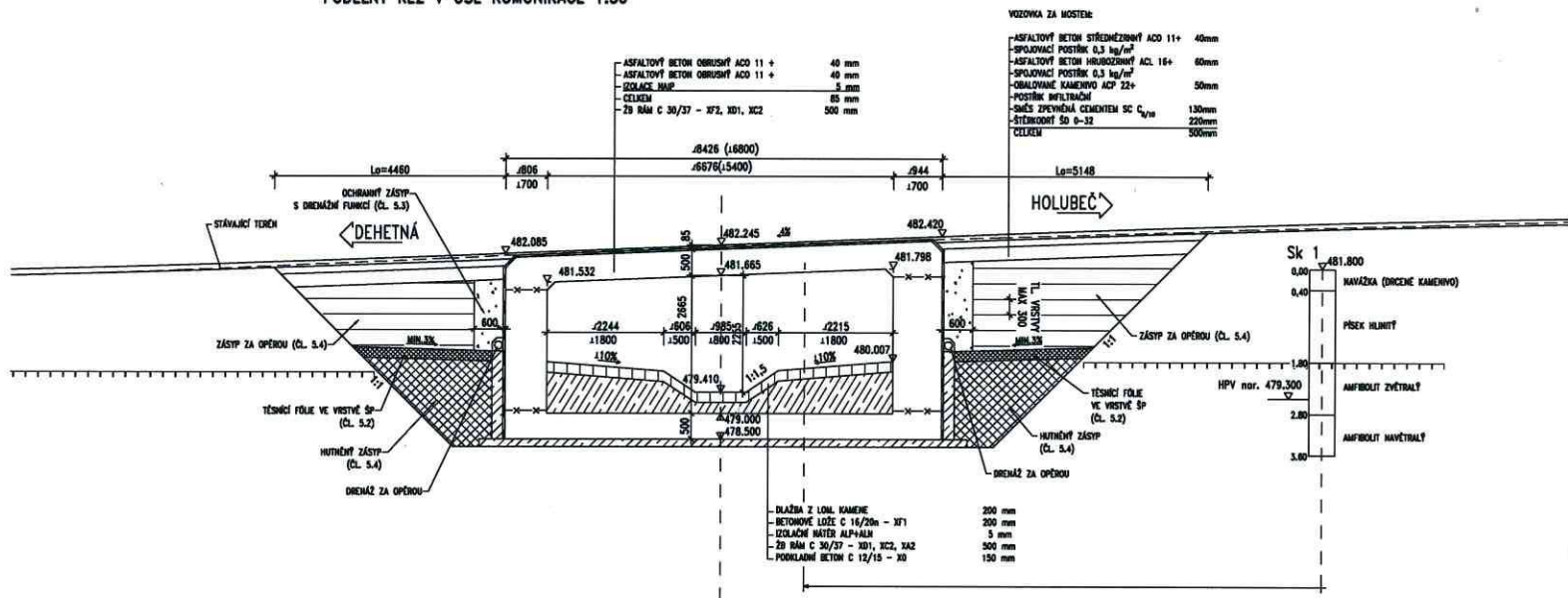
Příloha:

Ověřená část PD + formulář žádosti o souhlas s odnětím půdy ze ZPF

<b>PONTEX s.r.o.</b> Bezová 1658 147 14 PRAHA 4	
Došlo:	08-08-2019
Č.j.:	4448/2019
Přílohy:	
K vyřízení:	✓
Det. sd.	



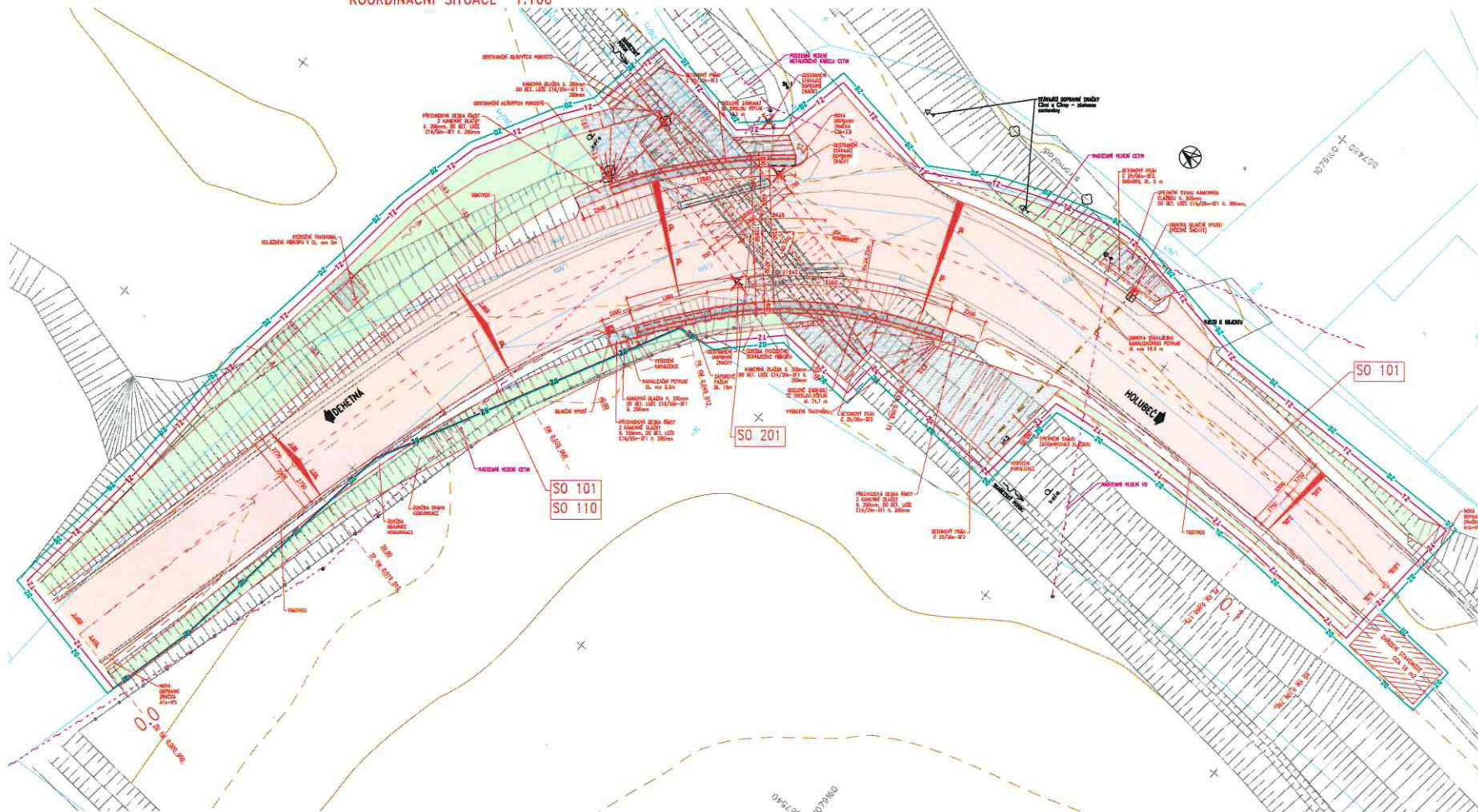
# PODELNÝ ŘEZ V OSE KOMUNIKACE 1:50



AKCE: <b>Most ev. č. 195-004 - Skařez</b>																
OBJEDNATEL:	SPRÁVA A ÚDRŽBA SILNIC PLZEŇSKÉHO KRAJE, P.O. SKRUPPOVA 18, 306 15 PLZEŇ															
Souřadnicový systém: S-JTSK Výškový systém: Bp																
Číslo zadání: 18 341 00	HP: -															
Schválil: Ing. Václav HŘÍZDAL	Zodp. projektant: Ing. Eriska MĚNŠÍKOVÁ															
Tech. kontrola: Ing. Peter LIND	Vypracoval: Ing. Eriska MĚNŠÍKOVÁ															
<table border="1"> <tr> <td>Objednatel: SÚS PK, s.r.o.</td> <td>Stavba: Skařez</td> <td>Kraj: PLZEŇSKÝ</td> </tr> <tr> <td>Adresa: Most ev. č. 195-004 - Skařez</td> <td>Datum: 08/2018</td> <td>Stupeň: DUR/DSP</td> </tr> <tr> <td>Část: D.1 STAVEBNÍ ČÁST</td> <td>Seznam: Č. přílohy</td> <td></td> </tr> <tr> <td>Objekt: SO 201 - Most ev. č. 195-004</td> <td></td> <td></td> </tr> <tr> <td>Příloha: PODELNÝ REZ</td> <td></td> <td>201.4</td> </tr> </table>		Objednatel: SÚS PK, s.r.o.	Stavba: Skařez	Kraj: PLZEŇSKÝ	Adresa: Most ev. č. 195-004 - Skařez	Datum: 08/2018	Stupeň: DUR/DSP	Část: D.1 STAVEBNÍ ČÁST	Seznam: Č. přílohy		Objekt: SO 201 - Most ev. č. 195-004			Příloha: PODELNÝ REZ		201.4
Objednatel: SÚS PK, s.r.o.	Stavba: Skařez	Kraj: PLZEŇSKÝ														
Adresa: Most ev. č. 195-004 - Skařez	Datum: 08/2018	Stupeň: DUR/DSP														
Část: D.1 STAVEBNÍ ČÁST	Seznam: Č. přílohy															
Objekt: SO 201 - Most ev. č. 195-004																
Příloha: PODELNÝ REZ		201.4														

MeM-41297/2019  
MĚSTSKÝ ÚŘAD DOMAŽLICE  
Odbor výstavby a ÚP  
344 20 Domažlice  
- 6 -

KOORDINAČNÍ SITUACE 1:100



LEGENDA:

1:200	PARCELNÍ ČÍSLO
—	HRANICE POZEMKŮ
—	METALICKÝ KABEL - CETIN
—	NADEŽDNÍ VEDENÍ CETIN
—	KANALIZACE
T2	TRVALÝ ZÁBOR
02	DOČASNÝ ZÁBOR

LEGENDA POKRYTÍ:

—	VOZOVKA - ŽIVICE
—	ŘÍMSA - BETON
—	KAMENNÁ DLAŽBA
—	ZATRAVŇOVACÍ DLAŽBA
—	OZELENÍ

SEZNAM STAVBYŠNÍCH OBJEKTŮ:

SO 101	- KOMUNIKACE III/195
SO 110	- DIO
SO 201	- MOST EV. Č. 195-004

POZNÁMKA:

- 1) POLOHA INŽENÝRSKÝCH SÍTÍ JE VYKRESLENA ORIENTAČNĚ (PŘEDPOKLADANÁ). PŘESNOU POLOHU SÍTÍ JE TŘEBA VYTYČIT.
- 2) INŽENÝRSKÉ SÍTĚ NEBUDOU STAVBAMI DOTČENY, MUSÍ VŠAK BÝT PO CELOU DOBU STAVBY OCHRÁNĚNY PŘED POŠKOZENÍM.

Jméno: Most ev. č. 195-004 - Skafez	
	SPRÁVA A ÚDRŽBA SILNIC PLZEŇSKÉHO KRAJE, P.O. BENEŠOVA 18, 305 13 PLZEŇ
Technická zpráva: 1:200 Výkres: 1:100	
Datum: 18. 3. 2010 Autor: Ing. Petr Štěpánek Kvalifikace: Ing. Petr Štěpánek Podpis:	Datum: 18. 3. 2010 Podpis:
Objednatel: Město Domažlice Název: Most ev. č. 195-004 - Skafez Obsah: C. SITUACNÍ VÝKRES Měřítko: 1:100 List: 1 z 1	Datum: 18. 3. 2010 Podpis:
Název: KOORDINAČNÍ SITUACE	
C.3	

Město - 41297/2010  
 MĚSTSKÝ ÚŘAD DOMAŽLICE  
 Odbor výstavby a ÚP  
 344 20 Domažlice  
 - 6 -



# Městský úřad Domažlice

Odbor životního prostředí  
náměstí Míru 1, pracoviště U Nemocnice 579  
344 20 Domažlice

Č.spisu: OŽP-8396/2019  
Č.j.: MeDO-51952/2019-Kitz-DS  
Vyřizuje: Ing. Kitzbergerová, ☎ 379 719 272  
Datum: 09.09.2019

<b>PONTEX s.r.o.</b> Bezová 1658 147 14 PRAHA 4	
Došlo:	10. 09. 2019
Č.j.:	5415 / 2019
Přílohy:	4
K vyřízení:	1 ku (529)
Rozdělit:	

*Dot. nlu.*

## Z Á V A Z N Ě S T A N O V I S K O S O U H L A S V O D O P R Á V N Í H O Ú Ř A D U

Městský úřad Domažlice, odbor životního prostředí, jako věcně příslušný vodoprávní úřad podle ustanovení § 106 odst. 1 zákona č. 254/2001 Sb., o vodách a o změně některých zákonů (vodní zákon), ve znění pozdějších předpisů - dále jen „vodní zákon“, jako místně příslušný vodoprávní úřad podle ustanovení § 11 zákona č. 500/2004 Sb., správní řád, ve znění pozdějších předpisů - dále jen „správní řád“, posoudil žádost, kterou dne 09.08.2019 podala

Správa a údržba silnic Plzeňského kraje, příspěvková organizace, IČO 72053119, Koterovská č.p. 462/162, Koterov, 326 00 Plzeň,  
kterou zastupuje Pontex, spol. s r.o., IČO 40763439, Bezová č.p. 1658/1, Praha 4-Braník, 147 00 Praha 4,  
kterou zastupuje Ing. Stanislava Zahradníková, nar. 17.04.1971, Lom č.p. 1659/29, 289 22 Lysá nad Labem,

(dále jen "žadatel"), a postupem podle správního řádu na základě tohoto posouzení

**uděluje souhlas**

podle ustanovení § 17 odst. 1 písm. a) vodního zákona ke stavbě na pozemku, na němž se nachází koryto vodního toku, jelikož tato stavba může ovlivnit vodní poměry, na akci:

**„Most ev. č. 195-004 – Skařez“.**

Údaje o místu předmětu souhlasu:

Název kraje	Plzeňský kraj
Název obce	Hostouň
Identifikátor katastrálního území	641413
Název katastrálního území	Skařez
Rybí přechod	NE
Parcelní čísla dle evidence katastru nemovitostí	parc. č. 24, 290/2, 290/4, 290/6, 290/13, 290/11, 290/15, 290/16, 423/1, 423/2, 423/3, 415/1 v katastrálním území Skařez

Číselný identifikátor vodního toku	10250661
Název vodního toku	Skařezský potok
Číslo hydrologického pořadí a podpořadí	1-10-02-008
Říční km vodního toku	3,55
Útvar povrchových vod	BER_0180 Radbuza od pramene po Černý potok
Hydrogeologický rajon	6212 Krystalinikum v povodí Mže po Stříbro a Radbuzy po Staňkov
Umístění jevu vůči břehu	vodní tok
Přímé určení polohy (souřadnice X, Y)	1079132, 867509

#### **v tomto rozsahu:**

Jedná se o opravu stávajícího mostu, který převádí komunikaci II. třídy mezi obcemi Skařez a Holubeč přes Skařezský potok. V místě mostu je dno koryta toku opevněné betonem. Bude provedena kompletní demolice celého mostního objektu včetně založení. Nový most v délce 16,7 m bude jednoplošný, železobetonový, plošně založený. Koryto toku pod mostem bude mít lichoběžníkový tvar, bude opevněno dlažbou z lomového kamene do betonu. Dláždění koryta bude přesahovat na vtokové straně 7 m a na výtokové straně mostu 4,5 m. Dlažba bude ukončena betonovým prahem 400 x 700 mm. Nový mostní otvor bude splňovat požadavek na provedení návrhového průtoku ( $Q_{50} = 8,91 \text{ m}^3/\text{s}$ ) a volnou výšku 0,5 m nad návrhovou hladinou (481,33 m n.m.).

#### **Podmínky souhlasu podle § 17 odst. 2 vodního zákona:**

1. Zahájení a ukončení prací bude předem oznámeno správci toku Povodí Vltavy, státní podnik, závod Berounka. Správce toku bude přizván k závěrečné kontrolní prohlídce stavby, kde mu bude předáno geodetické zaměření skutečného provedení stavby v systému S-JTSK a výškovém systému B.p.v., a to v písemné a digitální podobě (textový soubor bodů), situace bude zakreslena ve výkresu formátu dgn, dwg nebo dxf, na CD nosiči.

#### **Odůvodnění:**

Dne 09.08.2019 podal žadatel žádost o udělení souhlasu vodoprávního úřadu k opravě stávajícího mostu přes Skařezský potok. Provádění této stavby podléhá udělení souhlasu vodoprávního úřadu podle § 17 odst. 1 vodního zákona, protože se jedná o stavbu na pozemku, na kterém se nachází koryto vodního toku, a tato stavba by mohla ovlivnit vodní poměry.

Žádost byla doložena všemi povinnými doklady podle ustanovení § 16 vyhlášky č. 183/2018 Sb., o náležitostech rozhodnutí a dalších opatření vodoprávního úřadu a o dokladech předkládaných vodoprávnímu úřadu, ve znění pozdějších předpisů, a to:

- situace širších vztahů,
- kopie katastrální mapy,
- plná moc,
- stanovisko správce povodí a vyjádření správce vodního toku Povodí Vltavy, s.p., závod Berounka, pod č.j. PVL-45693/2019/340/Ron ze dne 26.07.2019,
- projektová dokumentace, kterou zpracoval PONTEX spol. s r.o., Bezová 1658, 147 14 Praha 4, datum: 05/2019.

V souladu s § 17 odst. 5 vodního zákona vodoprávní úřad posoudil možnost zhoršení dobrého stavu nebo dobrého ekologického potenciálu záměrem dotčeného útvaru povrchové vody. Zároveň posoudil, zda provedením záměru nedojde k takové změně fyzikálních poměrů, která by vedla ke znemožnění dosažení dobrého stavu nebo dobrého ekologického potenciálu záměrem dotčeného útvaru povrchové vody. Vodoprávní úřad došel k závěru, že provedení záměru nemůže vést ke zhoršení či znemožnění dosažení dobrého stavu nebo dobrého ekologického potenciálu dotčeného útvaru povrchové vody.

Stejně tak správce povodí ve svém stanovisku ze dne 26.07.2019 uvedl, že z hlediska zájmů daných platným Národním plánem povodí Labe a Plánem dílčího povodí Berounky je uvedený záměr možný, protože lze předpokládat, že záměrem nedojde ke zhoršení chemického stavu a ekologického stavu dotčeného útvaru povrchových vod a chemického a kvantitativního stavu útvaru podzemních vod, a že nebude znemožněno dosažení jejich dobrého stavu.

Vodoprávní úřad stanovil v souladu s § 17 odst. 2 vodního zákona pro provedení stavby podmínky. Z důvodu možnosti provedení kontroly stavby musí žadatel oznámit předem zahájení a ukončení prací na stavbě mostu zástupci správce toku (kontakt p. Opat, tel. 724 212 364). Povinnosti zpracovat havarijní a povodňový plán vyplývají přímo z ustanovení vodního zákona, a proto vodoprávní úřad podmínky správce povodí a toku ze stanoviska ze dne 26.07.2019 nezahrnul do podmínek tohoto souhlasu.

Vodoprávní úřad přezkoumal předloženou žádost z hledisek uvedených v ustanoveních vodního zákona a zjistil, že jejím uskutečněním nebo užíváním nejsou ohroženy zájmy chráněné zákony a zvláštními předpisy. Nebyly shledány ani žádné jiné důvody bránící udělení souhlasu. Vzhledem k tomu, že stavba bude dále projednána obecným a speciálním stavebním úřadem, udělil vodoprávní úřad souhlas formou závazného stanoviska.

#### **Poučení:**

Toto závazné stanovisko není samostatným rozhodnutím ve správním řízení. Obsah závazného stanoviska je ve smyslu § 149 správního řádu závazný pro výrokovou část navazujícího rozhodnutí správního orgánu.

Proti závaznému stanovisku není možné se odvolat, jeho obsah je možné napadnout v rámci odvolání proti konečnému rozhodnutí.

Bc. Petr März  
vedoucí odboru životního prostředí

#### **Poplatek:**

Správný poplatek podle zákona č. 634/2004 Sb., o správních poplatcích se nevyměřuje.

#### **Obdrží:**

zástupce žadatele (dodejky)  
Pontex, spol. s r.o., Ing. Stanislava Zahradníková, IDDS: nrpt3sn

dotčené orgány

MěÚ Domažlice, odbor výstavby a územního plánování, náměstí Míru č.p. 1, 344 01 Domažlice 1







**Západočeské muzeum v Plzni, příspěvková organizace**

**Kopeckého sady 2, 301 00 Plzeň**

Tel. (+420) 377 324 105 Fax (+420) 378 370 150 [www.zcm.cz](http://www.zcm.cz) [reditelství@zcm.cz](mailto:reditelství@zcm.cz)

**Pontex s.r.o.  
Bezová ul. 1658  
147 14 Praha 4**

Váš dopis značky / ze dne	Naše značka	Vyřizuje/linka	V Plzni
	HA 94/19	Orna	12. července 2019

**Věc: Vyjádření k realizaci stavby „Skařez, most ev. č. 195-004“**

Vzhledem k tomu, že stavba bude realizována v území, kde je možnost výskytu archeologických nálezů, je nutné dodržet podmínky vyplývající ze zákona 20/1987 Sb. v současném znění. Pro realizaci akce je nezbytné provedení archeologického výzkumu, v tomto případě formou odborného dohledu za plynulého souběhu s průběhem výkopových prací. Provedení tohoto záchranného archeologického výzkumu je stavebník povinen zajistit u některé z organizací oprávněných k provádění archeologických výzkumů v Plzeňském kraji.

Mgr. Jiří Orna  
archeolog  
odd. starších dějin  
Zpč. muzeum v Plzni

**Adresa**  
Kopeckého sady 2  
301 00 Plzeň

**Telefon/FAX**  
+420 378 370 111  
+420 378 370 150

**Email/WEB**  
[Info@zcm.cz](mailto:Info@zcm.cz)  
[www.zcm.cz](http://www.zcm.cz)

**IČO/DIČ**  
00228745  
CZ00228745

**Bankovní spojení**  
Komerční banka a.s.  
2836311/0100

**PONTEX s.r.o.**

Bezová 1658  
147 14 PRAHA 4

Došlo: 15. 07. 2019

Č.j.: 4392/2019

Přílohy: 8

K vyřízení: VKM (S29)

Rozdělit:

Emm'lem

**Sekce nakládání s majetkem Ministerstva obrany  
odbor ochrany územních zájmů**

Tychonova 1, Praha 6, PSČ 160 01, datová schránka hjyaavk

Sp.zn.: 109317/2019- 1150 - OÚZ - PHA

V Praze dne 26.6.2019

Výtisk č. 1

Počet listů: 1

Přílohy: sv

PONTEX spol. s r.o.  
Bezová 1658

147 14 Praha 4

**Rekonstrukce mostu ev.č. 195-004 na komunikaci II/195 - Skařez, parc.č. 24,290/2, 290/4, 290/6...**

Ve smyslu § 175 zákona č.183/2006 Sb., o územním plánování a stavebním řádu (stavební zákon) a zákona č.222/1999sb, o zajišťování obrany České republiky v platných zněních a v souladu s resortními předpisy bylo provedeno vyhodnocení výše uvedené akce.

**Ministerstvo obrany ČR,**

jehož jménem na základě Rozkazu ministra obrany č. 39/2011 Věstníku MO, Zabezpečení výkonu působnosti MO ve věcech územního plánování a stavebního řádu, v platném znění, jedním

**závazné souhlasné stanovisko**

**k realizaci akce tak, jak byla doložena v písemné a grafické dokumentaci.**

**Toto závazné stanovisko je podmíněno plným respektováním následujících podmínek:**

***Při úplné uzavírce silnice II/195 požaduje SNM Praha tuto skutečnost oznámit Regionálnímu středisku vojenské dopravy Hradec Králové, Velké náměstí 33, 500 01 Hradec Králové, kontaktní osoba: Kateřina Obermajerová, tel.: 973 251 519, fax: 973 252 073, [rufdhk@seznam.cz](mailto:rufdhk@seznam.cz), min. 3 týdny předem k provedení zvláštních opatření.***

*Toto stanovisko nenahrazuje souhlas MO zastoupené Agenturou hospodaření s nemovitým majetkem Praha, ředitelem Odboru územní správy majetku v případech, kdy je MO účastníkem územního a stavebního řízení ve smyslu stavebního zákona jako vlastník nemovitostí (pozemků, stavby, příp. jiného věcného práva) dotčených stavebním záměrem nebo vlastník nemovitostí sousedících (§ 52, § 85 a § 109 zák. č. 183/2006 Sb. ve znění pozdějších předpisů). V případě podání žádosti o vydání stanoviska účastníka řízení nebo sjednání smluvního vztahu kontaktujte Agenturu hospodaření s nemovitým majetkem Praha v souladu se zápisem na listu vlastnictví.*

Toto stanovisko je platné dva roky a platí jen pro námi ověřenou dokumentaci a rozsah prací na ní vyznačených. Nebude-li během této doby stavba zahájena nebo dojde-li ke změnám umístění, výšce nebo rozsahu stavby, musí být stavba se SNM Praha znovu projednána. Na jeho základě lze vydat stavební povolení.

***Doručovací adresa: Oddělení ochrany územních zájmů Čechy, Sekce ekonomická a majetková MO,  
Hradební 12/772, Praha 1, PSČ 110 05***

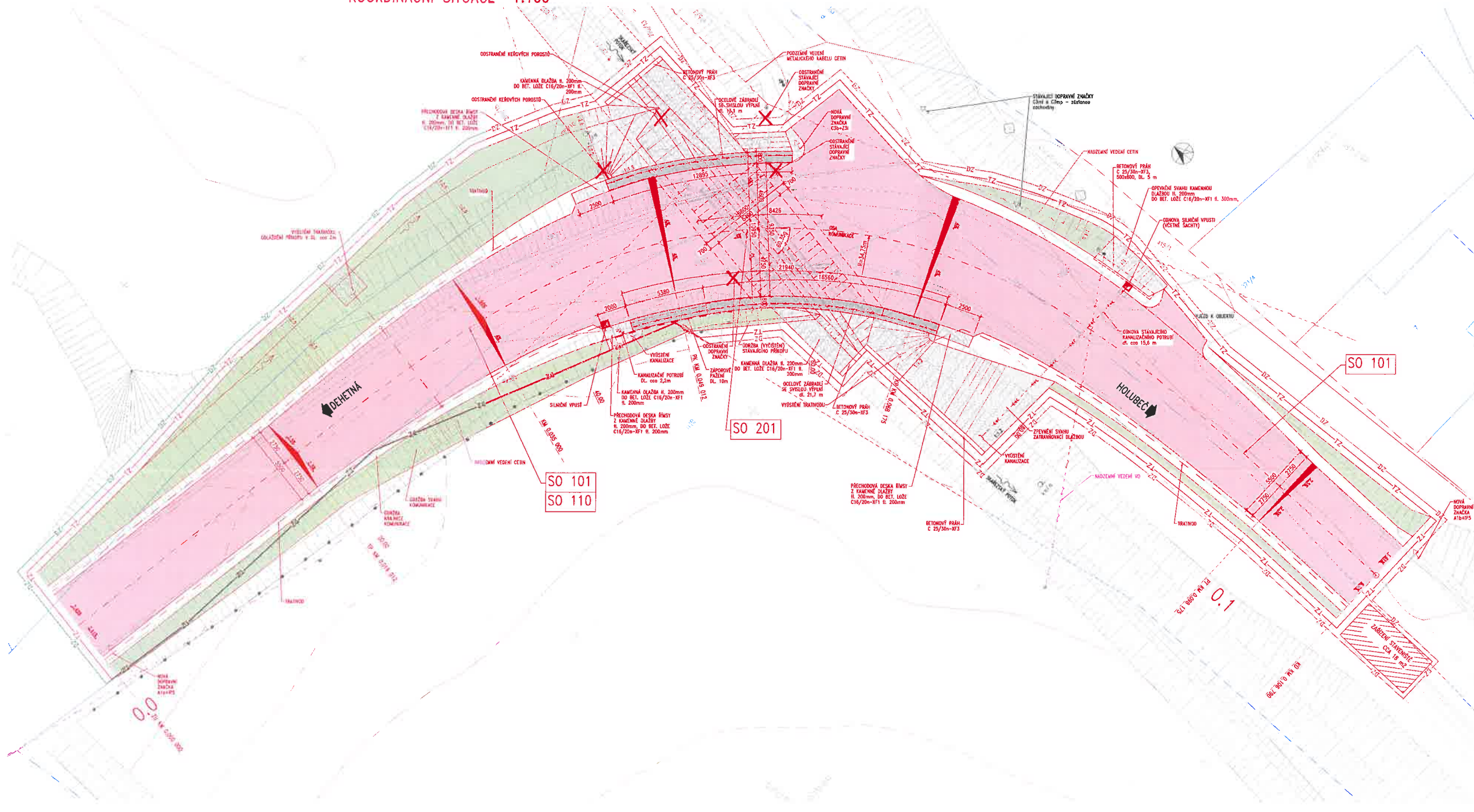
Kontaktní osoba: Janoušková, tel. 973 206 227

Jaroslav JANOUŠEK

Vedoucí Oddělení ochrany územních zájmů

10. 8. 2011

# KOORDINAČNÍ SITUACE 1:100



LEGENDA:

1527	PARCELNÍ ČÍSLO
---	HRANICE POZEMKŮ
---	METALICKÝ KABEL - CETIN
---	NADZEMNÍ VEDENÍ CETIN
---	KANALIZACE
---	TRVALÝ ZÁBOR
---	DOČASNÝ ZÁBOR

LEGENDA POVRCHŮ:

■	VOZOVKA - ŽIVICE
■	ŘÍMSA - BETON
■	KAMENNÁ DLAŽBA
■	ZATRAVŇOVACÍ DLAŽBA
■	OZELENÍ

SEZNAM STAVEBNÍCH OBJEKTŮ:

SO 101	- KOMUNIKACE III/195
SO 110	- DIO
SO 201	- MOST EV. Č. 195-004

POZNÁMKA:  
1) POLOHA INŽENÝRSKÝCH SÍTÍ JE VYKRESLENA ORIENTAČNĚ (PŘEDPOKLÁDANA). PŘESNOU POLOHU SÍTÍ JE TŘEBA VYTÝČIT.  
2) INŽENÝRSKÉ SÍTĚ NEBUDOU STAVBOU DOTČENY, MUSÍ VŠAK BÝT PO CELOU DOBU STAVBY OCHRÁNĚNY PŘED POŠKOZENÍM.

AKCE: <b>Most ev č. 195-004 - Skafez</b>	
OBJEDNATEL:	SPRÁVA A ODRŽBA SILNIC PLZEŇSKÉHO KRAJE, P.O. SKROUPOVA 10, 306 13 PLZEŇ
Seznamy: S-JTSK Bpr	
Číslo sondy: 18 341 00	HP:
Schválil: Ing. Václav HYZDAL	Zodp. projektant: Ing. Erik MUDROVSKÝ
Tech. kontrola: Ing. Peter LUKOŠ	Vypracoval: Ing. Erik MUDROVSKÝ
Objednatel: SÚSPK, a.s.	Objekt: <b>Most ev č. 195-004 - Skafez</b>
Area: <b>C. SITUACNÍ VÝKRESY</b>	Datum: 08/2019
Objekt: <b>KOORDINAČNÍ SITUACE</b>	Stupeň: <b>DIA/DSP</b>
Priloha: <b>C.3</b>	Seznam: <b>Č. přílohy</b>

**SNM MO**  
zastoupená Janou JANOUŠKOVOU  
OOÚZ/Oddělení ochrany územních zájmů ČECHY  
Tato projektová dokumentace  
platí pouze s písemným vyjádřením:

109 317/2019-1150-002-PHA  
Praha dne: 26.6.2019 Jan



**VYJÁDŘENÍ O EXISTENCI SÍTĚ ELEKTRONICKÝCH KOMUNIKACÍ  
společnosti Česká telekomunikační infrastruktura a.s.  
(„Vyjádření“)**

**A VŠEOBECNÉ PODMÍNKY OCHRANY SÍTĚ ELEKTRONICKÝCH KOMUNIKACÍ  
společnosti Česká telekomunikační infrastruktura a.s.  
(„Všeobecné podmínky ochrany SEK“)**

toto Vyjádření a Všeobecné podmínky ochrany SEK je vydané dle ustanovení § 101 zákona č. 127/2005 Sb., o elektronických komunikacích a o změně některých souvisejících zákonů, v účinném znění („**Zákon o elektronických komunikacích**“), a dle ustanovení § 161 zákona č. 183/2006 Sb., o územním plánování a stavebním řádu, v účinném znění („**Stavební zákon**“), a dle příslušných ustanovení zákona č. 89/2012 Sb., občanský zákoník, v účinném znění („**Občanský zákoník**“)

**Číslo jednací: 671415/19**

**Číslo žádosti: 0119 498 735 („Žádost“)**

Název akce („Stavba“)	Most ev. č. 195-004 Skařez	
Důvod vydání Vyjádření („Důvod vyjádření“)	Společné územní a stavební řízení	
Žadatel	Pontex, spol. s r.o.	
Stavebník	Správa a údržba silnic Plzeňského kraje, příspěvková organizace, Koterovská 462/162, Plzeň, 32600	
Zájmové území	Okres	Domažlice
	Obec	Hostouň
	Kat. území / č. parcely	Skařez
Platnost Vyjádření	<b>12. 7. 2021 („Den konce platnosti Vyjádření“)</b>	

Žadatel Žádostí určil a vyznačil Zájmové území, jakož i určil Důvod Vyjádření.

Na základě určení a vyznačení Zájmového území Žadatelem a na základě určení Důvodu Vyjádření vydává společnost Česká telekomunikační infrastruktura a.s. následující Vyjádření:

**Dojde ke střetu** se sítí elektronických komunikací (dále jen „SEK“) společnosti **Česká telekomunikační infrastruktura a.s.**

- (I) Na Žadatelem určeném a vyznačeném Zájmovém území se vyskytuje SEK společnosti Česká telekomunikační infrastruktura a.s.;
- (II) Společnost Česká telekomunikační infrastruktura a.s. **za podmínky splnění bodu (III)** tohoto Vyjádření **souhlasí**, aby Stavebník a/nebo Žadatel, je-li Stavebníkem v Zájmovém území vyznačeném v Žádosti, provedl Stavbu a/nebo činnosti povolené příslušným správním rozhodnutím vydaným dle Stavebního zákona;
- (III) Stavebník a/nebo Žadatel, je-li Stavebníkem, je povinen
  - (i) dodržet tyto níže uvedené podmínky, které byly stanovené POS, tak jak je tento označen ve Všeobecných podmínkách ochrany SEK

Číslo jednací: 671415/19

Číslo žádosti: 0119 498 735

- 1. Před zahájením stavby musí být trasy telefonních kabelů vytyčeny jak polohově tak i hloubkově a vyznačeny na terénu. V ochranném pásmu kabelů (tj. 1m po obou stranách vedení) musí být zemní práce prováděny pouze ručně.
  - 2. V rámci stavby požadujeme respektovat minimální krytí, vzdálenosti sítí v souběhu a křížení uvedené v ČSN 73 6005 Prostorová úprava vedení technického vybavení a ČSN 33 4050 Předpisy pro podzemní sdělovací vedení.
  - 3. Jakákoli manipulace s telekomunikačním zařízením bez vědomí odpovědného pracovníka naší společnosti není dovolena.
  - 4. Výkopové práce v blízkosti sloupů nadzemního vedení SEK provádějte v takové vzdálenosti, aby nedošlo k jejich poškození ani pádu.  
V případě kolizní situace s podzemním komunikačním vedením společnosti Česká telekomunikační infrastruktura a.s. kontaktujte Miroslav Staviarský / 602402494.  
; a
  - (ii) řídit se Všeobecnými podmínkami ochrany SEK, které jsou nedílnou součástí Vyjádření;
  - (IV) Pro případ, že bude nezbytné přeložení SEK, zajistí vždy takové přeložení SEK její vlastník, společnost Česká telekomunikační infrastruktura a.s. Stavebník, který vyvolal překládku SEK je dle ustanovení § 104 odst. 17 Zákona o elektronických komunikacích povinen uhradit společnosti Česká telekomunikační infrastruktura a.s. veškeré náklady na nezbytné úpravy dotčeného úseku SEK, a to na úrovni stávajícího technického řešení;
  - (V) Pro účely přeložení SEK dle bodu (IV) tohoto Vyjádření je Stavebník povinen uzavřít se společností Česká telekomunikační infrastruktura a.s. Smlouvu o realizaci překládky SEK.
- Vyjádření je platné pouze pro Zájmové území určené a vyznačené Žadatelem, jakož i pro Důvod Vyjádření stanovený a určený Žadatelem v Žádosti.

Vyjádření pozbývá platnosti i) v Den konce platnosti Vyjádření, ii) změnou rozsahu Zájmového území či změnou Důvodu Vyjádření uvedeného v Žádosti a/nebo iii) jakýmkoliv porušením kterékoliv povinnosti stanovené Všeobecnými podmínkami ochrany SEK, to vše v závislosti na tom, která ze skutečností rozhodná pro pozbytí platnosti Vyjádření nastane nejdříve.

Společnost Česká telekomunikační infrastruktura a.s. vydáním tohoto Vyjádření poskytla Žadateli pro Žadatelem určené a vyznačené Zájmové území veškeré informace o SEK dostupné společnosti Česká telekomunikační infrastruktura a.s. ke dni podání Žádosti.

Ze strany společnosti Česká telekomunikační infrastruktura a.s. může v některých případech docházet ke zpracování Vašich osobních údajů. Ke zpracování Vašich osobních údajů dochází vždy v souladu s platnými právními předpisy. Konkrétní zásady a podmínky zpracování osobních údajů společnosti Česká telekomunikační infrastruktura a.s. jsou dostupné na <https://www.cetin.cz/zasady-ochrany-osobnich-udaju>.

V případě dotazů k Vyjádření kontaktujte prosím asistenční linku 238 461 111.

#### **Přílohami Vyjádření jsou:**

- *Všeobecné podmínky ochrany SEK*
- *Informace k vytyčení SEK ve vlastnictví společnosti Česká telekomunikační infrastruktura a.s.*
- *Situační výkres (obsahuje Zájmové území určené a vyznačené Žadatelem a výřezy účelové mapy SEK)*

Číslo jednací: 671415/19

Číslo žádosti: 0119 498 735

Vyjádření vydala společnost **Česká telekomunikační infrastruktura a.s.** dne: 12. 7. 2019.

  
Česká telekomunikační infrastruktura a.s.  
Olšanská 2681/6  
130 00 Praha 3  
DIČ: CZ04084063  




**VŠEOBECNÉ PODMÍNKY OCHRANY SÍTĚ ELEKTRONICKÝCH KOMUNIKACÍ společnosti Česká telekomunikační infrastruktura a.s.**

**1. PLATNOST VŠEOBECNÝCH PODMÍNEK**

- i) Tyto Všeobecné podmínky ochrany sítě elektronických komunikací (dále jen „VPOSEK“) tvoří součást Vyjádření (jak je tento pojem definován níže v článku 2 VPOSEK).
- ii) V případě rozporu mezi Vyjádřením a těmito VPOSEK mají přednost ustanovení Vyjádření, pokud není těmito VPOSEK stanoveno jinak.

**2. DEFINICE**

Níže uvedené termíny, jsou-li použity v těchto VPOSEK a uvozeny velkým písmenem, mají následující význam, není-li těmito VPOSEK a/nebo Příslušnými požadavky stanoveno výslovně jinak:

„**CETIN**“ znamená Česká telekomunikační infrastruktura a.s. se sídlem Olšanská 2681/6, Praha 3 PSČ 130 00, IČO: 04084063, zapsaná v obchodním rejstříku vedeném Městským soudem v Praze pod spz. B 20623;

„**Den**“ je kalendářní den;

„**Kabelovod**“ podzemní zařízení sestávající se z tělesa Kabelovodu a kabelových komor, sloužící k zatahování kabelů a ochranných trubek;

„**Občanský zákoník**“ znamená zákon č. 89/2012 Sb., občanský zákoník, v účinném znění;

„**POS**“ je zaměstnanec společnosti CETIN, pověřený ochranou sítě, Miroslav Staviarský, tel.: 602 402 494, e-mail: miroslav.staviarsky@cetin.cz;

„**Pracovní den**“ znamená Den, kromě soboty, neděle, a státních svátků a ostatních svátků ve smyslu zákona č. 245/2000 Sb., o státních svátcích, o významných dnech a o dnech pracovního klidu, v účinném znění;

„**Příslušné požadavky**“ znamená jakýkoli a každý příslušný právní předpis, vč. technických norem, nebo normativní právní akt veřejné správy či samosprávy, nebo jakékoli rozhodnutí, povolení, souhlas nebo licenci, včetně podmínek, které s ním souvisí;

„**Překládka**“ je stavba spočívající ve změně trasy vedení SEK ve vlastnictví CETIN nebo přemístění zařízení SEK ve vlastnictví CETIN; Stavebník, který Překládku vyvolal, je dle ustanovení § 104 odst. 17 Zákona o elektronických komunikacích povinen uhradit společnosti CETIN veškeré náklady na nezbytné úpravy dotčeného úseku SEK, a to na úrovni stávajícího technického řešení;

„**SEK**“ je síť elektronických komunikací ve vlastnictví CETIN;

„**Stavba**“ je stavba a/nebo činnost ve vztahu, k níž bylo vydáno Vyjádření, a je prováděna Stavebníkem a/nebo Žadatelem v souladu s Příslušnými požadavky, povolená příslušným správním rozhodnutím vydaným dle Stavebního zákona;

„**Stavebník**“ je osoba takto označená ve Vyjádření;

„**Stavební zákon**“ je zákon č. 183/2006 Sb., o územním plánování a stavebním řádu, v účinném znění;

„**Vyjádření**“ je vyjádření o existenci sítě elektronických komunikací vydané společností CETIN dne 12. 7. 2019 pod č.j. 671415/19;

„**Zájmové území**“ je území označené Žadatelem a/nebo Stavebníkem v Žádosti;

„**Situační výkres**“ je výkres, který je přílohou Vyjádření a obsahuje Zájmové území určené a vyznačené Žadatelem v Žádosti a výřezy účelové mapy SEK;

„**Zákon o elektronických komunikacích**“ je zákon č. 127/2005 Sb., o elektronických komunikacích a o změně některých souvisejících zákonů, v účinném znění;

„**Žadatel**“ je osoba takto označená ve Vyjádření.

„**Žádost**“ je žádost, kterou Žadatel a/nebo Stavebník požádal CETIN o vydání Vyjádření.

**3. PLATNOST A ÚČINNOST VPOSEK**

Tyto VPOSEK jsou platné a účinné dnem odeslání Vyjádření na i) adresu elektronické pošty Stavebníka a/nebo Žadatele uvedenou v Žádosti nebo ii) adresu pro doručení prostřednictvím poštovní přepravy uvedenou Stavebníkem a/nebo Žadatelem v Žádosti.

**4. OBECNÁ PRÁVA A POVINNOSTI STAVEBNÍKA A/NEBO ŽADATELE**

- (i) Stavebník, Žadatel je výslovně srozuměn s tím, že SEK je veřejné prospěšným zařízením, byla zřízena ve veřejném zájmu a je chráněna Příslušnými požadavky.
- (ii) SEK je chráněna ochranným pásmem, jehož rozsah je stanoven (a) ustanovením § 102 Zákona o elektronických komunikacích a/nebo (b) právními předpisy účinnými před Zákonom o elektronických komunikacích, není-li Příslušnými požadavky stanoveno jinak.
- (iii) Stavebník, Žadatel nebo jím pověřená třetí osoba, je povinen při provádění Stavby nebo jiných prací, při odstraňování havárií a projektování staveb, řídit se Příslušnými požadavky, správnou praxí v oboru stavebnictví a technologickými postupy a je povinen učinit veškerá nezbytná opatření vyžadovaná Příslušnými požadavky k ochraně SEK před poškozením. Povinnosti dle tohoto odstavce má Stavebník rovněž ve vztahu k SEK, které se nachází mimo Zájmové území.
- (iv) Při zjištění jakéhokoli rozporu mezi údaji v Situačním výkresu, který je přílohou Vyjádření a skutečným stavem, je Stavebník a/nebo Žadatel povinen bez zbytečného odkladu, nejpozději Den následující po zjištění takové skutečnosti, zjištěný rozpor oznámit POS.
- (v) Stavebník, Žadatel nebo jím pověřená třetí osoba, je povinen každé poškození či krádež SEK bezodkladně, nejpozději Den následující po zjištění takové skutečnosti, oznámit takovou skutečnost dohledovému centru společnosti CETIN na telefonní číslo +420 238 464 190.
- (vi) Bude-li Stavebník, Žadatel nebo jím pověřená třetí osoba na společnosti CETIN požadovat, aby se jako účastník správního řízení, pro jehož účely bylo toto Vyjádření vydáno, vzdala práva na odvolání proti rozhodnutí vydanému ve správním řízení, je oprávněn kontaktovat POS.

**5. POVINNOSTI STAVEBNÍKA PŘI PŘÍPRAVĚ STAVBY**

- (i) Při projektování Stavby je Stavebník povinen zajistit, aby projektová dokumentace Stavby (i) zohledňovala veškeré požadavky na ochranu SEK vyplývající z Příslušných požadavků, zejména ze Zákona o elektronických komunikacích a Stavebního zákona, (ii) respektovala správnou praxi v oboru stavebnictví a technologické postupy a (iii) umožňovala, aby i po provedení a umístění Stavby dle takové projektové dokumentace byla společnost CETIN, jako vlastník SEK schopna bez jakýkoliv omezení a překážek provozovat SEK, provádět údržbu a opravy SEK.
- (ii) Nebude-li možné projektovou dokumentací zajistit některý, byť i jeden z požadavků dle předchozího odstavce (i) a/nebo umístění Stavby by mohlo způsobit, že nebude naplněn některý, byť i jeden z požadavků dle předchozího odstavce (i), vyvolá Stavebník Překládku.
- (iii) Při projektování Stavby, která se nachází nebo je u ní zamýšleno, že se bude nacházet v ochranném pásmu radiových tras společnosti CETIN a překračuje výšku 15 m nad zemským povrchem, a to včetně dočasných objektů zařízení staveníště (jeřáby, konstrukce, atd.) je Stavebník povinen písemně kontaktovat POS za účelem získání konkrétního stanoviska a podmínek k ochraně radiových tras společnosti CETIN a pro určení, zda Stavba vyvolá Překládku. Ochranné pásmo radiových tras v šíři 50m je zakresleno do situačního výkresu, který je součástí tohoto Vyjádření.

**VŠEOBECNÉ PODMÍNKY OCHRANY SÍTĚ ELEKTRONICKÝCH KOMUNIKACÍ společnosti Česká telekomunikační infrastruktura a.s.**

- (iv) Pokud se v Zájmovém území nachází podzemní silové vedení (NN) ve vlastnictví společnosti CETIN, je Stavebník povinen ve vztahu k projektové dokumentaci zajistit totéž, co je uvedeno pod písm (i) tohoto článku 5, přičemž platí, že Stavebník vyvolá Překládku v případech uvedených pod písm (ii) tohoto článku 5.
- (v) Stavebník je povinen při projektování Stavby, která je stavbou (a) zařízení silových elektrických sítí (VN, VVN a ZVVN) a/nebo (b) trakčních vedení, provést výpočet či posouzení rušivých vlivů na SEK, zpracovat ochranná opatření, to vše dle a v souladu s Příslušnými požadavky. Stavebník je povinen nejpozději třicet (30) Dnů před podáním žádosti o vydání příslušného správního rozhodnutí k umístění Stavby dle Stavebního zákona předat POS výpočet či posouzení rušivých vlivů na SEK a zpracovaná ochranná opatření.
- (vi) Je-li Stavba v souběhu s Kabelovodem, nebo Kabelovod kříží, je Stavebník povinen nejpozději ke Dni, ke kterému započne se zpracováním projektové dokumentace ke Stavbě, oznámit POS a projednat s POS (a) veškeré případy, kdy trajektorie podvrtní a protlaků budou vedeny ve vzdálenosti menší, než je 1,5 m od Kabelovodu a (b) jakékoliv výkopové práce, které budou nebo by mohly být vedeny v úrovni či pod úrovní Kabelovodu nebo kabelové komory.
- (vii) Je-li Stavba umístěna nebo má být umístěna v blízkosti Kabelovodu, ve vzdálenosti menší, než jsou 2 m nebo kříží-li Stavba Kabelovod ve vzdálenosti menší, než je 0,5 m nad nebo kdekoliv pod Kabelovodem, je Stavebník povinen předložit POS k posouzení zakreslení Stavby v příčných řezech, přičemž do příčného řezu je Stavebník rovněž povinen zakreslit profil kabelové komory.
- 6. POVINNOSTI STAVEBNÍKA PŘI PROVÁDĚNÍ STAVBY**
- (i) Stavebník je před započítím jakýchkoliv zemních prací ve vztahu ke Stavbě povinen vytyčit trasu SEK na terénu dle Příslušných požadavků a dle Stavebního zákona. S vytyčenou trasou SEK je Stavebník povinen seznámit všechny osoby, které budou anebo by mohly zemní práce ve vztahu ke Stavbě provádět. V případě porušení této povinnosti bude Stavebník odpovědný společnosti CETIN za náklady a škody, které porušením této povinnosti společnosti CETIN vzniknou a je povinen je společnosti CETIN uhradit.
- (ii) Pět (5) Pracovních dní před započítím jakýchkoliv prací ve vztahu ke Stavbě je Stavebník povinen oznámit společnosti CETIN, že zahájí práce či činnosti ve vztahu ke Stavbě. Písemné oznámení dle předchozí věty zašle Stavebník na adresu elektronické pošty POS a bude obsahovat minimálně číslo jednací Vyjádření a kontaktní údaje Stavebníka.
- (iii) Stavebník je povinen zabezpečit a zajistit SEK proti mechanickému poškození, a to zpravidla dočasným umístěním silničních betonových panelů nad kabelovou trasou SEK. Do doby, než je zajištěna a zabezpečena ochrana SEK proti mechanickému poškození, není Stavebník oprávněn přejíždět vozidly nebo stavební mechanizací kabelovou trasu SEK. Při přepravě vysokých nákladů nebo při projíždění stroji, vozidly či mechanizací pod nadzemním vedením SEK je Stavebník povinen prověřit, zda výška nadzemního vedení SEK je dostatečná a umožňuje spolehlivý a bezpečný způsob přepravy nákladu či průjezdu strojů, vozidel či mechanizace.
- (iv) Při provádění zemních prací v blízkosti SEK je Stavebník povinen postupovat tak, aby nedošlo ke změně hloubky uložení nebo prostorového uspořádání SEK. V místech, kde SEK vystupuje ze země do budovy, rozváděče, na sloup apod. je Stavebník povinen vykonávat zemní práce se zvýšenou mírou opatrnosti, výkopové práce v blízkosti sloupů nadzemního vedení SEK je Stavebník povinen provádět v takové vzdálenosti od sloupu nadzemního vedení SEK, která je dostatečná k tomu, aby nedošlo nebo nemohlo dojít k narušení stability sloupu nadzemního vedení SEK. Stavebník je povinen zajistit, aby jakoukoliv jeho činností nedošlo bez souhlasu a vědomí společnosti CETIN (a) ke změně nivelety terénu, a/nebo (b) k výsadbě trvalých porostů, a/nebo (c) ke změně rozsahu a změně konstrukce zpevněných ploch. Pokud došlo k odkrytí SEK, je Stavebník povinen SEK po celou dobu odkrytí náležitě zabezpečit proti prověšení, poškození a odcizení.
- (v) Zjistí-li Stavebník kdykoliv během provádění prací ve vztahu ke Stavbě jakýkoliv rozpor mezi údaji v projektové dokumentaci a skutečností, je povinen bezodkladně přerušit práce a oznámit zjištěný rozpor na adresu elektronické pošty POS. Stavebník není oprávněn pokračovat v pracích ve vztahu ke Stavbě do doby, než získá písemný souhlas POS s pokračováním prací.
- (vi) Stavebník není bez předchozího písemného souhlasu společnosti CETIN oprávněn manipulovat s kryty kabelových komor, jakkoliv zakrývat vstupy do kabelových komor, a to ani dočasně, vstupovat do kabelových komor, jakkoliv manipulovat s případně odkrytými prvky SEK či s jakýmkoliv jiným zařízením se SEK souvisejícím. Rovněž bez předchozího písemného souhlasu společnosti CETIN není Stavebník oprávněn umístit nad trasou Kabelovodu jakoukoliv jinou síť technické infrastruktury v podélném směru.
- (vii) Byla-li v souladu s Vyjádřením a těmito VPOSEK odkryta SEK je Stavebník povinen tři (3) Pracovní dny před zakrytím SEK písemně oznámit POS zakrytí SEK a vyzvat ho ke kontrole před zakrytím. Oznámení Stavebníka dle předchozí věty musí obsahovat minimálně předpokládaný Den zakrytí, číslo jednací Vyjádření a kontaktní údaje Stavebníka. Stavebník není oprávněn provést zakrytí do doby, než získá písemný souhlas POS se zakrytím.
- 7. ROZHODNÉ PRÁVO**
- Vyjádření a VPOSEK se řídí českým právem, zejména Občanským zákoníkem, Zákonem o elektronických komunikacích a Stavebním zákonem. Veškeré spory z Vyjádření či VPOSEK vyplývající budou s konečnou platností řešeny u příslušného soudu České republiky.
- 8. PÍSEMNÝ STYK**
- Písemným stykem či pojmem „písemně“ se pro účely Vyjádření a VPOSEK rozumí předání zpráv jedním z těchto způsobů:
- v listinné podobě;
  - e-mailovou zprávou s uznávaným elektronickým podpisem dle zák. č. 297/2016 Sb., o službách vytvářejících důvěru pro elektronické transakce, v účinném znění; a/nebo e-mailovou zprávou zaslanou na adresu POS.
- 9. ZÁVĚREČNÁ USTANOVENÍ**
- (i) Stavebník, Žadatel nebo jím pověřená třetí osoba je počinaje Dnem převzetí Vyjádření povinen užít informace a data uvedená ve Vyjádření pouze a výhradně k účelu, pro který mu byla tato poskytnuta. Stavebník, Žadatel nebo jím pověřená třetí osoba není oprávněn informace a data rozmnožovat, rozšiřovat, pronajímat, půjčovat či jinak umožnit jejich užívání třetí osobou bez předchozího písemného souhlasu společnosti CETIN.
- (ii) Pro případ porušení kterékoliv z povinností Stavebníka, Žadatele nebo jím pověřené třetí osoby, založené Vyjádřením /nebo těmito VPOSEK je Stavebník, Žadatel či jím pověřená třetí osoba odpovědný za veškeré náklady a škody, které společnosti CETIN vzniknou porušením povinnosti Stavebníka, Žadatele nebo jím pověřené třetí osoby.

Číslo jednací: 671415/19

Číslo žádosti: 0119 498 735

## Informace k vytyčení *SEK*

**V případě požadavku na vytyčení *SEK* ve vlastnictví společnosti *CETIN* se, prosím, obraťte na společnosti uvedené níže:**

**Česká telekomunikační infrastruktura a.s. - středisko Čechy západ**

se sídlem: Olšanská 2681/6, Praha 3, PSČ 13000

IČ: 04084063

DIČ: CZ04084063

kontakt: Jaroslav Josef , mobil 721 030 638 , e-mail : [jaroslav.josef@cetin.cz](mailto:jaroslav.josef@cetin.cz)    obslužná doba po-pa 7  
- 15 hod

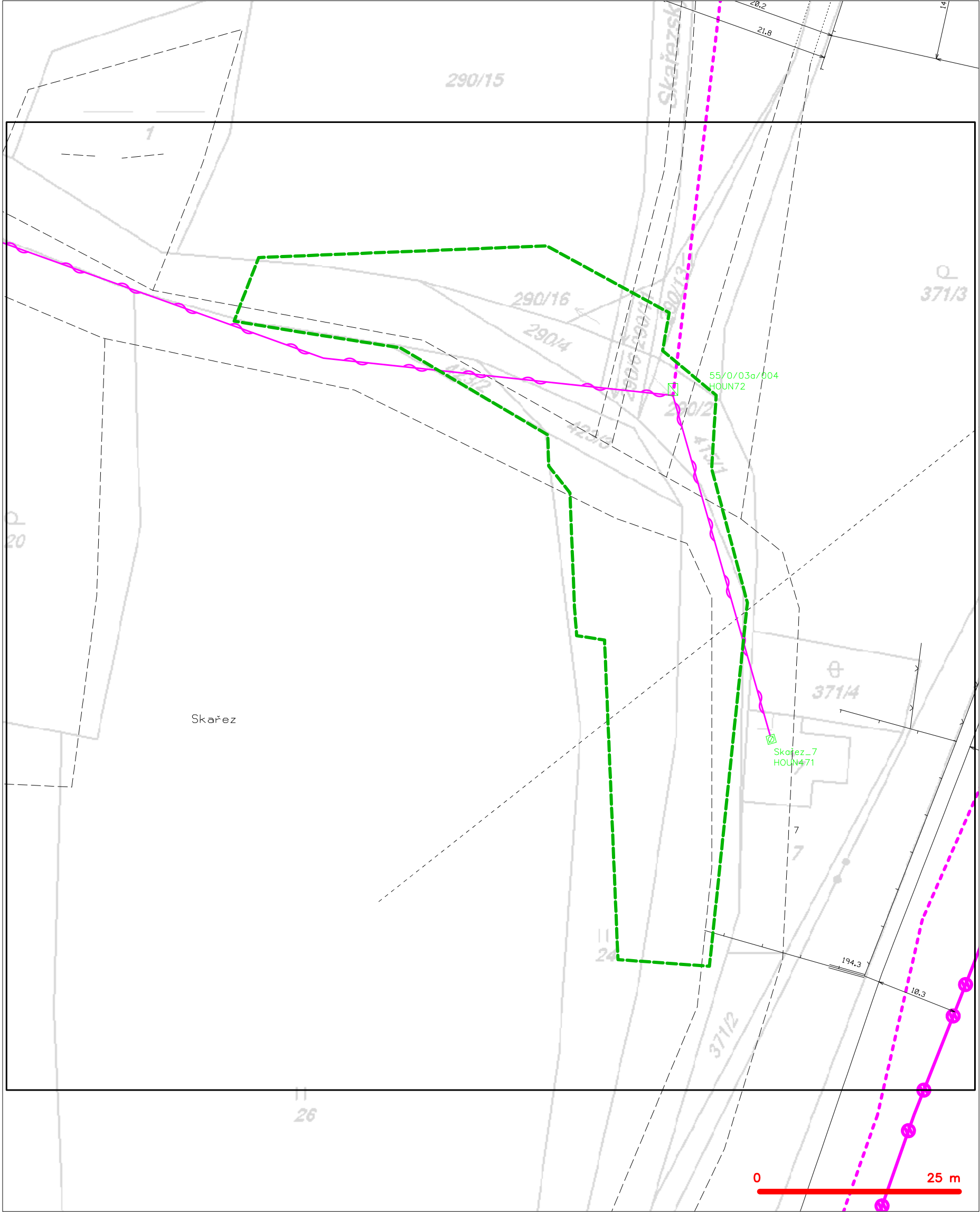
SITUAČNÍ VÝKRES - ZÁJMOVÉ ÚZEMÍ



LEGENDA  
----- hranice zájmového území k vyjádření

  
Česká telekomunikační infrastruktura a.s.  
Olšanská 2681/6  
130 00 Praha 3  
DIČ: CZ04084063  
96

SITUAČNÍ VÝKRES - POLYGON 1



— — — — —	hranice zájmového území k vyjádření	— — — — —	nezaměřený průběh optického kabelu, HDPE trubky
— — — — —	NV přípojka, území s NV přípojkou CETIN	— — — — —	nebo souběh optického a metalického kabelu
— — — — —	zaměřený průběh metalického kabelu	— — — — —	radiové sítě, ochranné pásmo radiové sítě
— — — — —	zaměřený průběh optického kabelu, HDPE trubky	— — — — —	nadzemní sítě
— — — — —	nebo souběh optického a metalického kabelu	— — — — —	neprovázané sítě
— — — — —	nezaměřený průběh metalického kabelu	— — — — —	podzemní sítě cizí
— — — — —	nadzemní sítě cizí	— — — — —	sítě s NV