

KATASTRY  
PARCELNÍ ČÍSLO  
POVRCH  
VZDÁLENOST ŠACHET  
NÁZVY ŠACHET

PODÉLNÉ PROFILY  
DEŠŤOVÉ KANALIZACE

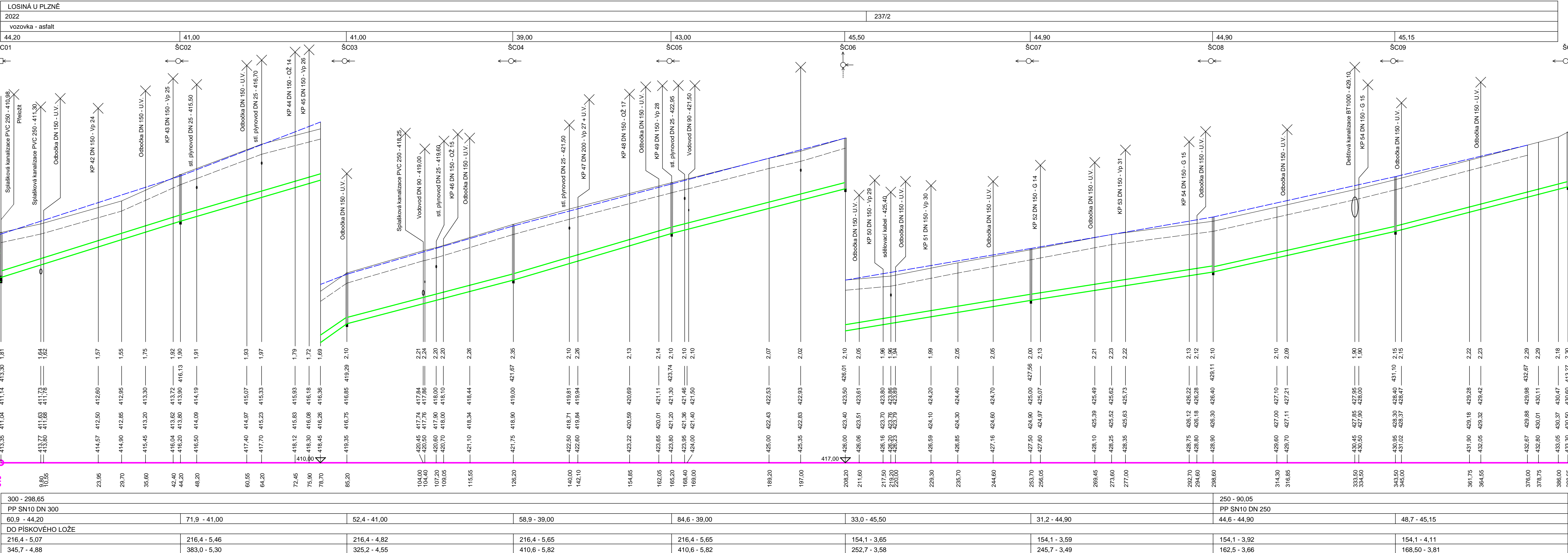
STOKA "C"

M 1:500/100

UPRAVENÝ TERÉN  
ODSTRANĚNÁ VOZOVKA

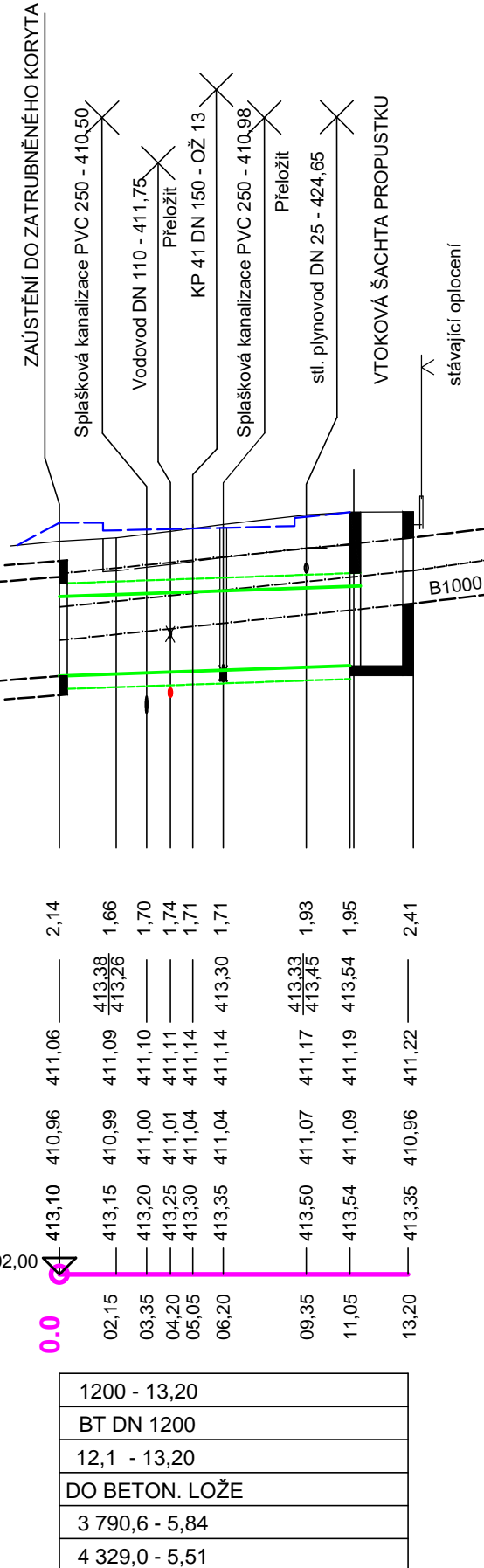

HLOUBKA VÝKOPU  
KÓTA UPRAVENÉHO TERÉNU  
KÓTA DNA POTRUBÍ  
KÓTA DNA VÝKOPU  
KÓTA TERÉNU  
SROVNÁVACÍ ROVINA SR = 402,00  
STANIČENÍ [km/m]

DN [mm] - DÉLKA [m]  
MATERIÁL  
SPÁD [promile] - DÉLKA [m]  
ULOŽENÍ  
Q [l/s] - V [m/s] skutečné  
Q [l/s] - V [m/s] kapacitní



SILNIČNÍ PROPUST

M 1:250/100



SO 310 - DEŠŤOVÁ KANALIZACE

Projektant ing. Zdeněk Bláha	Ódp. projektant ing. Zdeněk Bláha	Ing. Zdeněk Bláha projektant vodo hospodářských staveb 330 17 Chotkov 74 IČO : 113 75 701 tel., fax: 377 821 608 mail: zdenek@ipkblaha.cz
Investor Správa a údržba silnic Plzeňského kraje, p.o. obec Losiná	III/18047 x III/18025 - LOSINÁ PRŮTAH - REKONSTRUKCE	
Ákce	A4:	6A4
Díl D.1.3 - VODOHOSPODÁŘSKÉ OBJEKTY, 1. ČÁST Obsah výkresu	datum:	02/2020
	stupeň:	PDPS
	měřítko:	1:500/100, 1:250/100
	Č. výkresu	Č. kopie
	D.1.3.1.4c.3	