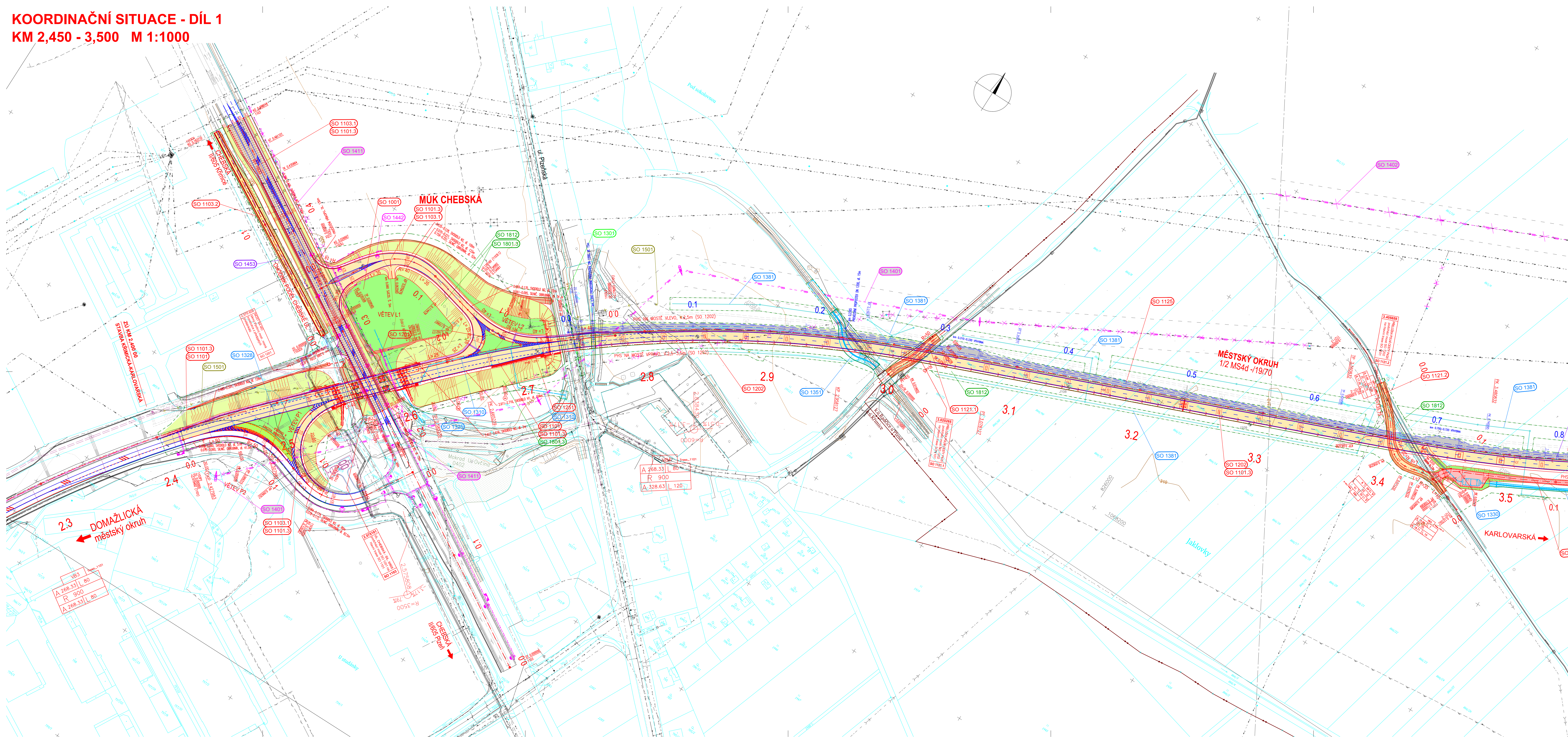


# KOORDINAČNÍ SITUACE - DÍL 1

## KM 2,450 - 3,500 M 1:1000

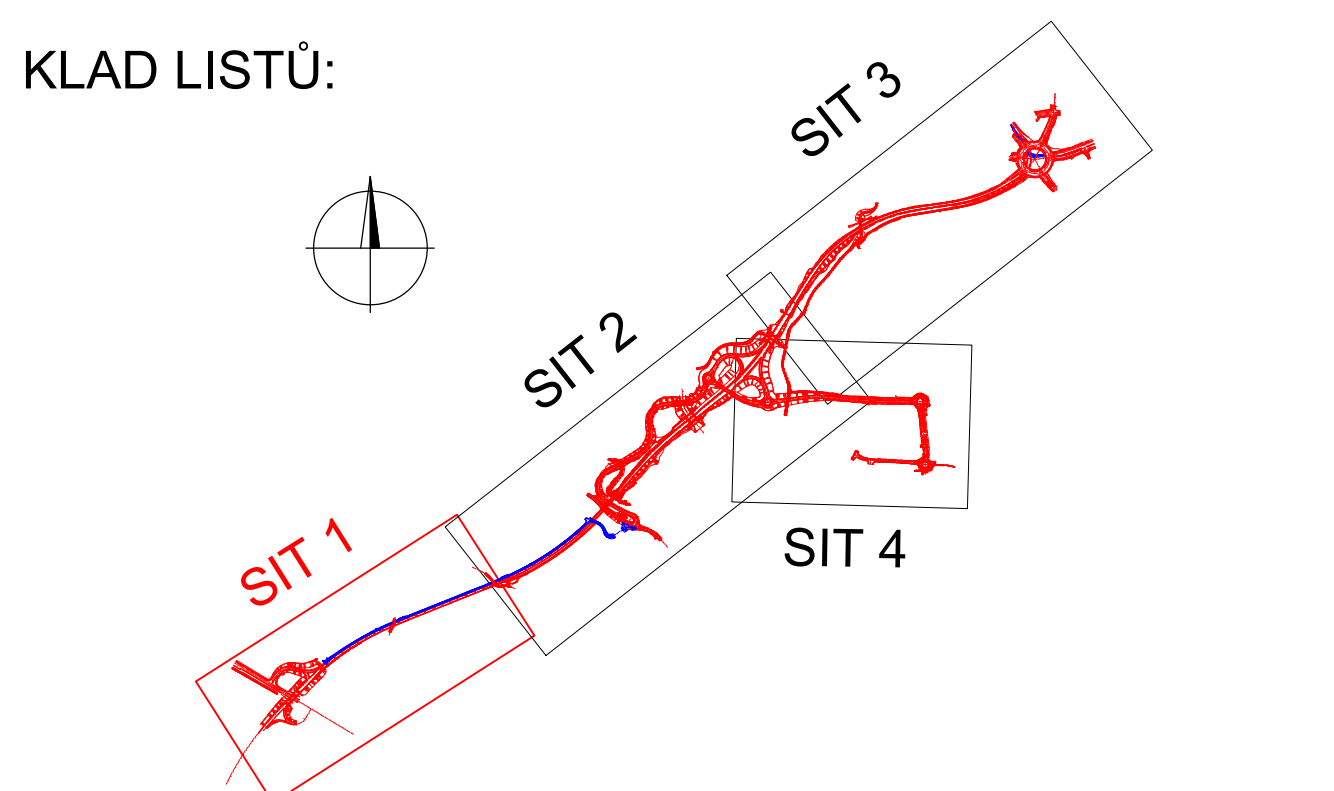


<b>SEZNAM OBJEKTŮ:</b>	<b>LEGENDA</b>	<b>SEZNAM OBJEKTŮ:</b>
SO 1001 Přípravné práce km 2,5-5,8	— MO Křemická – Katovská – druháhuť	□ vozovka
SO 1001.1 Přípravné práce km 2,5-5,8 - část OK	- - - - - sešutující investice – výhled	□ výkop
SO 1002 Příprava prázdné Jízni vstěv	--- MO výhled – čtyřlůň	□ říkny
SO 1003 Demolicie - 2 chatky na p.č. 775/2 k.ú. Radčice (SÚS)	D1P10 A <sup>10</sup> C <sup>10</sup> ---> S <sup>10</sup> I2	■ dubta/p/běrdě dubta
SO 1003.1 Demolicie - 2 chatky na p.č. 775/2 k.ú. Radčice (MUP)		■ zelené plochy
SO 1004 Demolicie - chatka na p.č. 676 k.ú. Radčice		■ tykásklá stezka, chodník/chodníkový přejezd
SO 1005 Demolicie - stěna na p.č. 779/14, 760/6 k.ú. Radčice		□ hrázová voda
SO 1006 Demolicie - budova na p.č. 781 k.ú. Radčice		□ demolicie
SO 1007 Demolicie - budova na p.č. 788/1 k.ú. Radčice		■ stavěnížní komunikace
SO 1008 Demolicie - budovy na p.č. 788 k.ú. Radčice		□ prosy břečkaví
SO 1009 Zrušení zakrytého vodního náhonu	<b>LEGENDA ŽABORU</b>	
SO 1101 Městský okruh km 2,5-5,8	----- Trávěý ábor	
SO 1101.1 Městský okruh km 2,5-5,8, dopr. značení pro OK	----- Dobový ábor nad 1 rok	
SO 1101.2 Dopravní značení objektu ve správě města PZK	----- Dotčný ábor do 1 roku	
SO 1101.3 Dopravní značení objektu ve správě SUSPK		
SO 1102 Městský okruh - jízni vstěv	<b>LEGENDA MAPY KN</b>	
SO 1103.1 MUK Chebska	--- číslu k hranice poroty KN	
SO 1103.2 MUK Chebska - chodník	k.ú. Ploží	
SO 1104 MUK Světán	----- hranice katastr. území dle KN	
SO 1105.1 Okružní křižovatka v km 5,8		
SO 1105.2 Okružní křižovatka v km 5,8		

	stávající síť	nově navrhovaná síť
SO 1101 Dílna Znojemska		
SO 1108 Přísypá k HZS		
SO 1109 Přetokár ul. III/18050 – MUK Světlá		
SO 1111 Pěší a cyk. stezka km 4,7 vlevo		
SO 1112 Pěší a cyk. stezka km 4,5-5,3 vpravo		
SO 1113 Pěší a cyk. stezka km 5,3-6,5 vpravo		
SO 1114 Pěší a cyk. stezka km 5,5-6,0 vpravo		
SO 1115 Úprava komunikací používajících pro stavbu		
SO 1121 Úprava polních cest pod SO 1202		
SO 1121 Úprava polních cest pod SO 1202		
SO 1122 Přístup k sedimentární nádrži		
SO 1123 Přístupová komunikace v km 3,930		
SO 1123 Úprava komunikace v km 3,930 – pěší		
SO 1124 Provizorní komunikace ul. Karlovarská		
SO 1125 Staveništní komunikace		
SO 1125 Úprava komunikace a most přes MŽI		
SO 1131 DIO		
SO 1311 DIO, část OK		
SO 1311 DIO, část OK		

[illegible]


Stávající inž. sítě jsou zakresleny z grafických podkladů správců a jejich poloha je informativní. Před zahájením stavby musí příslušný správce sítě vytýčit.



## ČÁST A2

Souřadnicový systém S-JTSK, Výškový systém B

Hlavní investitor projektů: Ing. Dominika URBANOVÁ  Čís. zadavatel: 18 240 2	Zhotovitel: PD: Společnost PGP/VALBEK – MO Křimice SPRÁVCE SPOLEČNOSTI:  PRAGOPROJEKT, a.s., El. Býhořské 199A/18, 161 56 Praha 4	SPOLEČNÍK SPOLEČNOSTI:  Valbuřova 505/17, 460 01 Liberec
---	---	---

PRAGOPROJEKT, a.s. K Rybnícku 1668/16, 147 54 Praha 4, IČ: 45272382, www.pragoprojekt.cz, datová schránka: 44uf5f Právní zástupce: Ing. Miroslav Prohászka – K Rybnícku 1668/16, 147 54 Praha 4, Tel.: 226 066 111 E-mail: mproh@pragoprojekt.cz			
Návrh/ověřovatel: Ing. Petr MAREK	Zodpovědný projektant: Ing. Dominika URBANOVÁ	Datum analýzy: Praha 2020	
<i>(Signature)</i>	<i>(Signature)</i>	Ing. Jan ZAPLETAL	
Technická kontrola: Ing. Zbyněk KARASEK			
<i>(Signature)</i>			
podpis:			
			

Kraj:	PLZEŇSKÝ	Čís. záznamu:	18 240_2
Místní úřadost:	PLZEŇ	Čís. akce:	04_473
Zpracovatel:	ODBOR INESTIC MAGISTRATU MĚSTA PLZNĚ	Datum:	03.2019
Název:	MĚSTSKÝ OKRUH ÚSEK KŘIMICKÁ (CHEBSKÁ) - KARLOVARSKÁ V PLZNI	Formát:	16xA4
Číslo:	KOORDINAČNÍ SITUACE	Měřítko:	1:1000
		Stupeň:	Stupnová
Příloha:	KOORDINAČNÍ SITUACE - DÍL 1, KM 2,450 - 3,500	Čís. přílohy:	A2.1