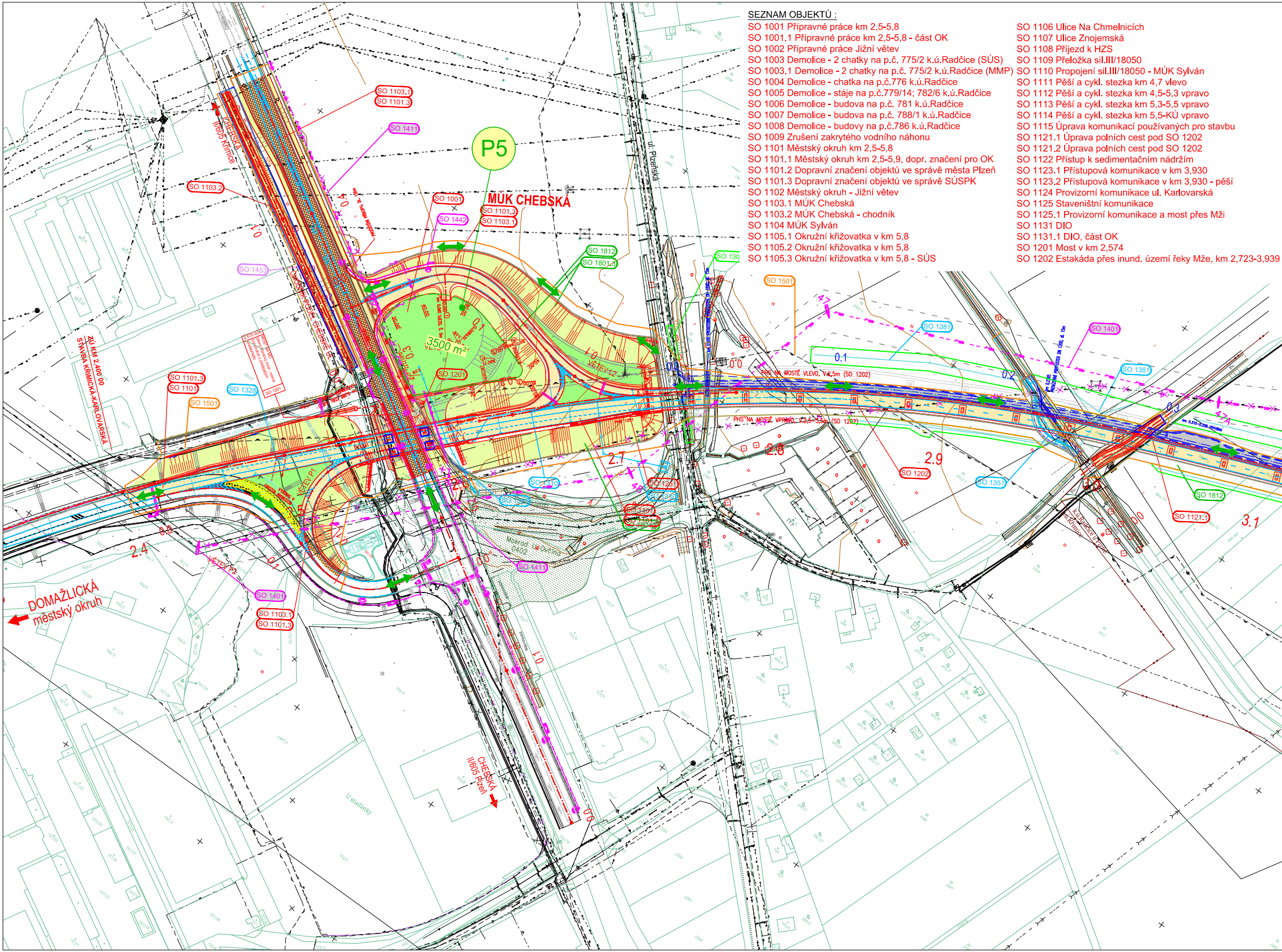
MÚK CHEBSKÁ
P5
3500 m²
CHEBSKÁ
II/605 Křimice
CHEBSKÁ
II/605 Plzeň
DOMAŽLICKÁ
městský okruh
ul. Plzeňská
ZÚ KM 2,400 00
STAVBA KŘIMICKÁ-KARLOVARSKÁ
VĚTEV L2
VĚTEV P1
VĚTEV L1
PHS NA MOSTĚ VLEVO, V=2,5m (SO 1202)
PHS NA MOSTĚ VPRAVO, V=2,5-3,5m (SO 1202)
U studánky
SO 1103.1
SO 1101.3
SO 1411
SO 1103.2
SO 1001
SO 1442
SO 1101.3
SO 1103.1
SO 1812
SO 1801.3
SO 1453
SO 1201
SO 1101.3
SO 1101
SO 1501
SO 1328
SO 1310
SO 1411
SO 1401
SO 1103.1
SO 1101.3
SO 1501
SO 1381
SO 1401
SO 1381
SO 1202
SO 1351
SO 1812
SO 1121.1
2.4
2.6
2.7
2.8
2.9
3.0
3.1
0.0
0.1
0.2
0.3

SEZNAM OBJEKTŮ :

SO 1001 Přípravné práce km 2,5-5,8
SO 1001.1 Přípravné práce km 2,5-5,8 - část OK
SO 1002 Přípravné práce Jižní větev
SO 1003 Demolice - 2 chatky na p.č. 775/2 k.ú.Radčice (SÚS)
SO 1003.1 Demolice - 2 chatky na p.č. 775/2 k.ú.Radčice (MMP)
SO 1004 Demolice - chatka na p.č.776 k.ú.Radčice
SO 1005 Demolice - stáje na p.č.779/14; 782/6 k.ú.Radčice
SO 1006 Demolice - budova na p.č. 781 k.ú.Radčice
SO 1007 Demolice - budova na p.č. 788/1 k.ú.Radčice
SO 1008 Demolice - budovy na p.č.786 k.ú.Radčice
SO 1009 Zrušení zakrytého vodního náhonu
SO 1101 Městský okruh km 2,5-5,8
SO 1101.1 Městský okruh km 2,5-5,9, dopr. značení pro OK
SO 1101.2 Dopravní značení objektů ve správě města Plzeň
SO 1101.3 Dopravní značení objektů ve správě SÚSPK
SO 1102 Městský okruh - Jižní větev
SO 1103.1 MÚK Chebská
SO 1103.2 MÚK Chebská - chodník
SO 1104 MÚK Sylván
SO 1105.1 Okružní křižovatka v km 5,8
SO 1105.2 Okružní křižovatka v km 5,8
SO 1105.3 Okružní křižovatka v km 5,8 - SÚS
SO 1106 Ulice Na Chmelnicích
SO 1107 Ulice Znojemská
SO 1108 Příjezd k HZS
SO 1109 Přeložka sil.III/18050
SO 1110 Propojení sil.III/18050 - MÚK Sylván
SO 1111 Pěší a cykl. stezka km 4,7 vlevo
SO 1112 Pěší a cykl. stezka km 4,5-5,3 vpravo
SO 1113 Pěší a cykl. stezka km 5,3-5,5 vpravo
SO 1114 Pěší a cykl. stezka km 5,5-KÚ vpravo
SO 1115 Úprava komunikací používaných pro stavbu
SO 1121.1 Úprava polních cest pod SO 1202
SO 1121.2 Úprava polních cest pod SO 1202
SO 1122 Přístup k sedimentačním nádržím
SO 1123.1 Přístupová komunikace v km 3,930
SO 1123.2 Přístupová komunikace v km 3,930 - pěší
SO 1124 Provizorní komunikace ul. Karlovarská
SO 1125 Staveništní komunikace
SO 1125.1 Provizorní komunikace a most přes Mži
SO 1131 DIO
SO 1131.1 DIO, část OK
SO 1201 Most v km 2,574
SO 1202 Estakáda přes inund. území řeky Mže, km 2,723-3,939

SO 1220 Biokoridor v km 4,322
SO 1221 Biokoridor v km 4,720
SO 1222 Most na polní cestě v km 5,233
SO 1223 Most na polní cestě přes Jižní větev "VIN"
SO 1224 Most na Jižní větvi "VIN" v km 4,466
SO 1225 Biokoridor přes větev "L"
SO 1251 PHS v km 2,680 - 2,720 MO vpravo
SO 1252 PHS v km 3,940 - 4,240 MO vlevo
SO 1253 PHS v km 0,220-0,550 větev „L“ vlevo
SO 1255 PHS v ul. Na Chmelnicích a Znojemská
SO 1260 Opěrná zeď v km 0,072 větve "K"
SO 1301 Přeložka vodovodu DN 150 v km 2,743
SO 1302 Přeložka vodovodu DN 100 v km 4,470 - 4,820
SO 1303 Přeložka vodovodu DN 600 (zásob. řad) v km 5,668
SO 1304 Přeložka vodovodu DN 600(výtlak) v km 5,804
SO 1305 Přeložka vodovodu DN 700 v komunikaci Již.vět. "VIN" km 1,554
SO 1307 Přeložka vodovodu DN 600 na křižovatce u hasičů
SO 1308 Přeložka vodovodu DN 100 na křižovatce u hasičů
SO 1309 Přeložka výtlaku splaškové kanalizace od HZS
SO 1310 Odvodnění komunikace km 2,575 - 2,725
SO 1311 Odvodnění komunikace km 3,945 - 4,015
SO 1312 Odvodnění komunikace km 4,015 - okružní křižovatka
SO 1313 Odvodnění komunikace Již. větev "VIN" a Znojemská
SO 1314 Odvodnění komunikace větev S3
SO 1315 Dešťová kanalizace km 3,860 - 4,000
SO 1316 Odvodnění okružní křižovatky
SO 1317 Odvodnění okružní křižovatky do Studentské
SO 1318 Rekonstrukce dešťové kanalizace
SO 1319 Ulice Na Chmelnicích, osazení uličních vpustí
SO 1320 Odvodnění komunikace Již. větev "VIN" - západní úsek
SO 1321 Odvodnění komunikace větev S4
SO 1322 Vedlejší stoka v km 5,520
SO 1325 Podchycení stávající kanalizace
SO 1328 Odvodnění komunikace km 2,500 - 2,550 (prodloužení kanalizace z 1.etapy)
Pozn.: Kanalizace na estakádě je součástí mostu
SO 1329 Podchycení stávající kanalizace
SO 1330 Sedimentační nádrž v km 3,431
SO 1332 Sedimentační nádrž v km 4,000
SO 1350 Odtok z sedimentační nádrže SO 1330
SO 1351 Přeložka odpadu z rybníka v km 2,960
SO 1381 Úpravy meliorací
SO 1441 Veřejné osvětlení Karlovarská - Studentská km 5,8
SO 1442 Veřejné osvětlení Křimická km 2,5-2,8
SO 1443 Veřejné osvětlení autobusových zastávek Radčice
SO 1444 Veřejné osvětlení části ul. Na Chmelnicích - Jižní větev, křižovatka Vinice
SO 1445 Veřejné osvětlení křižovatky km 4,5-4,6 odbočka na Vinice
SO 1446 Přeložka vrchního vedení VO v ul. V Radčicích na km 3,9 MO
SO 1450.1 Přeložení vedení UPC ČR, a.s.
SO 1450.2 Přeložka trasy HDPE SIT Plzně
SO 1451 Úprava uložení 21 HDPE u kruhového objezdu
SO 1452 Úprava vedení optických trubek Českých radiokomunikací, a.s.
SO 1453 Nové trubky HDPE SIT města Plzně
SO 1490 Přeložka AU SKAO Plzeň
SO 1501 Odstranění VTL plynovodu DN 200 v km 2,685-2,925
SO 1502 Přeložka VTL plynovodu DN 200 v km 5,02
SO 1503 Odstranění VTL plynovodu DN 200 v km 5,025
SO 1504 Odstranění VTL plynovodu DN 200 v km 1,605 SO 1102
SO 1505 Přeložka VTL plynovodu DN 200 v km 1,610 SO 1102
SO 1506 Přeložka STL plynovodu PE 225 v křižovatce SO 1105
SO 1701 Oplocení km 2,5-5,8
SO 1702 Oplocení Jižní větev
SO 1703 Přístřešky AZ
SO 1801.1 Vegetační úpravy Městský okruh - část OK
SO 1801.2 Vegetační úpravy Městský okruh - část OK - město Plzeň
SO 1801.3 Vegetační úpravy Městský okruh
SO 1802 Vegetační úpravy Jižní větev
SO 1803 Vegetační úpravy biomost SO 1220
SO 1804 Vegetační úpravy biomost SO 1221
SO 1811 Rekultivace opuštěných úseků stáv. komunikací
SO 1812 Rekultivace dočasného záboru
SO 1812.1 Rekultivace dočasného záboru - část OK ŘSD

▭ OBJEKTY NEJSOU SOUČÁSTÍ PDPS:
SO 1401 Přeložka vedení 2x110kV (V1201/1202)
SO 1402 Přeložka vedení 2x110kV (V1210/1213)
SO 1411 Přeložka vedení 22 kV Husovo-RZ PS
SO 1412 Přeložka venkovních vedení 22 kV Skvrňany-zahrádky a Zámeček
SO 1413 Přeložka vedení 22 kV Sylván
SO 1414 Přeložka vedení 22 kV - VN v ulici Na Chmelnicích
SO 1415 Přeložka kabelu NN Sylván - Znojemská ulice, přípojka pro objekt Telecomu
SO 1416 Přeložka kabelu 22kV - VN kruhový objezd Studentská
SO 1417 Úprava vzdušného vedení 22kV Křimice - Sylván
SO 1418 Přeložka NN Radčice
SO 1419 Přeložka elektropřípojky pro parcelu č. 777/6 v Radčicích
SO 1454 Přeložení vedení TELEFÓNICA 02, a.s. k hasičské zbrojnici
SO 1455 Přeložení kabelu TELEFÓNICA 02. a.s.

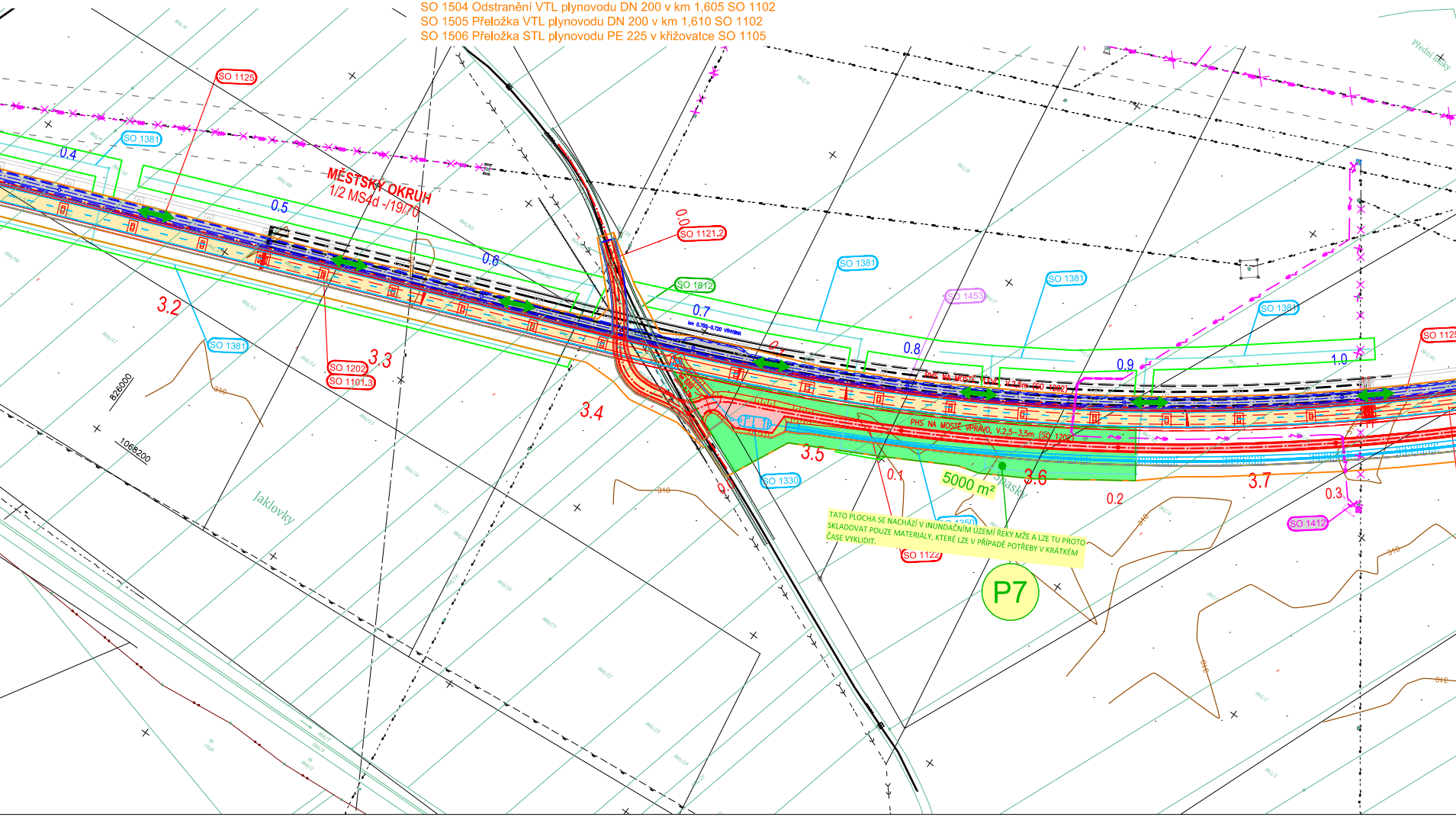
řeka Mže
Přední lúnky
SO 1125
SO 1381
0.4
0.5
MĚSTSKÝ OKRUH
1/2 MS4d -/19/70
0.6
0.0
SO 1121.2
SO 1812
0.7
SO 1381
SO 1453
SO 1381
SO 1381
0.8
0.9
1.0
SO 1125
3.2
SO 1381
SO 1202
SO 1101.3
3.3
3.4
826000
1068200
Jaklovky
PHS NA MOSTĚ VPRAVO, V.2,5-3,5m (SO 1202)
3.5
SO 1330
0.1
5000 m²
Spasky
3.6
3.7
0.2
0.3
SO 1412
SO 1350
SO 1122
P7
TATO PLOCHA SE NACHÁZÍ V INUNDAČNÍM ÚZEMÍ ŘEKY MŽE A LZE TU PROTO SKLADOVAT POUZE MATERIÁLY, KTERÉ LZE V PŘÍPADĚ POTŘEBY V KRÁTKÉM ČASE VYKLIDIT.

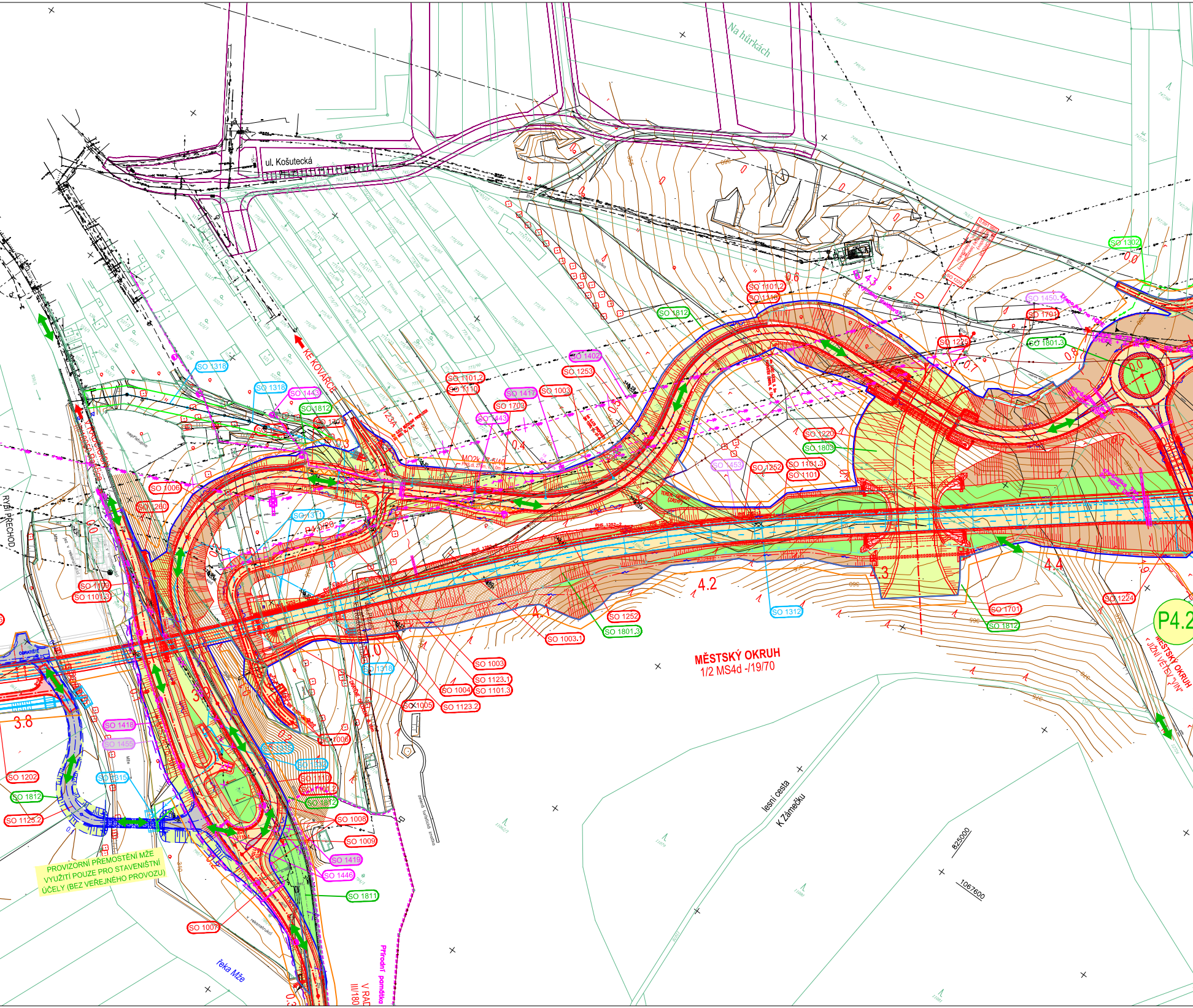

Na hůrkách
ul. Košutecká
KE KOVÁRCE
RYBÍ PŘECHOD
SO 1302
0.0
SO 1101.2
SO 1110
0.6
4.3
SO 1450.1
SO 1701
SO 1812
SO 1225
SO 1801.3
0.8
0.7
0.0
SO 1402
SO 1253
SO 1101.2
SO 1110
SO 1417
SO 1003
SO 1703
SO 1443
SO 1318
SO 1318
SO 1443
SO 1812
0.4
MO2k 7.5/40
SO 1220
SO 1803
SO 1453
SO 1252
SO 1101.3
SO 1101
SO 1006
SO 1260
SO 1311
TERÉN. ÚPRAVY (ZÁSYP)
SO 1109
SO 1101.3
OBRATIŠTĚ
4.2
4.1
4.3
4.4
SO 1252
SO 1801.3
SO 1312
SO 1701
SO 1812
SO 1224
SO 1003.1
P4.2
MĚSTSKÝ OKRUH
1/2 MS4d -/19/70
MĚSTSKÝ OKRUH
- JIŽNÍ VĚTEV "VIN"
4.0
SO 1318
SO 1003
SO 1123.1
SO 1004
SO 1101.3
SO 1005
SO 1123.2
3.8
SO 1418
SO 1455
SO 1202
SO 1812
SO 1125.2
SO 1315
SO 1006
SO 1315
SO 1332
SO 1110
SO 1101.2
SO 1812
SO 1008
SO 1009
SO 1419
SO 1446
SO 1811
SO 1007
PROVIZORNÍ PŘEMOSTĚNÍ MŽE
VYUŽITÍ POUZE PRO STAVENIŠTNÍ
ÚČELY (BEZ VEŘEJNÉHO PROVOZU)
Mže
v rekonstrukci
řeka Mže
zelená turistická značka
lesní cesta
K Zámečku
825000
1067600
Přírodní památka
V RAD
III/180

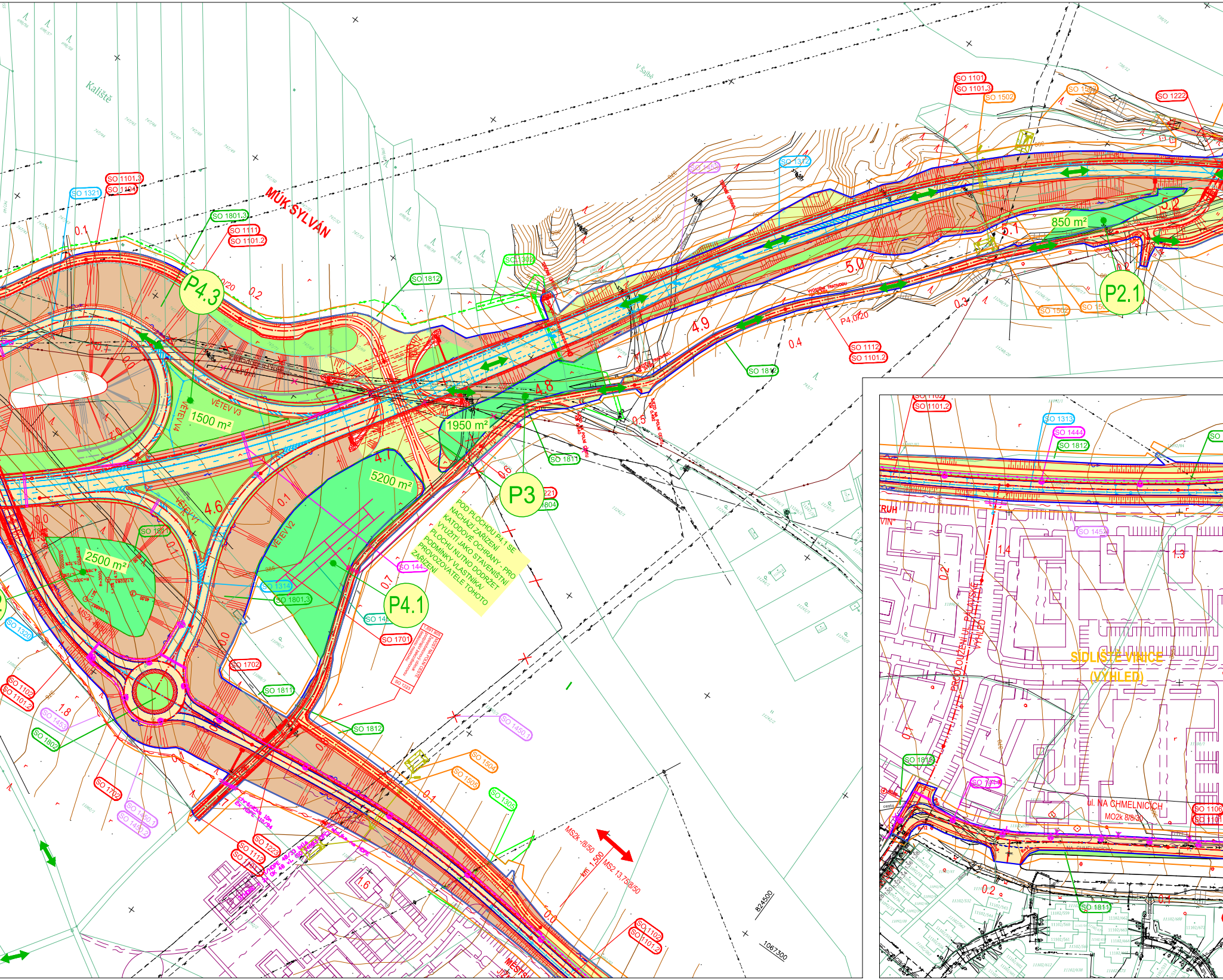
MÚK SYLVÁN
Kaliště
V Šajbě
P4.3
P4.1
P3
P2.1
1500 m²
1950 m²
5200 m²
2500 m²
850 m²
VĚTEV V1
VĚTEV V2
VĚTEV V3
VĚTEV V4
POD PLOCHOU P4.1 SE NACHÁZÍ ZAŘÍZENÍ KATODOVÉ OCHRANY - PRO VYUŽITÍ JAKO STAVENIŠTNÍ PLOCHU NUTNO DODRŽET PODMÍNKY VLASTNÍKA/ PROVOZOVATELE TOHOTO ZAŘÍZENÍ
SO 1101
SO 1101.2
SO 1101.3
SO 1102
SO 1104
SO 1111
SO 1112
SO 1222
SO 1223
SO 1305
SO 1312
SO 1313
SO 1314
SO 1320
SO 1321
SO 1444
SO 1450.1
SO 1450.2
SO 1453
SO 1502
SO 1504
SO 1505
SO 1701
SO 1702
SO 1801.3
SO 1802
SO 1804
SO 1811
SO 1812
4.6
4.7
4.8
4.9
5.0
5.1
5.2
1.8
1.6
MS2k -/8/50
km 1,500
MS2 13,75/8/50
824500
1067300
SÍDLIŠTĚ VINICE (VÝHLED)
PRODLOUŽENÍ UL. PALÁRSKÉ (VÝHLED)
ul. NA CHMELNICÍCH
MO2k 8/8/30
1.4
1.3
0.2
SO 1106

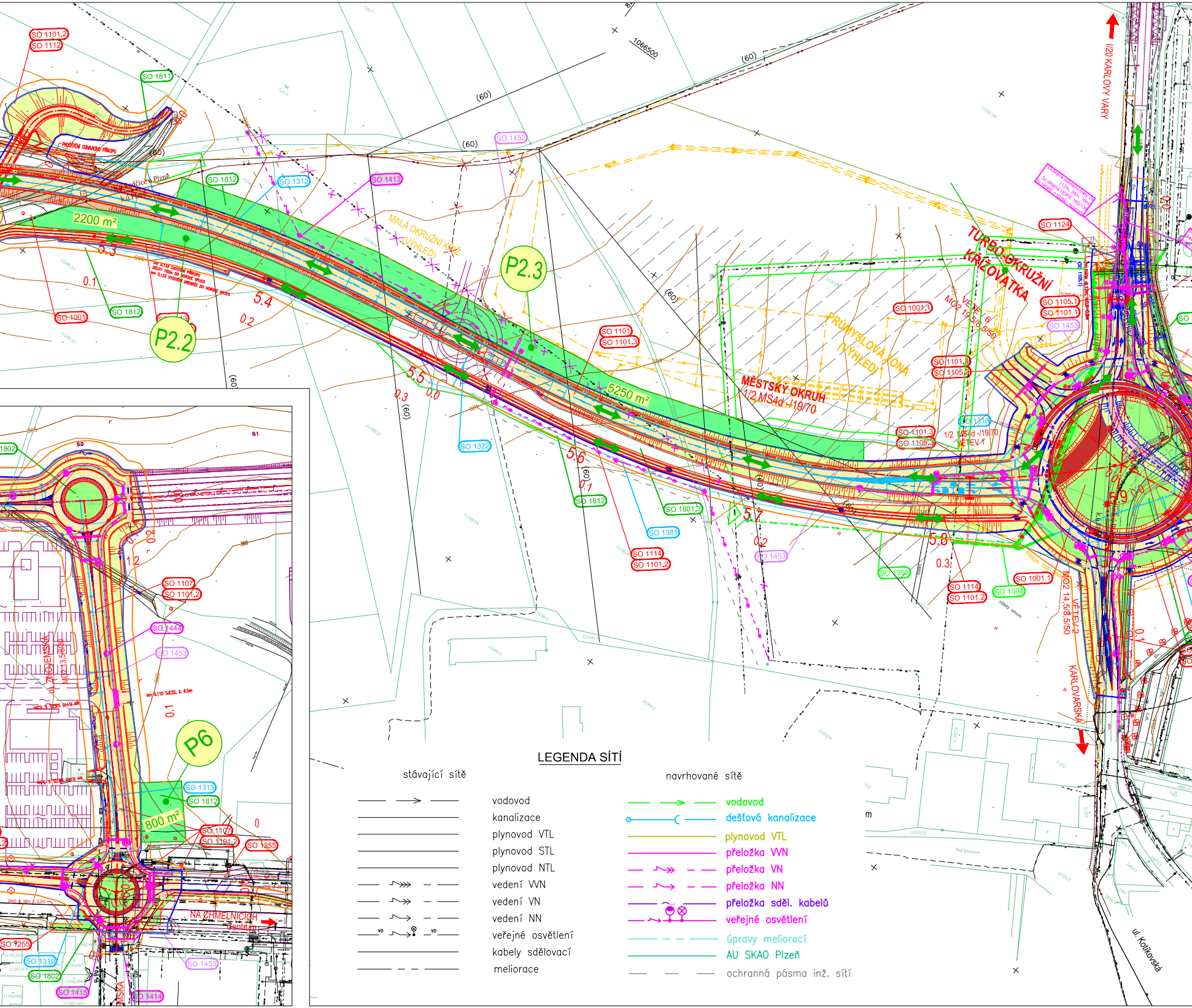
I/20 KARLOVY VARY
TURBO OKRUŽNÍ KŘIŽOVATKA
MĚSTSKÝ OKRUH
1/2 MS4d -/19/70
PRŮMYSLOVÁ ZÓNA (VÝHLED)
MALÁ OKRUŽNÍ KŘIŽ. (VÝHLED)
MO2 19,5/8,5/50
VĚTEV 6
VĚTEV 1
VĚTEV 2
MO2 14,5/8,5/50
KARLOVARSKÁ
ul. Kotíkovská
ZNOJEMSKÁ
MO2 13,5/8/50
NA CHMELNICÍCH
Centrum
P2.2
P2.3
P6
2200 m²
5250 m²
800 m²
SO 1101.2
SO 1112
SO 1811
SO 1812
SO 1312
SO 1413
SO 1452
SO 1001
SO 1101
SO 1101.3
SO 1001.1
SO 1105.1
SO 1101.1
SO 1453
SO 1124
SO 1105.2
SO 1105.3
SO 1316
SO 1322
SO 1801.3
SO 1381
SO 1114
SO 1303
SO 1304
SO 1107
SO 1444
SO 1313
SO 1255
SO 1319
SO 1802
SO 1415
SO 1414
(60)
1066500
LEGENDA SÍTÍ
stávající sítě
vodovod
kanalizace
plynovod VTL
plynovod STL
plynovod NTL
vedení VVN
vedení VN
vedení NN
veřejné osvětlení
kabely sdělovací
meliorace
navrhované sítě
vodovod
dešťová kanalizace
plynovod VTL
přeložka VVN
přeložka VN
přeložka NN
přeložka sděl. kabelů
veřejné osvětlení
úpravy meliorací
AU SKAO Plzeň
ochranná pásma inž. sítí

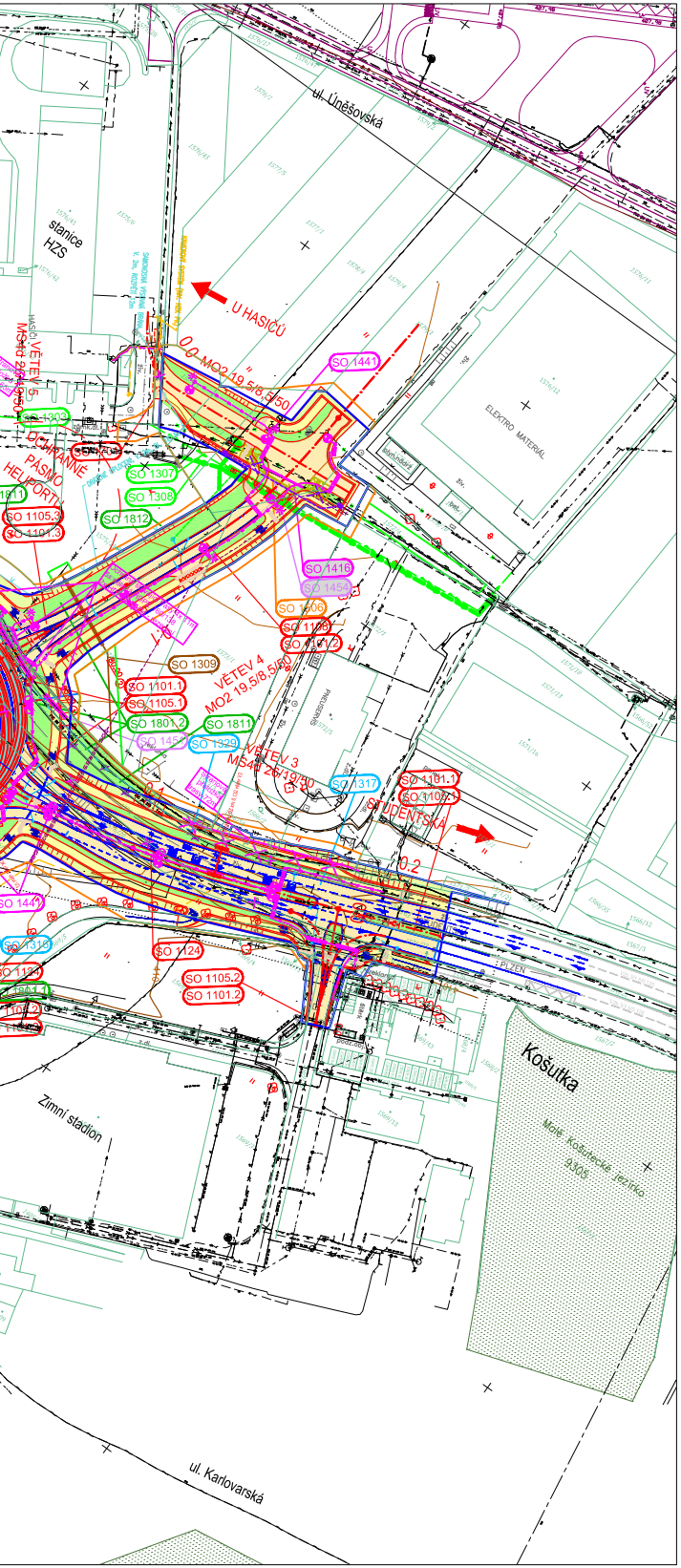
ul. Úněšovská
stanice HZS
U HASIČŮ
MO2 19,5/8,5/50
VĚTEV 5
OCHRANNÉ PÁSMO HELIPORTU
ELEKTRO MATERIÁL
SO 1441
SO 1307
SO 1308
SO 1812
SO 1105.3
SO 1101.3
SO 1416
SO 1454
SO 1506
SO 1309
SO 1101.1
SO 1105.1
SO 1801.2
SO 1811
SO 1329
SO 1317
SO 1102.1
VĚTEV 4
MO2 19,5/8,5/50
VĚTEV 3
MS4a 26/19/50
STUDENTSKÁ
SO 1124
SO 1105.2
SO 1101.2
Košutka
Malé Košutecké jezírko
Zimní stadion
ul. Karlovarská

LEGENDA BAREV

🟧	vozovka
🟫	výkop
🟩	násyp
⬛	dlažba
🟨	cyklistická stezka, chodník, cesta
▨	frézování vozovky
▨	demolice

LEGENDA MAPY KN

776	číslo a hranice parcely KN
k.ú. Křimice	hranice katastr. území dle KN

LEGENDA ZOV

🟩	plochy ZS
↔	staveništní doprava

LEGENDA ZÁBORU :

—	Trvalý zábor
—	Dočasný zábor do 1 roku
—	Dočasný zábor nad 1 rok

—	MO Křimická – Karlovarská – dvoupruh
—	MO Domažlická–Křimická – dvoupruh
—	výhled zástavba Sylván, Vinice, Radčice
—	MO výhled – čtyřpruh

ČÁST A

Souřadnicový systém S–JTSK, Výškový systém Bpv

Hlavní inženýr projektu:
Ing. Dominika URBANOVÁ
Čís. zakázky:
18 240 2

Zhotovitel PD: Společnost PGP/VALBEK – MO Křimická
SPRÁVCE SPOLEČNOSTI:
PRAGOPROJEKT
PRAGOPROJEKT, a.s., K Ryšánce 1668/16, 147 54 Praha 4

SPOLEČNÍK SPOLEČNOSTI:
Valbek
Vaňurova 505/17, 460 01 Liberec

PRAGOPROJEKT, a.s., K Ryšánce 1668/16, 147 54 Praha 4, IČ: 45272387, www.pragoprojekt.cz, datová schránka: 4kifr54
Zpracovatelský útvar: Ateliér Praha I – K Ryšánce 1668/16, 147 54 Praha 4, Tel.: 226 066 111, E–mail: mailbox@pragoprojekt.cz

Navrhl/vypracoval: Jaroslav RAK
podpis: Rak

Zodpovědný projektant: Jaroslav RAK
podpis: Rak

Technická kontrola: Ing. Bronislav ŠTAMBASKÝ
podpis:

Ředitel ateliéru Praha I: Ing. Jan ZAPLETAL
Čís. zakázky zhotovitele: 18 240 2

Zhotovitel:
PRAGOPROJEKT

Kraj:	PLZEŇSKÝ	Čís. zakázky:	18 240 2
Místo stavby:	PLZEŇ	Čís. akce:	04 473
Objednatel:	ODBOR INVESTIC MAGISTRÁTU MĚSTA PLZNĚ	Datum:	03.2019
		Formát:	10 A4
		Měřítko:	1:2000

Akce:
MĚSTSKÝ OKRUH, ÚSEK KŘIMICKÁ (CHEBSKÁ) - KARLOVARSKÁ V PLZNI

Část: ZÁSADY ORGANIZACE VÝSTAVBY

Stupeň: PDPS
Souprava:

Příloha:
SITUACE ZOV

Čís. přílohy: A.5.3