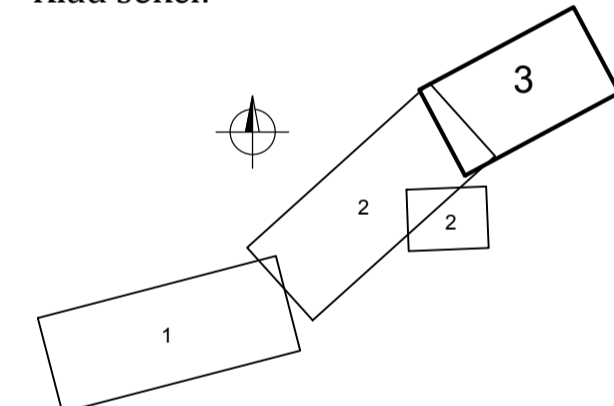


LEGENDA:

- 81 Obvod a bod trvalého záboru
- 2081 Obvod a bod doč. záboru nad 1 rok
- 3111 Obvod a bod doč. záboru do 1 roku
- 4019 Obvod a bod věcných břemen

- hranice KÚ
- KN hranice pozemků
- KN hranice pozemků - vnitřní
- 750/11 číslo KN parcely
- zaměření stávající situace

Klad sekcí:



Poznámka:



Vytyčení bude provedeno v soudančicovém systému S-JTSK se směrodatnou soudančicovou odchylkou $\sigma_{\eta}=0,03m$.


Ověři ÚOŽI:

Dne: 19.3.2019

ČÁST A3.2

Soudančicový systém S-JTSK, Výškový systém Bpv

Hlavní inženýr projektu: Ing. Dominika URBANOVÁ	Zhotovitel PR: Společnost PGP/VALBEK	MO křivčická SPRÁVCE SPOLEČNOSTI:
Čís. zakázky: 18 240 2		

Namít/vypracoval: Ing. Petra PROCHÁZKOVÁ	Zodpovědný projektant: Ing. Petra PROCHÁZKOVÁ	Revizor: Ing. Jan ZAPLETAL	Zhotovitel: 
podpis: Ing. Pavel ŠOBOTKA	podpis: Ing. Jan ZAPLETAL	Čís. zakázky stavitel: 18 240 2	

Kraj: PLZEŇSKÝ	Čís. zakázky: 18 240 2
Místo stavby: PLZEŇ	Čís. okce: 04 473
Objednatel: ODBOR INVESTIC MAGISTRÁTU MĚSTA PLZNĚ	Datum: 03.2019
Alce: MĚSTSKÝ OKRUH, ÚSEK KŘIMICKÁ (CHEBSKÁ) - KARLOVARSKÁ V PLZNĚ	Formát: 10xA4
Objekt: A3.2 VYTYČENÍ OBVODU STAVENIŠTĚ	Mřítko: 1:1000
Příloha: VYTYČOVACÍ VÝKRES OBVODU STAVBY - část 3	Stupeň: Souprava
	PDPs
	Čís. přílohy: 2.3