

Most ev. č. 17124-1 před obcí Žihobce

Správa a údržba silnic Plzeňského kraje, p.o., Koterovská 162, 326 00 Plzeň, tel.: 377 172 403, E-mail: posta@suspk.eu

Investor:




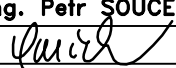
Správa a údržba silnic Plzeňského kraje, p.o.
Koterovská 162
326 00 Plzeň

Výškový systém:

Bpv

Souřadnicový systém:

S-JTSK

Číslo zakázky:	22 027 00	HIP:		 Praha 4, Bezová 1658/1, 147 00 tel: +420 244062215 e-mail: pontex@pontex.cz
Schválil:	Ing. Petr SOUČEK	Zodp. projektant:	Ing. Daniel ŠINDLER, Ph.D.	
			724007830, dsn@pontex.cz	
Tech. kontrola:	Ing. Martin KUDRNÁČ	Vypracoval:	Ladislav BAMBUŠEK	
	602256144, mku@pontex.cz		608929297, lbn@pontex.cz	

Objednatel:	SÚS Plzeňského kraje, p.o.	Obec:	Žihobce	Kraj:	Plzeňský
Akce:	Most ev. č. 17124-1 před obcí Žihobce			Datum	Stupeň
Část:	F – DOKLADY			01/2023	PDPS
Příloha:	Stanoviska DOSS, správců sítí a ostatních účastníků			Souprava	Č. přílohy
					F.1

Most ev. č. 17124-1 před obcí Žihobce

Správa a údržba silnic Plzeňského kraje, p.o., Koterovská 162, 326 00 Plzeň, tel.: 377 172 403, E-mail: posta@suspk.eu

Investor:




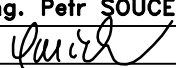
Správa a údržba silnic Plzeňského kraje, p.o.
Koterovská 162
326 00 Plzeň

Výškový systém:

Bpv

Souřadnicový systém:

S-JTSK

Číslo zakázky:	22 027 00	HIP:		 Praha 4, Bezová 1658/1, 147 00 tel: +420 244062215 e-mail: pontex@pontex.cz
Schválil:	Ing. Petr SOUČEK	Zodp. projektant:	Ing. Daniel ŠINDLER, Ph.D.	
			724007830, dsn@pontex.cz	
Tech. kontrola:	Ing. Martin KUDRNÁČ	Vypracoval:	Ladislav BAMBUŠEK	
	602256144, mku@pontex.cz		608929297, lbn@pontex.cz	

Objednatel:	SÚS Plzeňského kraje, p.o.	Obec:	Žihobce	Kraj:	Plzeňský
Akce:	Most ev. č. 17124-1 před obcí Žihobce			Datum	Stupeň
Část:	F – DOKLADY			01/2023	PDPS
Příloha:	Stanoviska DOSS, správců sítí a ostatních účastníků			Souprava	Č. přílohy
					F.1

Akce	Most ev.č.17124- před obcí Žihobce - DOSS
Č.	Seznam dotčených orgánů , správců sítí a majitelů pozemků
1	Cetin a.s.
2	Obec Žihobce
3	Městský úřad Sušice koordinované stanovisko, odbor památkové péče
4	Povodí Vltavy s.p., středisko Plzeň Berounka
5	Krajská hygienická stanice Plzeňského kraje-územní pracoviště Klatovy, Randova 34, 339 01 Klatovy
6	Policie ČR KŘP Plzeňského kraje, Územní odbor Klatovy, Dopravní inspektorát Klatovy Nábřeží kpt. Nálepky 412, 339 01 Klatovy
7	Vodoprávní úřad Sušice
8	Maňhal Vladimír
9	TJ Žihobce

VYJÁDŘENÍ O EXISTENCI SÍTĚ ELEKTRONICKÝCH KOMUNIKACÍ
společnosti CETIN a.s.
(„Vyjádření“)

A VŠEOBECNÉ PODMÍNKY OCHRANY SÍTĚ ELEKTRONICKÝCH KOMUNIKACÍ
společnosti CETIN a.s.
(„Všeobecné podmínky ochrany SEK“)

toto Vyjádření a Všeobecné podmínky ochrany SEK je vydané dle ustanovení § 101 zákona č. 127/2005 Sb., o elektronických komunikacích a o změně některých souvisejících zákonů, v platném znění („**Zákon o elektronických komunikacích**“), a dle ustanovení § 161 zákona č. 183/2006 Sb., o územním plánování a stavebním řádu, v platném znění („**Stavební zákon**“), a dle příslušných ustanovení zákona č. 89/2012 Sb., občanského zákoníku, v platném znění („**Občanský zákoník**“)

Číslo jednací: 760252/22

Číslo žádosti: 0122 027 564 („Žádost“)

Název akce („ Stavba “)	Most ev.č.17124-1 před obcí Žihobce	
Důvod vydání Vyjádření („ Důvod vyjádření “)	Společné územní a stavební řízení	
Žadatel	Pontex, spol. s r.o.	
Stavebník	Správa a údržba silnic Plzeňského kraje, příspěvková organiz, Koterovská 462/162, Plzeň, 32600	
Zájmové území	Okres	Klatovy
	Obec	Žihobce
	Kat. území / č. parcely	Žihobce
Platnost Vyjádření	1. 9. 2024 („Den konce platnosti Vyjádření“)	

Žadatel Žádostí určil a vyznačil Zájmové území, jakož i určil Důvod Vyjádření.

Na základě určení a vyznačení Zájmového území Žadatelem a na základě určení Důvodu Vyjádření vydává společnost CETIN a.s. následující Vyjádření:

Dojde ke střetu se sítí elektronických komunikací (dále jen „**SEK**“) společnosti a.s.

- (I) Na Žadatelem určeném a vyznačeném Zájmovém území se vyskytuje SEK společnosti CETIN a.s.;
- (II) Společnost CETIN a.s. **za podmínky splnění bodu (III)** tohoto Vyjádření **souhlasí**, aby Stavebník a/nebo Žadatel, je-li Stavebníkem v Zájmovém území vyznačeném v Žádosti, provedl Stavbu a/nebo činnosti povolené příslušným správním rozhodnutím vydaným dle Stavebního zákona;
- (III) Stavebník a/nebo Žadatel, je-li Stavebníkem je povinen řídit se Všeobecnými podmínkami ochrany SEK, které jsou nedílnou součástí Vyjádření;
- (IV) Pro případ, že bude nezbytné přeložení SEK, zajistí vždy takové přeložení SEK její vlastník, společnost CETIN a.s. Stavebník, který vyvolal překládku SEK je dle ustanovení § 104 odst. 17 Zákona o elektronických komunikacích povinen uhradit společnosti CETIN a.s. veškeré náklady na nezbytné úpravy dotčeného úseku SEK, a to na úrovni stávajícího technického řešení;
- (V) Pro účely přeložení SEK dle bodu (IV) tohoto Vyjádření je Stavebník povinen uzavřít se společností CETIN a.s. Smlouvu o realizaci překládky SEK.

Číslo jednací: 760252/22

Číslo žádosti: 0122 027 564

Vyjádření je platné pouze pro Zájmové území určené a vyznačené Žadatelem, jakož i pro Důvod Vyjádření stanovený a určený Žadatelem v Žádosti.

Vyjádření pozbývá platnosti i) v Den konce platnosti Vyjádření, ii) změnou rozsahu Zájmového území či změnou Důvodu Vyjádření uvedeného v Žádosti a/nebo iii) jakýmkoliv porušením kterékoliv povinnosti stanovené Všeobecnými podmínkami ochrany SEK, to vše v závislosti na tom, která ze skutečností rozhodná pro pozbytí platnosti Vyjádření nastane nejdříve.

Společnost CETIN a.s. vydáním tohoto Vyjádření poskytla Žadateli pro Žadatelem určené a vyznačené Zájmové území veškeré informace o SEK dostupné společnosti CETIN a.s. ke dni podání Žádosti.

Ze strany společnosti CETIN a.s. může v některých případech docházet ke zpracování Vašich osobních údajů. Ke zpracování Vašich osobních údajů dochází vždy v souladu s platnými právními předpisy. Konkrétní zásady a podmínky zpracování osobních údajů společností CETIN a.s. jsou dostupné na stránce <https://www.cetin.cz/zasady-ochrany-osobnich-udaju>.

V případě dotazů k Vyjádření kontaktujte prosím asistenční linku 238 461 111.

Přílohami Vyjádření jsou:

- *Všeobecné podmínky ochrany SEK*
- *Informace k vytýčení SEK ve vlastnictví společnosti CETIN a.s.*
- *Situační výkres (obsahuje Zájmové území určené a vyznačené Žadatelem a výřezy účelové mapy SEK)*

Vyjádření vydala společnost **CETIN a.s.** dne: 1. 9. 2022.



CETIN a.s.
Českomoravská 2510/19, Libeň
190 00 Praha 9
DIČ: CZ04084063

102

VŠEOBECNÉ PODMÍNKY OCHRANY SÍTĚ ELEKTRONICKÝCH KOMUNIKACÍ společnosti CETIN a.s.**1. PLATNOST VŠEOBECNÝCH PODMÍNEK**

- i) Tyto Všeobecné i podmínky ochrany sítě elektronických komunikací (dále jen „VPOSEK“) tvoří součást Vyjádření (jak je tento pojem definován níže v článku 2 VPOSEK).
- ii) V případě rozporu mezi Vyjádřením a těmito VPOSEK mají přednost ustanovení Vyjádření, pokud není těmito VPOSEK stanoveno jinak.

2. DEFINICE

Níže uvedené termíny, jsou-li použity v těchto VPOSEK a uvozeny velkým písmenem, mají následující význam:

„**CETIN**“ znamená CETIN a.s. se sídlem Českomoravská 2510/19, Libeň, 190 00 Praha 9, IČO: 04084063, zapsaná v obchodním rejstříku vedeném Městským soudem v Praze pod spz. B 20623;

„**Den**“ je kalendářní den;

„**Kabelovod**“ podzemní zařízení sestávající se z tělesa Kabelovodu a kabelových komor, sloužící k zatahování kabelů a ochranných trubek;

„**Občanský zákoník**“ znamená zákon č. 89/2012 Sb., občanský zákoník, ve znění pozdějších předpisů;

„**POS**“ je zaměstnanec společnosti CETIN, pověřený ochranou sítě, Miroslav Zelenka, tel.: 606 755 896, e-mail: miroslav.zelenka@cetin.cz;

„**Pracovní den**“ znamená Den, který není v České republice dnem pracovního klidu nebo státem uznaným svátkem;

„**Příslušné požadavky**“ znamená jakýkoli a každý příslušný právní předpis, vč. technických norem, nebo normativní právní akt veřejné správy či samosprávy, nebo jakékoli rozhodnutí, povolení, souhlas nebo licenci, včetně podmínek, které s ním souvisí;

„**Překládka**“ je stavba spočívající ve změně trasy vedení SEK ve vlastnictví CETIN nebo přemístění zařízení SEK ve vlastnictví CETIN; Stavebník, který Překládku vyvolal, je dle ustanovení § 104 odst. 17 Zákona o elektronických komunikacích povinen uhradit společnosti CETIN veškeré náklady na nezbytné úpravy dotčeného úseku SEK, a to na úrovni stávajícího technického řešení;

„**SEK**“ je síť elektronických komunikací ve vlastnictví CETIN;

„**Stavba**“ je stavba a/nebo činnosti ve vztahu, k níž bylo vydáno Vyjádření, a je prováděna Stavebníkem a/nebo Žadatelem v souladu s Příslušnými požadavky, povolená příslušným správním rozhodnutím vydaným dle Stavebního zákona;

„**Stavebník**“ je osoba takto označená ve Vyjádření;

„**Stavební zákon**“ je zákon č. 183/2006 Sb., o územním plánování a stavebním řádu;

„**Vyjádření**“ je vyjádření o existenci sítě elektronických komunikací vydané společností CETIN dne 1. 9. 2022 pod č.j. 760252/22;

„**Zájmové území**“ je území označené Žadatelem a/nebo Stavebníkem v Žádosti;

„**Situační výkres**“ je výkres, který je přílohou Vyjádření a obsahuje Zájmové území určené a vyznačené Žadatelem v Žádosti a výřezy účelové mapy SEK;

„**Zákon o elektronických komunikacích**“ je zákon č. 127/2005 Sb., o elektronických komunikacích a o změně některých souvisejících zákonů, ve znění pozdějších předpisů;

„**Žadatel**“ je osoba takto označená ve Vyjádření.

„**Žádost**“ je žádost, kterou Žadatel a/nebo Stavebník požádal CETIN o vydání Vyjádření.

3. PLATNOST A ÚČINNOST VPOSEK

Tyto VPOSEK jsou platné a účinné dnem odeslání Vyjádření na i) adresu elektronické pošty Stavebníka a/nebo Žadatele uvedenou v Žádosti nebo ii) adresu pro doručení prostřednictvím poštovní přepravy uvedenou Stavebníkem a/nebo Žadatelem v Žádosti.

4. OBECNÁ PRÁVA A POVINNOSTI STAVEBNÍKA A/NEBO ŽADATELE

- (i) Stavebník, Žadatel je výslovně srozuměn s tím, že SEK je veřejně prospěšným zařízením, byla zřízena ve veřejném zájmu a je chráněna Příslušnými požadavky.
- (ii) SEK je chráněna ochranným pásmem, jehož rozsah je stanoven (a) ustanovením § 102 Zákona o elektronických komunikacích a/nebo (b) právními předpisy účinnými před Zákonem o elektronických komunikacích, není-li Příslušnými požadavky stanoveno jinak.
- (iii) Stavebník, Žadatel nebo jím pověřená třetí osoba, je povinen při provádění Stavby nebo jiných prací, při odstraňování havárií a projektování staveb, řídit se Příslušnými požadavky, správnou praxí v oboru stavebnictví a technologickými postupy a je povinen učinit veškerá nezbytná opatření vyžadovaná Příslušnými požadavky k ochraně SEK před poškozením. Povinnosti dle tohoto odstavce má Stavebník rovněž ve vztahu k SEK, které se nachází mimo Zájmové území.
- (iv) Při zjištění jakéhokoliv rozporu mezi údaji v Situačním výkresu, který je přílohou Vyjádření a skutečným stavem, je Stavebník a/nebo Žadatel povinen bez zbytečného odkladu, nejpozději Den následující po zjištění takové skutečnosti, zjištěný rozpor oznámit POS.
- (v) Stavebník, Žadatel nebo jím pověřená třetí osoba, je povinen každé poškození či krádež SEK bezodkladně, nejpozději Den následující po zjištění takové skutečnosti, oznámit takovou skutečnost dohledovému centru společnosti CETIN na telefonní číslo +420 238 464 190.
- (vi) Bude-li Stavebník, Žadatel nebo jím pověřená třetí osoba na společnosti CETIN požadovat, aby se jako účastník správního řízení, pro jehož účely bylo toto Vyjádření vydáno, vzdala práva na odvolání proti rozhodnutí vydanému ve správním řízení, je oprávněn kontaktovat POS.

5. POVINNOSTI STAVEBNÍKA PŘI PŘÍPRAVĚ STAVBY

- (i) Při projektování Stavby je Stavebník povinen zajistit, aby projektová dokumentace Stavby (i) zohledňovala veškeré požadavky na ochranu SEK vyplývající z Příslušných požadavků, zejména ze Zákona o elektronických komunikacích a Stavebního zákona, (ii) respektovala správnou praxi v oboru stavebnictví a technologické postupy a (iii) umožňovala, aby i po provedení a umístění Stavby dle takové projektové dokumentace byla společnost CETIN, jako vlastník SEK schopna bez jakýchkoli omezení a překážek provozovat SEK, provádět údržbu a opravy SEK.
- (ii) Nebude-li možné projektovou dokumentaci zajistit některý, byť i jeden z požadavků dle předchozího odstavce (i) a/nebo umístění Stavby by mohlo způsobit, že nebude naplněn některý, byť i jeden z požadavků dle předchozího odstavce (i), vyvolá Stavebník Překládku.
- (iii) Při projektování Stavby, která se nachází nebo je u ní zamýšleno, že se bude nacházet v ochranném pásmu radiových tras společnosti CETIN a překračuje výšku 15 m nad zemským povrchem, a to včetně dočasných objektů zařízení staveniště (jeřáby, konstrukce, atd.) je Stavebník povinen písemně kontaktovat POS za účelem získání konkrétního stanoviska a podmínek k ochraně radiových tras společnosti CETIN a pro určení, zda Stavba vyvolá Překládku. Ochranné pásmo radiových tras v šíři 50m je zakresleno do situačního výkresu, který je součástí tohoto Vyjádření.

VŠEOBECNÉ PODMÍNKY OCHRANY SÍTĚ ELEKTRONICKÝCH KOMUNIKACÍ společnosti CETIN a.s.

- (iv) Pokud se v Zájmovém území nachází podzemní silové vedení (NN) ve vlastnictví společnosti CETIN, je Stavebník povinen ve vztahu k projektové dokumentaci zajistit totéž, co je uvedeno pod písm (i) tohoto článku 5, přičemž platí, že Stavebník vyvolá Překládku v případech uvedených pod písm (ii) tohoto článku 5.
- (v) Stavebník je povinen při projektování Stavby, která je stavbou (a) zařízení silových elektrických sítí (VN, VVN a ZVVN) a/nebo (b) trakčních vedení, provést výpočet či posouzení rušivých vlivů na SEK, zpracovat ochranná opatření, to vše dle a v souladu s Příslušnými požadavky. Stavebník je povinen nejpozději třicet (30) Dnů před podáním žádosti o vydání příslušného správního rozhodnutí k umístění Stavby dle Stavebního zákona předat POS výpočet či posouzení rušivých vlivů na SEK a zpracovaná ochranná opatření.
- (vi) Je-li Stavba v souběhu s Kabelovodem, nebo Kabelovod kříží, je Stavebník povinen nejpozději ke Dni, ke kterému započne se zpracováním projektové dokumentace ke Stavbě, oznámit POS a zpracovat POS (a) veškeré případy, kdy trajektorie podvrtné a protlaků budou vedeny ve vzdálenosti menší, než je 1,5 m od Kabelovodu a (b) jakékoliv výkopové práce, které budou nebo by mohly být vedeny v úrovni či pod úrovní Kabelovodu nebo kabelové komory.
- (vii) Je-li Stavba umístěna nebo má být umístěna v blízkosti Kabelovodu, ve vzdálenosti menší, než jsou 2 m nebo kříží-li Stavba Kabelovod ve vzdálenosti menší, než je 0,5 m nad nebo kdekoliv pod Kabelovodem, je Stavebník povinen předložit POS k posouzení zakreslení Stavby v příčných řezech, přičemž do příčného řezu je Stavebník rovněž povinen zakreslit profil kabelové komory.

6. POVINNOSTI STAVEBNÍKA PŘI PROVÁDĚNÍ STAVBY

- (i) Stavebník je před započítím jakýchkoliv zemních prací ve vztahu ke Stavbě povinen vytýčit trasu SEK na terénu dle Příslušných požadavků a dle Stavebního zákona. S vytýčenou trasou SEK je Stavebník povinen seznámit všechny osoby, které budou anebo by mohly zemní práce ve vztahu ke Stavbě provádět. V případě porušení této povinnosti bude Stavebník odpovědný společnosti CETIN za náklady a škody, které porušením této povinnosti společnosti CETIN vzniknou a je povinen je společnosti CETIN uhradit.
- (ii) Pět (5) Pracovních dní před započítím jakýchkoliv prací ve vztahu ke Stavbě je Stavebník povinen oznámit společnosti CETIN, že zahájí práce či činnosti ve vztahu ke Stavbě. Písemné oznámení dle předchozí věty zašle Stavebník na adresu elektronické pošty POS a bude obsahovat minimálně číslo jednací Vyjádření a kontaktní údaje Stavebníka.
- (iii) Stavebník je povinen zabezpečit a zajistit SEK proti mechanickému poškození, a to zpravidla dočasným umístěním silničních betonových panelů nad kabelovou trasou SEK. Do doby, než je zajištěna a zabezpečena ochrana SEK proti mechanickému poškození, není Stavebník oprávněn přejíždět vozidly nebo stavební mechanizací kabelovou trasu SEK. Při přepravě vysokých nákladů nebo při projíždění stroji, vozidly či mechanizací pod nadzemním vedením SEK je Stavebník povinen prověřit, zda výška nadzemního vedení SEK je dostatečná a umožňuje spolehlivý a bezpečný způsob přepravy nákladu či průjezdu strojů, vozidel či mechanizace.
- (iv) Při provádění zemních prací v blízkosti SEK je Stavebník povinen postupovat tak, aby nedošlo ke změně hloubky uložení nebo prostorového uspořádání SEK. V místech, kde SEK vystupuje ze země do budovy, rozváděče, na sloup apod. je Stavebník povinen vykonávat zemní práce se zvýšenou mírou opatrnosti, výkopové práce v blízkosti sloupů nadzemního vedení SEK je Stavebník povinen provádět v takové vzdálenosti od sloupu nadzemního vedení SEK,

kteřá je dostatečná k tomu, aby nedošlo nebo nemohlo dojít k narušení stability sloupu nadzemního vedení SEK. Stavebník je povinen zajistit, aby jakoukoliv jeho činností nedošlo bez souhlasu a vědomí společnosti CETIN (a) ke změně nivelety terénu, a/nebo (b) k výsadbě trvalých porostů, a/nebo (c) ke změně rozsahu a změně konstrukce zpevněných ploch. Pokud došlo k odkrytí SEK, je Stavebník povinen SEK po celou dobu odkrytí náležitě zabezpečit proti prověšení, poškození a odcizení.

- (v) Zjistí-li Stavebník kdykoliv během provádění prací ve vztahu ke Stavbě jakýkoliv rozpor mezi údaji v projektové dokumentaci a skutečností, je povinen bezodkladně přerušit práce a oznámit zjištěný rozpor na adresu elektronické pošty POS. Stavebník není oprávněn pokračovat v pracích ve vztahu ke Stavbě do doby, než získá písemný souhlas POS s pokračováním prací.
- (vi) Stavebník není bez předchozího písemného souhlasu společnosti CETIN oprávněn manipulovat s kryty kabelových komor, jakkoliv zakrývat vstupy do kabelových komor, a to ani dočasně, vstupovat do kabelových komor, jakkoliv manipulovat s případně odkrytými prvky SEK či s jakýmkoliv jiným zařízením se SEK souvisejícím. Rovněž bez předchozího písemného souhlasu společnosti CETIN není Stavebník oprávněn umístit nad trasou Kabelovodu jakoukoliv jinou síť technické infrastruktury v podélném směru.
- (vii) Byla-li v souladu s Vyjádřením a těmito VPOSEK odkryta SEK je Stavebník povinen tři (3) Pracovní dny před zakrytím SEK písemně oznámit POS zakrytí SEK a vyzvat ho ke kontrole před zakrytím. Oznámení Stavebníka dle předchozí věty musí obsahovat minimálně předpokládaný Den zakrytí, číslo jednací Vyjádření a kontaktní údaje Stavebníka. Stavebník není oprávněn provést zakrytí do doby, než získá písemný souhlas POS se zakrytím.

7. ROZHODNÉ PRÁVO

Vyjádření a VPOSEK se řídí českým právem, zejména Občanským zákoníkem, Zákonem o elektronických komunikacích a Stavebním zákonem. Veškeré spory z Vyjádření či VPOSEK vyplývající budou s konečnou platností řešeny u příslušného soudu České republiky.

8. PÍSEMNÝ STYK

Písemným stykem či pojmem „písemně“ se pro účely Vyjádření a VPOSEK rozumí předání zpráv jedním z těchto způsobů:

- v listinné podobě;
- e-mailovou zprávou se zaručeným elektronickým podpisem dle zák. č. 227/2000 Sb., o elektronickém podpisu a o změně některých dalších zákonů (zákon o elektronickém podpisu), ve znění pozdějších předpisů;

9. ZÁVĚREČNÁ USTANOVENÍ

- (i) Stavebník, Žadatel nebo jím pověřená třetí osoba je počinaje Dnem převzetí Vyjádření povinen užít informace a data uvedená ve Vyjádření pouze a výhradně k účelu, pro který mu byla tato poskytnuta. Stavebník, Žadatel nebo jím pověřená třetí osoba není oprávněn informace a data rozmnožovat, rozšiřovat, pronajímat, půjčovat či jinak umožnit jejich užívání třetí osobou bez předchozího písemného souhlasu společnosti CETIN.
- (ii) Pro případ porušení kterékoliv z povinností Stavebníka, Žadatele nebo jím pověřené třetí osoby, založené Vyjádřením /nebo těmito VPOSEK je Stavebník, Žadatel či jím pověřená třetí osoba odpovědný za veškeré náklady a škody, které společnosti CETIN vzniknou porušením povinností Stavebníka, Žadatele nebo jím pověřené třetí osoby.

Číslo jednací: 760252/22

Číslo žádosti: 0122 027 564

Informace k vytyčení *SEK*

V případě požadavku na vytyčení *PVSEK* společnosti *CETIN a.s.* se, prosím, obraťte na společnosti uvedené níže.

CETIN a.s. - středisko Čechy západ

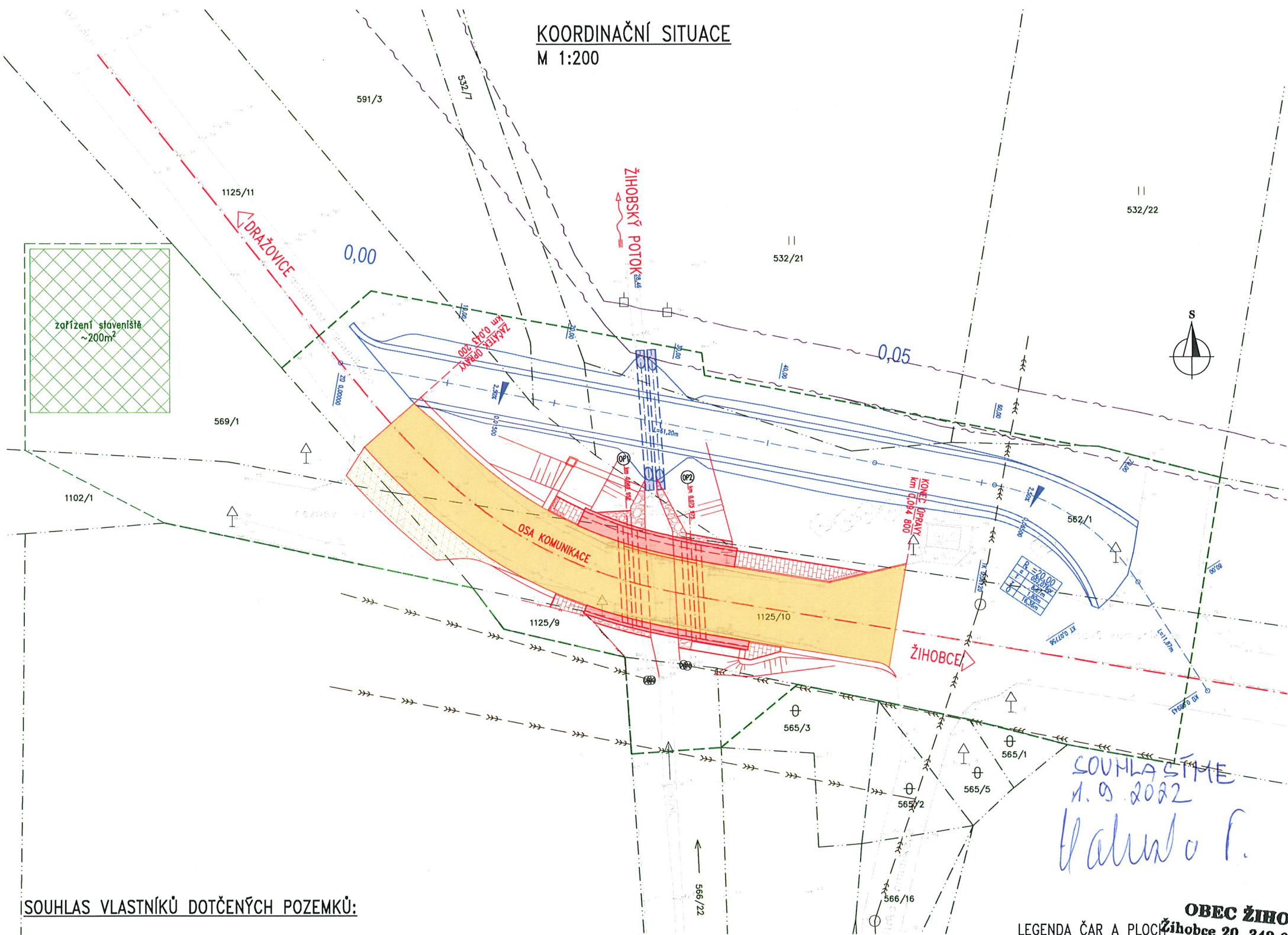
se sídlem: Českomoravská 2510/19, Libeň, 190 00 Praha 9

IČ: 04084063

DIČ: CZ04084063

kontakt: tel: 238461858, oblužná doba 8 - 14 hod, Jaromír Pflanzler, Klatovy -Luby 173, MT: 723 376 566 mezi 7:00 a 8:00

KOORDINAČNÍ SITUACE
 M 1:200



SOUHLAS VLASTNÍKŮ DOTČENÝCH POZEMKŮ:

KATASTRÁLNÍ ÚZEMÍ: ŽIHOBCE [796 905]

SOUHLAS S PROVEDENÍM STAVBY NA POZEMCÍCH V NAŠÍ SPRÁVĚ NEBO VLASTNICTVÍ

PARCELNÍ ČÍSLO: 1102/1, 532/21, 532/22, 562/1, 565/3, 566/22, 569/1

ČÍSLO LV: 10001

PODPIS VLASTNÍKA:

OBEC ŽIHOBCE
 Žihobce 20, 342 01 Sušice
 IČ: 002 56 386
 DIČ: CZ000000000

LEGENDA ČAR A PLOCH

- OBVOD STAVBY
- HRANICE PARCEL KATASTRU
- S0201 – NOVÝ MOST
- S0901 – PROVIZORNÍ KOMUNIKACE
- KANALIZACE – DEŠŤOVÁ
- KANALIZACE – SPLAŠKOVÁ
- METALICKÁ SÍŤ – CETIN

- ZAŘÍZENÍ STAVENIŠTĚ
- ASFALTOVÁ VOZOVKA
- ŘÍMSY MOSTU
- ZPEVNĚNÍ BETONOVOU DLAŽBOU
- ZPEVNĚNÍ ASFALTOVÝM RECYKLÁTEM

DRUH STAVBY:

Celková oprava

STRUČNÝ POPIS STAVBY:

Oprava mostu bude provedena nahrazením slávající mosní konstrukce konstrukcí novou. Charakter stavby se rekonstrukcí nezmění, pouze budou vylepšeny stavebně technické parametry stavby a mírně zlepšeny parametry komunikace v místě mostu. Stavba bude provedena za celkové uzavírky převáděné komunikace v místě mostu. Doprava bude vedena pro provizorní komunikace severně od mostu. Provoz na komunikaci bude řízen semaforem. Voda v potoce bude stavbou převáděna ve slávajícím stavu, do koryta potoku nebude výrazněji zasahováno. Konstrukce nového mostu je tvořena otevírací polorámovou konstrukcí. Ze základových patek nasazených na mikropilotách vystupují opěry/stěny doplněné o rovnoběžná zavěšená křídla. Opěry jsou spojeny deskou mostovky, která je do obou opěr větknuta.

Seznam vlastníků dotčených parcel KN

Katastrální území: Žihobce [796 905]

Parcelní číslo	Majitel	Adresa	Číslo LV	Dočasný zábor [m²]	Druh pozemku	Způsob využití	Způsob ochrany
1102/1	Obec Žihobce	č. p. 20, 34201 Žihobce	10001	209	ostatní plocha	ostatní komunikace	-
1125/10	Plzeňský kraj	Škroupova 1760/18, Jižní Předměstí, 30100 Plzeň	153	803	ostatní plocha	silnice	-
1125/11	Plzeňský kraj	Škroupova 1760/18, Jižní Předměstí, 30100 Plzeň	153	388	ostatní plocha	silnice	-
1125/9	TJ Žihobce, spolek	č. p. 20, 34201 Žihobce	332	35	ostatní plocha	jiná plocha	-
532/21	Obec Žihobce	č. p. 20, 34201 Žihobce	10001	118	trvalý travní porost	-	ZPF
532/22	Obec Žihobce	č. p. 20, 34201 Žihobce	10001	11	trvalý travní porost	-	ZPF
532/7	Maňhal Vladimír	Zahradní 382, 38732 Sedlice	423	47	vodní plocha	koryto vodního toku umělé	-
562/1	Obec Žihobce	č. p. 20, 34201 Žihobce	10001	677	ostatní plocha	neplodná půda	-
565/3	Obec Žihobce	č. p. 20, 34201 Žihobce	10001	27	ostatní plocha	neplodná půda	-
566/22	Obec Žihobce	č. p. 20, 34201 Žihobce	10001	68	vodní plocha	koryto vodního toku umělé	-
569/1	Obec Žihobce	č. p. 20, 34201 Žihobce	10001	457	ostatní plocha	jiná plocha	-
591/3	Maňhal Vladimír	Zahradní 382, 38732 Sedlice	423	27	trvalý travní porost	-	ZPF

Most ev. č. 17124-1 před obcí Žihobce

Správa a údržba silnic Plzeňského kraje, p.o., Koterovská 162, 326 00 Plzeň, tel.: 377 172 403, E-mail: posta@suspk.eu
 Investor: Správa a údržba silnic Plzeňského kraje, p.o., Koterovská 162, 326 00 Plzeň

Výškový systém:	Bpv	Soutačnickový systém:	S-JTSK
Číslo zakázky:	22 027 00	HIP:	
Schválil:	Ing. Václav HVIŽDAL	Zodp. projektant:	Ing. Daniel ŠOLJER, Ph.D.
Tech. kontrola:	Ing. Martin KUDRNÁČ	Vypracoval:	Ing. Daniel ŠOLJER, Ph.D.
	602256144, mku@pontex.cz		724007830, dsn@pontex.cz

Objednatel:	SÚS Plzeňského kraje, p.o.	Obec:	Žihobce	Kraj:	Plzeňský
Akce:	Most ev. č. 17124-1 před obcí Žihobce	Datum:	06/2022	Stupeň:	DUSP
Část:	SOUHRNNÉ ŘEŠENÍ STAVBY	Seznam:	Č. přílohy		
Příloha:	KOORDINAČNÍ SITUACE				C.3



OBEC ŽIHOBCE

Žihobce 20, 342 01 Sušice, IČO: 00256366, DIČ: CZ00256366
tel.: + 420 376 597 139, email: obec@zihobce.eu, ID DS: gnkbx3q

Naše č.j.: ŽIH/596/2022
Váš dopis ze dne: 31.8.2022
Vaše č. j.:
Datum: 12.09.2022
Počet listů: 1
Počet příloh: 1

Pontex, spol s.r.o.
Bezová 1658/1
147 00 Praha 4 – Braník

Vyjádření k projektové dokumentaci

Ve věci žádosti k projektové dokumentaci „Most ev.č. 17124–1 před obcí Žihobce“ pro sloučené územní a stavební povolení sdělujeme, že Obec Žihobce nemá námitek při dodržení této podmínky:

- požadujeme přístup k jímce, do které se naváží odpadní vody cca 2x týdně. Jímka je v ose splaškové kanalizace viz projekt.

S pozdravem

Ing. Pavel Chalupka
starosta obce



MĚSTSKÝ ÚŘAD SUŠICE

odbor památkové péče a cestovního ruchu

náměstí Svobody 138
342 01 Sušice

Pontex, spol. s r. o.
Bezová 1658/1
147 00 Praha 4 - Braník

VÁŠ DOPIS ZNAČKY / ZE DNE

31. 8. 2022

NAŠE ZNAČKA

890/22/SPC

VYŘIZUJE / LINKA

Šedinová/376540212

V SUŠICI DNE

22. 9. 2022

Koordinované závazné stanovisko

„Žihobce, SÚS Plzeňského kraje, p. o. – most ev. č. 17124-1 před obcí Žihobce“

Městský úřad Sušice, Odbor životního prostředí, požádal, dne 31. srpna 2022 Ladislav Bambušek, projektant společnosti Pontex, spol. s r. o, Bezová 1658/1, 147 00 Praha 4 - Braník, o vyjádření k akci pod názvem „Most ev. č. 17124-1 před obcí Žihobce“ na pozemcích p. č. 1102/1, 1125/10, 1125/11, 1125/9, 532/21, 532/22, 532/7, 562/1, 565/3, 566/22, 569/1, 591/3 v k. ú. Žihobce.

Jedná se o opravu mostu nahrazením stávající mostní konstrukce konstrukcí novou. Po snesení stávající mostní konstrukce bude usazena nová otevřená polorámová. Ze základových patek založených na mikropilotách budou vystupovat opěry/stěny doplněné o rovnoběžná zavěšená křídla. Opěry budou spojeny s železobetonovou deskou mostovky. Na obou stranách mostu budou provedeny monolitické železobetonové římsy. Objízdná komunikace pro vedení dopravy mimo rekonstruovaný most bude řešena vyosením ze stávající komunikace v délce 77 m. Pro překonání potoka je navrženo jeho zatrubnění ze dvou trub DN800.

Stavebníkem je SÚS Plzeňského kraje, p.o., Koterovská 462/162, 326 00 Plzeň - Koterov.

Byla předložena projektová dokumentace pod názvem „Most ev. č. 17124-1 před obcí Žihobce“ na pozemcích p. č. 1102/1, 1125/10, 1125/11, 1125/9, 532/21, 532/22, 532/7, 562/1, 565/3, 566/22, 569/1, 591/3 v k. ú. Žihobce: zpracovatel – Pontex, spol. s r. o, Bezová 1658/1, 147 00 Praha 4 - Braník, datum – 06/2022, stupeň PD – DUSP, číslo zakázky – 22 027 00.

Městský úřad Sušice, jako dotčený orgán (dále jen „městský úřad“), vydává k předložené dokumentaci ve smyslu ustanovení § 4 odst. 7 zákona č. 183/2006 Sb., o územním plánování a stavebním řádu (stavební zákon), v platném znění, toto

koordinované závazné stanovisko

■

www.mestosusice.cz

tel.: +420 376 540 111 (ústředna)
fax: +420 376 540 112
tel.: +420 376 540 XXX (přímá linka)
e-mail: podatelna@mususice.cz

IČO: 00 256 129

Bankovní spojení:
Česká spořitelna, a. s.
č. účtu 0005070462/0800

Stránka 1 z 10

zahrnující jednotlivá závazná stanoviska k ochraně dotčených veřejných zájmů, které hájí na základě příslušných zákonů:

1. Orgán ochrany zemědělského půdního fondu:

Jako věcně a místně příslušný orgán ochrany zemědělského půdního fondu (ZPF) dle ust. § 15 písm. j) zákona ČNR č. 334/1992 Sb., o ochraně ZPF, ve znění pozdějších předpisů (dále jen „zákon“), sděluje, že předmětný záměr nevyžaduje souhlas s odnětím zemědělské půdy ze ZPF. Ochrana skrývky svrchních kulturních vrstev půdy se provádí v souladu s ust. § 8 zákona a dle ust. § 14 odst. 4 a 5 vyhlášky č. 271/2019 Sb., o stanovení postupů k zajištění ochrany ZPF. Provedení skrývky (kubatura), její uložení a následné použití bude zaznamenáno v zápisech stavebního deníku.

Termín nezemědělského užití zemědělské půdy po dobu kratší jeden rok včetně doby potřebné k uvedení zemědělské půdy do původního stavu je nutné v souladu s ust. § 9 odst. 2 písm. d) zákona nejméně 15 dní předem písemně oznámit Městskému úřadu Sušice, Odboru životního prostředí.

2. Orgán ochrany přírody a krajiny:

Městský úřad Sušice, Odbor životního prostředí, jako orgán ochrany přírody (dále jen „orgán ochrany přírody“) dle ust. § 75 odst. 1 písm. c) zákona ČNR č. 114/1992 Sb., o ochraně přírody a krajiny, ve znění pozdějších předpisů (dále jen „ZOPK“) věcně příslušný podle ust. § 77 odst. 1 písm. a) ZOPK a místně příslušný podle ust. § 11 zákona č. 500/2004 Sb., správní řád, ve znění pozdějších předpisů (dále jen „správní řád“), na základě písemné žádosti vydává právnické osobě **Správě a údržbě silnic Plzeňského kraje, příspěvková organizace, IČ: 72053119, sídlem Koterovská 462/162, Koterov, 326 00 Plzeň v zastoupení na základě plné moci společností Pontex, spol. s r. o., IČ: 40763439, sídlem Bezová 1658/1, 147 00 Praha 4 – Braník**, (dále jen „žadatel“), postupem podle ust. § 149 správního řádu a v souladu s

ust. § 4 odst. 2 ZOPK

z á v a z n é s t a n o v i s k o ,

ve kterém **souhlasí** s provedením záměru „**MOST EV. č. 17124-1 PŘED OBCÍ ŽIHOBCE**“ na pozemcích p. č. 1102/1, 1125/10, 1125/11, 1125/9, 532/21, 532/22, 532/7 (GP 533/1, PK 562/1), 562/1, 565/3, 566/22, 569/1 (PK 569/1) a 591/3 (GP 533/1, PK 562/1) vše v katastrálním území Žihobce podle předložené stejnojmenné projektové dokumentace vyhotovené společností Pontex spol. s r. o., Bezová 1658/1, 147 00 Praha 4 – Braník, zodpovědný projektant Ing. Daniel Šindler, Ph.D., číslo zakázky 20 027 00, datum 06/2022, stupeň DUSP (dále jen „stavba“ nebo „záměr“).

Záměrem bude zasahováno do významných krajinných prvků dle ZOPK:

- **vodní tok Žihobecký potok IDVT 10262000** na pozemcích parc. č. 1125/11, 1125/10, 532/21, 562/1, 566/22, vše v katastrálním území Žihobce;
- **údolní niva vodního toku Žihobecký potok** na pozemcích parc. č. 556/22, 562/1, 532/21, 532/7 (GP 533/1, PK 562/1), 591/3 (GP 533/1, PK 562/1) vše v katastrálním území Žihobce.

Za účelem zachování ekologicko-stabilizační funkce výše uvedených významných krajinných prvků stanovuje orgán ochrany přírody následující podmínky:

■

www.mestosusice.cz

tel.: +420 376 540 111 (ústředna)
fax: +420 376 540 112
tel.: +420 376 540 XXX (přímá linka)
e-mail: podatelna@mususice.cz

IČO: 00 256 129

Bankovní spojení:
Česká spořitelna, a. s.
č. účtu 0005070462/0800

Stránka 2 z 10

1. Při stavebních pracích dotýkajících se prostředí vodního toku nebude zhoršován chemismus vody (výplachy vápenných a cementových směsí při stavbě, únik ropných produktů apod.) a nebude docházet k trvalému a dlouhodobému zakalování vody ve vodním toku.
2. V podmostí bude obnoven přírodní charakter břehů umožňující migraci suchozemských živočichů (ohumusování žulové dlažby).

Odůvodnění

Městský úřad Sušice obdržel dne 31. srpna 2022 podání žadatele o vydání koordinovaného závazného stanoviska k záměru „MOST EV. Č. 17124-1 PŘED OBCÍ ŽIHOBCE“ na pozemcích parc. 1102/1, 1125/10, 1125/11, 1125/9, 532/21, 532/22, 532/7 (GP 533/1, PK 562/1), 562/1, 565/3, 566/22, 569/1 (PK 569/1) a 591/3 (GP 533/1, PK 562/1) vše v katastrálním území Žihobce (dále již předmětné katastrální území není uváděno).

Účelem záměru je oprava silničního mostu, který je ve velmi špatném stavebně-technickém stavu. Konstrukce mostu tak již nemá dostatečnou únosnost pro provedení komunikace v potřebné zatížitelnosti.

Záměr je rozdělen na následující stavební objekty:

SO001 – Snesení stávajícího mostu – tvořen železobetonovou prostou nosnou konstrukcí, která je uložena na masivních podpěrách, délka přemostění je 4,05 m. Podél vozovky jsou betonové římsy s ocelovým svodidlem. Stav mostu je zachycen v dokumentech „Běžná prohlídka“ ze dne 6. května 2021 a „Hlavní prohlídka“ ze dne 7. dubna 2020.

SO002 – Most ev. č. 17124-1 – nová otevřená polorámová konstrukce uložená na základových patkách nasazených na mikropilotách, délka světlého kolmého rozpětí je 5,00 m. Na obou stranách mostu budou provedeny monolitické železobetonové římsy. Podmostí bude zpevněno žulovou dlažbou do betonu.

SO901 – Provizorní komunikace – je řešena vyosením ze stávající komunikace na její severní stranu. Délka cca 77 m, minimální šířka 4,00 m. Komunikace bude překonávat vodní tok Žihobecký potok přes dvě trouby DN800 položené vedle sebe. Realizace komunikace je podmíněna nutnými terénními úpravami pro vyrovnání nivelety. Nejprve dojde ke skrytí ornice. Pod násypovým tělesem bude uložena vrstva separační netkané textilie (oddělení nových vrstev od stávajícího terénu). Výkopek bude použit (pokud bude vyhovovat svými vlastnostmi) do násypu v místě potoka.

Po odstranění provizorní komunikace bude terén upraven do původního stavu a ohumusován. Rovněž bude odstraněno zatrubnění toku v místě pod provizorní komunikací.

Zařízení staveniště bude zřízeno na pozemku PK 569/1. Realizace záměru nevyžaduje kácení dřevin rostoucích mimo les.

Je předpokládáno, že realizace záměru bude provedena ve třech fázích (zřízení provizorní komunikace – 4 týdny, rekonstrukce mostu – 13 týdnů a odstranění provizorní komunikace – 3 týdny) v celkovém časovém období 20 ti týdnů.

Orgánem ochrany přírody byl na dotčeném území předběžně ověřován výskyt chráněných zájmů dle ZOPK. Podle Nálezové databáze AOPK ČR ® se na území nevyskytují žádné druhy živočichů náležejících do skupiny zvláště chráněných dle ZOPK a prováděcí vyhlášky k ZOPK č. 395/1992 Sb. Žihobecký potok je pravostranným přítokem vodního toku Nezdecký potok, ve kterém jsou evidovány zvláště chráněné druhy živočichů mihule potoční a vranka obecná. Pozemky dotčené záměrem nejsou zařazené do žádného zvláště chráněného území (velkoplošné či maloplošné) a nejsou součástí přírodního parku nebo soustavy NATURA 2000

■

(vycházeno je především z ÚSOP (<https://drusop.nature.cz/portal/>). Při vodním toku Žihobecký potok je v místě záměru Generelem územního systému ekologické stability krajiny (ÚSES) vymezen nefunkční lokální biokoridor (hygrofilní) SU044-SU045. ÚSES byl změnou č. 1 územního plánu obce Žihobce převzat a je pro rozhodování v krajině závazný.

V předmětné lokalitě nejsou vylišeny žádné stabilní a přírodovědně hodnotné biotopy (<https://aopkcr.maps.arcgis.com/apps/webappviewer/index.html?id=c38db59779714a78aec4c731152b0290>).

Záměrem je dále dle Centrální evidence vodních toků (dále jen „CEVT“ - <http://eagri.cz/public/web/mze/voda/aplikace/cevt.html>) dotčen vodní tok Žihobecký potok s IDVT 10262000. Vodní toky se svou údolní nivou jsou VKP ve smyslu ust. § 3 odst. 1 písm. b) ZOPK. VKP vodní tok je přibližně vymezen břehovou čarou a patří do něj i veškerá slepá či boční ramena. Jeho ochranou se rozumí především ochrana vodního prostředí a břehových porostů. VKP údolní nivou lze charakterizovat jako rovinné údolní dno aktivované při povodňovém stavu vodního toku, které je tvořeno štěrkovými, písčitými a hlinitými nebo jílovitými naplaveninami (viz sdělení MŽP zveřejněné ve Věstníku 8/2007). Jako pomůcku pro vytyčení údolní nivy lze využít hranice záplavových území – např. Q_{100} , čímž je vymezen prostor stoleté vody resp. rozsah zaplavovaného území touto vodou. Z dohledaných podkladů (např. Povodňový plán ORP Sušice, http://dpp.kr-plzensky.cz/pub_3214/) bylo zjištěno, že vodní tok Žihobecký potok nemá stanoveno záplavové území Q_{100} ani aktivní zónu záplavového území Q_{100} . Údolní niva poskytuje typický biotop, který lze charakterizovat dle specifické flóry – v tomto prostředí se více uplatňují rostliny hygrofilní (např. skřípina lesní, kostřava rákosovitá, tužebník jilmový apod.) a dřeviny tzv. měkkého a tvrdého luhu (vrby, olše, topoly, jasany, duby letní apod.). Podobně lze určit nivu prostřednictvím typických půdních typů – např. glej fluvický (půda trvale ovlivněná vysokou hladinou spodní vody). V okolí Žihobeckého potoka se na zemědělských pozemcích nachází BPEJ č. 77201, která právě tento půdní typ reprezentuje.

Dle ust. § 4 odst. 2 ZOPK jsou VKP chráněny před poškozováním a ničením. Využívají se pouze tak, aby nebyla narušena jejich obnova a nedošlo k ohrožení nebo oslabení jejich stabilizační funkce. K zásahům, které by mohly vést k poškození nebo zničení VKP nebo ohrožení či oslabení jeho ekologicko-stabilizační funkce, si musí ten, kdo takové zásahy zamýšlí, opatřit závazné stanovisko orgánu ochrany přírody. VKP je dle ust. § 3 odst. 1 písm. b) ZOPK ekologicky, geomorfologicky nebo esteticky hodnotná část krajiny, která utváří její typický vzhled nebo přispívá k udržení její stability.

Orgánu ochrany přírody jsou stav a poměry v lokalitě známy, neboť součástí projektové dokumentace je i fotodokumentace stávajícího mostu a vodního toku. Vodní tok protéká územím v technicky upraveném a regulovaném korytě (napřímené koryto s lichoběžníkovým příčným profilem, opevnění dna a svahů zatravnovací dlažbou). Břehový porost chybí, severně od záměru se nacházejí fragmenty původního břehového porostu mimo osu vodního toku (při původních meandrech). Údolní niva je ve svých znacích velmi potlačena, prakticky se v lokalitě nenachází (silně redukována povětšinou na úroveň břehové čáry díky odvodnění, pravidelně sklizené zemědělské pozemky s pozměněnými společenstvy rostlin).

Po zhodnocení všech výše uvedených okolností a předložených podkladů, dospěl orgán ochrany přírody k závěru, že realizací výše uvedeného záměru nedojde na dané lokalitě k výraznému dlouhodobému ohrožení a oslabení ekologicko-stabilizační funkce dotčených VKP ani k jejich celkovému poškození nebo zničení v případě dodržování podmínek závazného stanoviska, pracovních a technologických postupů uvedených v projektové dokumentaci. Záměr má charakter dočasného negativního ovlivnění VKP a to především po dobu výstavby (cca 20 týdnů fyzických prací).

■

www.mestosusice.cz

tel.: +420 376 540 111 (ústředna)
fax: +420 376 540 112
tel.: +420 376 540 XXX (přímá linka)
e-mail: podatelna@mususice.cz

IČO: 00 256 129

Bankovní spojení:
Česká spořitelna, a. s.
č. účtu 0005070462/0800

Stránka 4 z 10

Do vodního toku může být zasahováno pouze při pokládce trub provizorní komunikace a při stavbě opěrných zdí nového mostu (včetně jejich založení), přičemž staveniště bude patrně pod ochranou zemních hrázek či dočasně zatrubněno – vodní tok bude protékat částí svého stávajícího koryta. Realizace provizorní komunikace rovněž nepředstavuje dlouhodobý zásah do toku (zatrubnění potoka cca ½ týdne prací, odstranění komunikace včetně zatrubnění 2 týdny).

Podobně bude ovlivněna údolní niva, jejíž část přiléhající k tělesu současné komunikace bude po dobu výstavby zabrána ve prospěch provizorní komunikace. Dle projektové dokumentace dojde pod jejím průmětem k sejmutí orniční vrstvy, přičemž navážená zemina bude od přirozených půdních horizontů na pozemcích oddělena separační geotextilií. Textilie po ukončení stavby a navrácení pozemků do původního stavu umožní odstranit veškerou navezenou zeminu bez případného promíchání zemin. Vliv na nivu bude pouze dočasný a vzhledem k jejímu malému rozsahu v nepřirozených stanovištích bez zásadního významu.

Za účelem snížení případného negativního vlivu stavby na VKP uložil orgán ochrany přírody několik podmínek. Důvodem je zejména skutečnost, že Žihobecký potok cca po 1 300 m ústí do Nezdického potoka, který je již významnějším tokem s přirozeným korytem a břehy a kde jsou navíc evidovány populace zvláště chráněných živočichů, které by mohla výstavba mostu negativně ovlivnit.

Dle projektové dokumentace bude podmostí uvedena do původního stavu (bude opevněna skládanou žulovou dlažbou na betonovém loži). Současný stav podmostí je i přes uvedené opevnění víceméně přirozený (dlažba je pokryta splavenou zeminou) a nepředstavuje zejména pro živočichy výraznou migrační bariéru. Oboustranně zazemněné bermy vodního toku mají přirozenou strukturu s maximální využitelností pro mnoho živočichů (obojživelníci, menší savci apod.). S ohledem na výše uvedené preferuje orgán ochrany přírody zachování současného stavu podmostí i po rekonstrukci stavby, neboť dospěl k závěru, že ponechání prostého zpevnění břehů vodního toku by funkčnost průchodu pro živočichy v podmostí mohlo narušit. Tím by v krajním případě mohlo navržené technické řešení podmostí zcela znemožnit migraci suchozemských druhů živočichů, či je donutit obcházet tuto překážku přes vozovku komunikace. Danou tematikou se zabývají odborné publikace či metodické příručky např. *Mosty přes vodní toky – ekologické aspekty a požadavky*, *Metodická příručka*, *Krajský úřad kraje Vysočina, AOPK ČR, 2008*; *Vydra a doprava*, *Metodika AOPK ČR, 2011*, ve kterých je mj. tento stav podmostí prezentován jako nejvhodnější. S ohledem na uvedené stanovil orgán ochrany přírody podmínku, že břehy podmostí budou ohumusovány tak, aby jejich stav odpovídal stavu současnému.

Při stavebních úkonech, kterými bude zasahováno do vodního prostředí, musí být použity šetrné mechanizační prostředky (stavební stroje svojí hmotností, rozměry a vlastnostmi odpovídající požadované práci) v bezvadném technickém stavu (především jejich hydraulické a palivové soustavy, aby nedošlo ke kontaminaci vodního prostředí ropnými produkty). Rovněž nesmí docházet ke znečišťování vodního toku především stavebními hmotami, které by výrazně ovlivnily chemismus vody. Jedná se ponejvíce o cementové a vápenné směsi používané jako pojiva apod., které ovlivňují pH vody (rozpuštění hydroxidu vápenitého). Těmito látkami mohou být znečištěné prosakující vody do hrazeného stavebního prostoru či do stavební jámy. Tyto vody nelze přečerpávat ponornými čerpadly do vodního toku napřímo. Přečerpávat lze pouze odstátou vodu. Znečištěnou vodu je nutné vhodným způsobem filtrovat např. ji přečerpávat do rezervoárů s pískovými filtry k postupnému vsaku (po ukončení přečerpávání je nutné znečištěný písek odtěžit a zlikvidovat v souladu s platnými právními předpisy). Aby byl minimalizován vliv stavebních prací fyzicky zasahujících přímo do vodního prostředí (pokládka potrubí včetně nutné úpravy koryta toku) na případnou rybí obsádku, uložil orgán ochrany přírody podmínku týkající se šetrnosti provedení. Je nutné zvolit takový postup prací, při kterém nedojde k nadměrnému víření jemného sedimentu a jeho unášení proudem potoka dále po proudu. Trvalé a dlouhodobé

■

překalení toku je nežádoucí, a proto je nutné přijmout nezbytná organizační pravidla – např. využití pracovních přestávek, během nichž dojde k samovolnému odkalení vody (umožnění sedimentace) apod.

V rámci záměru proti sobě stojí veřejný zájem na ochranu přírody chráněný prostřednictvím ZOPK přes obecnou ochranu rostlin a živočichů, ochranu dřevin rostoucích mimo les, ochranu ÚSES a ochranu stanovišť (VKP) – jeho stav je popsán výše, a jednak veřejný zájem na ochranu obyvatelstva a majetku daný rekonstrukcí mostu. Ze zjištění orgánu ochrany přírody vyplývá, že objekt mostu je v havarijním stavu, přičemž v případě jeho selhání může dojít i k velkým škodám na životní prostředí (např. znečištění vodního toku). Orgán ochrany přírody proto dospěl k závěru, že uvedený veřejný zájem převažuje nad zájmem na ochraně přírody řešený tímto souhlasem. Vzhledem k tomu, že projektová dokumentace sama o sobě již částečně zohledňuje ochranu předmětných biotopů a navrhuje postupy snižující vliv rekonstrukce na zájmy chráněné dle ZOPK, je za přispění podmínek orgánu ochrany přírody dostatečně chráněn i veřejný zájem na ochranu přírody dle ZOPK.

Závazné stanovisko podle ust. § 4 odst. 2 ZOPK je závazným stanoviskem ve smyslu ust. § 149 zákona č. 500/2004 Sb., správní řád, ve znění pozdějších předpisů. Jde o úkon učiněný správním orgánem na základě zákona, který není samostatným rozhodnutím ve správním řízení, ale jeho obsah je závazný pro výrokovou část navazujícího rozhodnutí vydaného podle zvláštního právního předpisu.)

Proti tomuto závaznému stanovisku se nelze samostatně odvolat. Odvolání tak lze uplatnit, až po vydání konečného rozhodnutí příslušného správního orgánu.

3. Vodoprávní úřad:

Jako věcně příslušný vodoprávní úřad podle ust. § 104 odst. 2 písm. c) a § 106 odst. 1 zákona číslo 254/2001 Sb., o vodách a o změně některých zákonů (vodní zákon), ve znění pozdějších předpisů, sdělujeme, že ke stavbě je třeba souhlas vodoprávního úřadu podle § 17, odst. 1 písm. a) vodního zákona, neboť se část stavby nachází na pozemcích, které jsou korytem vodního toku a na pozemcích sousedících s korytem vodního toku a může ovlivnit vodní poměry.

Žádost o souhlas je k dispozici na adrese <http://www.sumavanet.cz/mususice/formulare.asp> včetně údajů o přílohách. K žádosti o souhlas je třeba připojit stanovisko Povodí Vltavy, Závod Horní Vltava jako správce povodí a správce vodního toku Žihobecký potok.

4. Orgán veřejné správy v oblasti odpadového hospodářství:

Městský úřad Sušice, Odbor životního prostředí jako příslušný orgán státní správy v oblasti odpadového hospodářství (dále jen „správní orgán“) v souladu s ustanovením § 126 písm. k) zákona č. 541/2020 Sb., o odpadech a o změně některých dalších zákonů, v platném znění (dále jen „zákon o odpadech“), na základě podání společnosti Pontex, spol. s r. o, Bezová 1658/1, 147 00 Praha 4 - Braník, která zastupuje SÚS Plzeňského kraje, p. o., Koterovská 462/162, 326 00 Plzeň - Koterov postupem podle ustanovení § 149 zákona č. 500/2004 Sb., správní řád, ve znění pozdějších předpisů (dále jen „správní řád“) a v souladu s § 146 odst. 3 písm. a) zákona o odpadech vydává:

souhlasné závazné stanovisko

z hlediska nakládání s odpady k akci pod názvem „Most ev.č. 17124-1 před obcí Žihobce“ na pozemcích p. č. 1102/1, 1125/10, 1125/11, 1125/9, 532/21, 532/22, 532/7, 562/1, 565/3, 566/22, 569/1, 591/3 v k. ú. Žihobce dle předložené projektové dokumentace pod názvem „Most ev.č. 17124-1 před obcí Žihobce“ na pozemcích p. č. 1102/1, 1125/10, 1125/11, 1125/9, 532/21,

www.mestosusice.cz

tel.: +420 376 540 111 (ústředna)
fax: +420 376 540 112
tel.: +420 376 540 XXX (přímá linka)
e-mail: podatelna@mususice.cz

IČO: 00 256 129

Bankovní spojení:
Česká spořitelna, a. s.
č. účtu 0005070462/0800

Stránka 6 z 10

532/22, 532/7, 562/1, 565/3, 566/22, 569/1, 591/3 v k. ú. Žihobce: zpracovatel – Pontex, spol. s r. o, Bezová 1658/1, 147 00 Praha 4 - Braník, datum – 06/2022, stupeň PD – DUSP, číslo zakázky – 22 027 00.

Nakládání s odpady je řešeno v „Souhrnné technické zprávě“ - část – 6. Popis vlivů stavby na životní prostředí a jeho ochrana – ovzduší, hluk, voda, odpady a půda (str. 11) a dále část – 8. Zásady organizace výstavby písm. h) Druhy odpadů a emisí při výstavbě (str. 14 – 15) a písm. i) Bilance zemních prací (str. 15).

Stavebníkem je SÚS Plzeňského kraje, p. o., Koterovská 462/162, 326 00 Plzeň - Koterov.

Odůvodnění:

Se záměrem souhlasíme. S veškerými druhy odpadů, které vzniknou v průběhu této akce, musí být nakládáno v souladu s novým zákonem o odpadech a platnou legislativou (viz vyhláška č. 273/2021 Sb., o podrobnostech nakládání s odpady). Odpady musí být vždy odděleně soustředovány podle jednotlivých druhů a kategorií, zabezpečeny před odcizením, únikem a znehodnocením. Musí být dodrženy obecné povinnosti při nakládání s odpady v souladu s § 13 zákona o odpadech a povinnosti původce odpadů dle ustanovení § 15 zákona o odpadech. Odpady musí být předávány v souladu s § 13 odst. 2 zákona o odpadech provozovateli zařízení určených pro nakládání s daným druhem a kategorií odpadu (viz § 21 nového zákona o odpadech) případně obchodníkovi nebo obci za podmínek stanovených v § 59 zákona o odpadech. Povolena zařízení jsou zveřejněna na webových stránkách „Registru zařízení“ <https://isoh.mzp.cz>.

V případě, že odpad bude vznikat při činnosti více osob (stavebních firem) nebo v rámci subdodavatelských vztahů je nezbytné v souladu s ustanovením § 5 zákona o odpadech **zřetelně stanovit „původce odpadů“**, který bude podle ustanovení § 15 odst. 2 písm. b) prokazovat správnímu orgánu provádějícímu kontrolu, že předal odpad, který produkuje, v odpovídajícím množství v souladu s ustanovením § 13 odst. 1 písm. e) zákona o odpadech. Mezi základní povinnosti původce odpadů patří vedení průběžné (odpadové) evidence a ohlašování produkce odpadu prostřednictvím integrovaného systému plnění ohlašovacích povinností (ISPOP) v případě, že je přesaženo zákonem stanovené množství vyprodukovaného odpadu. Původce odpadu má povinnost předávat informace o odpadu a své osobě, případně základní popis odpadu. U odpadu určeného k uložení na skládky nebo k zasypávání je nezbytné zpracovat veškeré informace do podoby podrobnějšího základního popisu odpadu. Původce odpadů (většinou firma, která provádí práce) musí mít k dispozici všechny doklady o nakládání s vyprodukovanými odpady a příslušné rozbory zeminy. Původce odpadu je povinen uchovávat průběžnou evidenci po dobu 5 let od provedení záznamu do evidence.

Rovněž podle ustanovení § 15 odst. 2 písm. c) zákona o odpadech původce odpadů musí mít zajištěno nakládání s produkovanými odpady: *„Původce odpadů je povinen v případě komunálního odpadu, který běžně produkuje, a stavebního a demoličního odpadu, které sám nezpracuje, mít jejich předání podle § 13 odst. 1 písm. e) v odpovídajícím množství zajištěno písemnou smlouvou před jejich vznikem ...“.* Z toho plyne, že **původce komunálních a stavebních a demoličních odpadů má povinnost mít uzavřenou smlouvu o převzetí těchto odpadů ještě před okamžikem, kdy takové odpady vyprodukuje. Je tedy nezbytné u stavebních a demoličních odpadů vždy mít zajištěno písemnou smlouvou převzetí těchto odpadů před zahájením činnosti.**

Původce odpadů musí při odstraňování stavby, provádění stavby nebo údržbě stavby dodržet postup pro nakládání s vybouranými stavebními materiály určenými pro opětovné použití, vedlejšími produkty a stavebními a demoličními odpady tak, aby byla zajištěna nejvyšší možná míra jejich opětovného použití a recyklace. Původce odpadu zamezí mísení vybouraných

■

recyklovatelných a opětovně použitelných odpadů s jinými odpady, zejména s nebezpečnými odpady a látkami. Odpady, které nejsou inertní, nesmí být využívány k zasypávání (využívání odpadů na povrchu terénu).

Nakládání s vybouranými stavebními materiály při údržbě stavby je uvedeno v § 42 vyhlášky č. 273/2021 Sb., o podrobnostech nakládání s odpady.

Působnost zákona o odpadech se v souladu s § 2 odst. 1 písm. e) nevztahuje *na nekontaminovanou zeminu a jiný přírodní materiál vytěžený během stavební činnosti*, pokud je zajištěno, že materiál bude použit ve svém přirozeném stavu pro účely stavby na místě, na kterém byl vytěžen.

S přemísťovanou zeminou (využití zeminy mimo místo vytěžení) lze dále nakládat v souladu s novým zákonem o odpadech v režimu „*vedlejší produkt*“ ustanovení § 8 nebo v režimu „*odpad*“ ustanovení § 4 nového zákona o odpadech. Zemina musí být využívána v souladu se zákonem č. 183/2006 Sb., o územním plánování a stavebním řádu. Dále se musí jednat o zeminy, které kvalitativně vyhovují dalšímu využití („zasypávání“ - rekultivace, terénní úpravy ...) a nepředstavují riziko pro novou lokalitu. Musí být proveden příslušný rozbor, který je podložen protokoly o odběru analyzovaných vzorků. Vzorkování a zkoušky odpadu musí být v souladu s ustanovením § 28 a § 29 zákona o odpadech. Pokud se s výkopovou zeminou nakládá v režimu „*odpad*“, pak s ní lze nakládat v zařízení dle § 21 odst. 2 nebo v zařízení dle § 21 odst. 3 zákona o odpadech. Zařízení dle ustanovení § 21 odst. 3 zákona o odpadech jsou vymezená v příloze č. 4 nového zákona o odpadech (bod č. 6 „zasypávání zeminou nebo kamením ...“) Tato zařízení mohou být za splnění podmínek stanovených zákonem o odpadech provozována bez povolení provozu zařízení. Ohlášení zařízení se provádí prostřednictvím systému ISPOP.

Mezi základní povinnosti patří vedení průběžné (odpadové) evidence a ohlašování produkce odpadu prostřednictvím integrovaného systému plnění ohlašovacích povinností (ISPOP) v případě, že je přesaženo zákonem stanovené množství vyprodukovaného odpadu. Původce odpadu má povinnost předávat informace o odpadu a své osobě, případně základní popis odpadu. V případě odpadu určeného k uložení na skládky nebo k zasypávání je nezbytné zpracovat veškeré informace do podoby podrobnějšího základního popisu odpadu. Původce odpadů (většinou firma, která provádí práce) musí mít k dispozici všechny doklady o nakládání s vyprodukovanými odpady a příslušné rozboru zeminy. Původce odpadu je povinen uchovávat průběžnou evidenci po dobu 5 let od provedení záznamu do evidence.

Doklady o nakládání s veškerými druhy odpadů, které realizací projektu vzniknou (včetně rozborů zemin), budou předloženy po ukončení této akce, případně v rámci závěrečné kontrolní prohlídky.

Poučení:

Závazné stanovisko vydané podle § 146 odst. 3 písm. a) zákona o odpadech je závazným stanoviskem ve smyslu ust. § 149 správního řádu. Jde o úkon učiněný správním orgánem na základě zákona, který není samostatným rozhodnutím ve správním řízení, ale jeho obsah je závazný pro výrokovou část rozhodnutí příslušného správního orgánu.

Proti tomuto závaznému stanovisku se nelze samostatně odvolat. Odvolání tak lze uplatnit, až po vydání konečného rozhodnutí příslušného správního orgánu.

5. Orgán státní správy lesů:

Z předloženého materiálu vyplývá, že veřejné zájmy na úseku státní správy lesů, které jsou v kompetenci našeho MěÚ, nejsou předmětným záměrem dotčeny.

■

www.mestosusice.cz

tel.: +420 376 540 111 (ústředna)
fax: +420 376 540 112
tel.: +420 376 540 XXX (přímá linka)
e-mail: podatelna@mususice.cz

IČO: 00 256 129

Bankovní spojení:
Česká spořitelna, a. s.
č. účtu 0005070462/0800

Stránka 8 z 10

6. Orgán státní správy ochrany ovzduší:

Z předloženého materiálu vyplývá, že veřejné zájmy na úseku státní ochrany ovzduší, které jsou v kompetenci našeho MěÚ, nejsou předmětným záměrem dotčeny.

7. Silniční správní úřad:

Městský úřad Sušice, Odbor dopravy a silničního hospodářství jako příslušný silniční správní úřad podle ust. § 40 odst. 4 písm. a) zákona č. 13/1997 Sb., o pozemních komunikacích, ve znění pozdějších předpisů, k uvedené stavbě sděluje:

- stavba musí být v souladu s platnými právními předpisy a navazujícími ustanovením českých technických norem, projektová dokumentace musí být zpracována osobou s příslušnou autorizací;
- projektová dokumentace bude projednána a odsouhlasena stavebníkem, tj. Správa a údržba silnic Plzeňského kraje, příspěvková organizace.

8. Orgán státní památkové péče:

Městský úřad Sušice, Odbor památkové péče a cestovního ruchu, jako věcně a místně příslušný orgán státní památkové péče podle zákona č. 20/1987 Sb., o státní památkové péči, ve znění pozdějších předpisů, § 29 odst. 2 písm. b), sděluje, že veřejné zájmy na úseku státní památkové péče, jejichž ochrana je v působnosti městského úřadu, nejsou předmětným záměrem dotčeny.

9. Stavební úřad:

Stavební úřad MÚ Sušice, jako orgán územního plánování (dále jen „úřad územního plánování“) příslušný podle § 6 odst. 1 písm. e) zákona č. 183/2006 Sb., o územním plánování a stavebním řádu (stavební zákon), ve znění zákona č. 225/2017 Sb., (dále jen "stavební zákon"), a jako místně příslušný správní orgán podle § 11 odst. 1 písm. b) zákona č. 500/2004 Sb. správního řádu, ve znění pozdějších předpisů (dále jen „správní řád“), přezkoumal podle § 96b odst. 3 stavebního zákona z hlediska souladu s politikou územního rozvoje, zásadami územního rozvoje a s územním plánem, a z hlediska uplatňování cílů a úkolů územního plánování žádost o vydání závazného stanoviska, kterou dne 31. 8. 2022 podala Pontex, spol. s r.o., IČO 40763439, Bezová 1658/1, Praha 4-Braník, 147 00 Praha 47 (dále jen "žadatel") ve věci stavby "Most ev. č. 17124-1 před obcí Žihobce" na pozemku parc. č. 1125/10, 1125/11 v katastrálním území Žihobce,

a vydává podle ustanovení § 96b odst. 3 stavebního zákona a podle § 149 odst. 1 a § 136 zákona č. 500/2004 Sb., správní řád, ve znění pozdějších předpisů

souhlasné závazné stanovisko

ve věci stavby "Most ev. č. 17124-1 před obcí Žihobce" na pozemku parc. č. 1125/10, 1125/11 v katastrálním území Žihobce podle předložené dokumentace zpracované Pontex, spol. s r. o.

Popis záměru:

jedná se o stavební úpravy a udržovací práce stávající stavby mostu.

Úřad územního plánování po prozkoumání žádosti shledal záměr přípustným.

Závazné stanovisko platí 2 roky ode dne vydání.

■

www.mestosusice.cz

tel.: +420 376 540 111 (ústředna)
fax: +420 376 540 112
tel.: +420 376 540 XXX (přímá linka)
e-mail: podatelna@mususice.cz

IČO: 00 256 129

Bankovní spojení:
Česká spořitelna, a. s.
č. účtu 0005070462/0800

Stránka 9 z 10

Odůvodnění

Městský úřad Sušice, úřad územního plánování obdržel dne 31. 8. 2022 žádost o závazné stanovisko ve věci stavby "Most ev. č. 17124-1 před obcí Žihobce" na pozemku parc. č. 1125/10, 1125/11 v katastrálním území Žihobce podle předložené dokumentace zpracované Pontex, spol. s r.o..

Předložené podklady: projektová dokumentace zpracovaná Pontex, spol. s r. o.

Podklady pro vydání závazného stanoviska:

- projektová dokumentace zpracovaná Pontex, spol. s r. o.
- Politika územního rozvoje České republiky, ve znění Aktualizace č. 1 schválená dne 15. 4. 2015 a Aktualizací č. 2 a 3 schválených 30. 9. 2019
- Zásady územního rozvoje Plzeňského kraje ze dne 17. 10. 2008 usnesením Zastupitelstva Plzeňského kraje č. 834/08, ve znění Aktualizace č. 1, vydané dne 10. 3. 2014 usnesením Zastupitelstva Plzeňského kraje č. 437/14 (dále jen „zásady územního rozvoje“), s účinností ode dne 1. 4. 2014 usnesením ZPK č. 815/18, s účinností od 29. 9. 2018, a dále aktualizace č. 4 vydané dne 17. 12. 2018 usnesením ZPK č. 920/18, s účinností od 24. 1. 2019 (dále jen „ZÚR PK“)
- Územní plán Žihobce ze dne 11. 9. 2009.

Úřad územního plánování přezkoumal záměr podle § 96b odst. 3 stavebního zákona, zda je přípustný z hlediska souladu s politikou územního rozvoje, územně plánovacími dokumentacemi a z hlediska uplatňování cílů a úkolů územního plánování. Politika územního rozvoje ČR a Zásady územního rozvoje PK neshledávají překážky pro realizaci stavby "Most ev.č. 17124-1 před obcí Žihobce" na pozemku parc. č. 1125/10, 1125/11 v katastrálním území Žihobce, a proto je tato stavba v souladu s Politikou územního rozvoje ČR a Zásadami územního rozvoje PK. Stavba "Most ev. č. 17124-1 před obcí Žihobce" na pozemku parc. č. 1125/10, 1125/11 v katastrálním území Žihobce je v souladu s územním plánem Žihobce. Stavba je umístěna mimo zastavěné území a zastavitelnou plochu. Z těchto důvodů úřad územního plánování vydává souhlasné závazné stanovisko. Závazné stanovisko vydané v souladu s ustanovením § 96b odst. 3 stavebního zákona je závazným stanoviskem podle § 149 odst. 1 zákona č. 500/2004 Sb., správní řád, ve znění pozdějších předpisů. Jedná se o úkon učiněný správním orgánem na základě zákona, který není samostatným rozhodnutím ve správním řízení. Toto stanovisko úřadu územního plánování podle stavebního zákona nenahrazuje rozhodnutí ani opatření jiných správních orgánů, jichž je zapotřebí pro povolení stavby podle příslušných zákonů a zákonných předpisů. Proti tomuto závaznému stanovisku se nelze samostatně odvolat. Odvolání lze uplatnit, až po vydání konečného rozhodnutí příslušného správního úřadu.

Závěr:

Městský úřad Sušice na základě dílčích závazných stanovisek vydaných dle jednotlivých úseků veřejné správy, v nichž chrání dotčené veřejné zájmy, konstatuje, že z hlediska jím chráněných zájmů lze výše specifikovanou stavbu realizovat, za předpokladu dodržení výše stanoveného.

Daniela Šedinová
MěÚ Sušice

MĚSTSKÝ ÚŘAD
SUŠICE
okres Klatovy

www.mestosusice.cz

tel.: +420 376 540 111 (ústředna)
fax: +420 376 540 112
tel.: +420 376 540 XXX (přímá linka)
e-mail: podatelna@mususice.cz

IČO: 00 256 129

Bankovní spojení:
Česká spořitelna, a. s.
č. účtu 0005070462/0800

Stránka 10 z 10



Povodí Vltavy, státní podnik
závod Horní Vltava
Litvínovická 5
370 01 České Budějovice

TEL.: 387 683 103
FAX: 387 203 620

BANKOVNÍ SPOJENÍ:
UniCredit Bank
Czech Republic and Slovakia, a.s.
č.ú.: 3000311064/2700

Pontex, spol. s r.o.
Bezová 1658/1
147 00 Praha 4 - Braník

VÁŠ DOPIS ZNAČKY/ ZE DNE
-/31. 8. 2022

NAŠE ZNAČKA
PVL-73483/2022/140

VYŘIZUJE/ LINKA
M. Nedvěďová
J. Brož

DATUM
20. 10. 2022

K.ú. Žihobce, okres Klatovy, kraj Plzeňský, č.h.p. 1-08-01-0900-0-00; VÚ: HVL 1200;
„Most ev.č. 17124-1 před obcí Žihobce“ – I. stanovisko správce povodí, a II. vyjádření účastníka vodoprávního řízení

Dne 31. 8. 2022 jsme obdrželi žádost o stanovisko správce povodí k projektové dokumentaci k územnímu a stavebnímu řízení „Most ev.č. 17124-1 před obcí Žihobce“ (projektant: Pontex spol. s r.o., Bezová 1658/1, 147 00 Praha 4 - Braník, č.zak. 22 027 00, v 06/2022).

Projektová dokumentace řeší rekonstrukci mostu ev.č. 17124-1, který převádí silnici III/17124 přes Žihobecký potok na okraji obce Žihobce. Stávající most bude odstraněn a bude nahrazen novým mostním objektem. Konstrukce nového mostu je tvořena otevřenou polorámovou konstrukcí. Mostní otvor navržen výrazně většího průtočného profilu. Pro překonání potoka je navrženo jeho zatrubnění. V návrhu se počítá s použitím dvou trub DN800 položených těsně vedle sebe. Tyto trouby jsou dostatečné pro převedení běžné i zvýšené hladiny potoka.

Drobný vodní tok Žihobecký potok IDVT 10262000 je nad i pod mostem regulován betonovými prefabrikáty. Výše uvedený záměr se nedotýká pozemků ve správě Povodí Vltavy, státní podnik.

Uvedený záměr se nachází v útvaru povrchových vod HVL 1200 Nezdecký potok od pramene po ústí do toku Otava. Vzhledem k rozsahu stavby lze předpokládat, že záměr nebude mít vliv na stav útvaru povrchových ani podzemních vod.

I. Na základě ustanovení § 54 odst. 4 zákona č. 254/2001 Sb., o vodách a o změně některých zákonů (vodní zákon), ve znění pozdějších předpisů, vyhlášky č. 183/2018 Sb., o náležitostech rozhodnutí a dalších opatření vodoprávního úřadu a o dokladech předkládaných vodoprávnímu úřadu, ve znění pozdějších předpisů, vydává Povodí Vltavy, státní podnik, jako příslušný správce povodí v dílčím povodí Horní Vltavy k předloženému záměru následující

s t a n o v i s k o :

Z hlediska zájmů daných platným Národním plánem povodí Labe a Plánem dílčího povodí Horní Vltavy dle ustanovení § 24 až § 26 vodního zákona je uvedený záměr možný, protože lze předpokládat, že záměrem nedojde ke zhoršení chemického stavu a ekologického stavu dotčeného vodního útvaru povrchových vod a chemického stavu a kvantitativního stavu útvaru podzemních vod, a že nebude znemožněno dosažení jejich dobrého stavu. Toto hodnocení vychází z posouzení souladu daného záměru s výše uvedenými platnými dokumenty.

Z hlediska dalších zájmů daných vodním zákonem souhlasíme s uvedeným záměrem za předpokladu splnění dále uvedené podmínky:



1. Pro provádění stavby bude zpracován povodňový a havarijní plán, který bude předložen Povodí Vltavy, státní podnik k odsouhlasení. Dále bude povodňový plán předložen k potvrzení souladu na příslušný povodňový orgán obce a havarijní plán bude předložen ke schválení na místní vodoprávní úřad.

Dle předloženého zákresu záměru v situaci jsou souřadnice mostu v souřadnicovém systému S-JTSK X= 1130939, Y = 813440.

Záměr podléhá vydání souhlasu vodoprávního úřadu dle § 17 vodního zákona.

Toto stanovisko správce povodí platí dva roky ode dne jeho vydání.

II. Jako správce drobného vodního toku Žihobecký potok IDVT 10262000 vydává Povodí Vltavy, státní podnik, jako účastník předmětného řízení následující

v y j á d ř e n í :

Souhlasíme s uvedeným záměrem „Most ev.č. 17124-1 před obcí Žihobce“ za předpokladu splnění podmínky v oddíle I. a následujících podmínek:

1. V případě zásahu do koryta vodního toku bude koryto uvedeno do původního stavu.
2. Požadujeme oznámit zahájení a ukončení prací na provozní středisko Otava ve Strakoniciích - tel. 383 321 817, J. Brož, jan.broz@pvl.cz.
3. Provoznímu středisku Otava ve Strakoniciích bude pro potřeby správce toku předáno zaměření skutečného provedení stavby v místě křížení vodního toku a souběhu s vodním tokem (situace s okolím 50 m) v digitální formě (výkres v některém z formátů DWG, DGN nebo DXF), seznam zaměřených bodů s uvedením jejich souřadnic X, Y, Z ve formátu TXT s oddělovači a dále pak výkresy - situace v měřítku 1:500 a detailní situační a výškové uspořádání v měřítku 1:100 s kótami v nadmořských výškách Bpv. v tištěné podobě a digitálně ve formátu PDF.

Povodí Vltavy, státní podnik z důvodu umístění stavby neodpovídá za případné škody vzniklé průchodem velkých vod a za škody vzniklé v důsledku neplnění povinností dle § 52 vodního zákona.

CO: PS 8, spis

Ing. Vladimír Rohlík
vedoucí střediska PPV

KRAJSKÁ HYGIENICKÁ STANICE PLZEŇSKÉHO KRAJE SE SÍDLEM V PLZNI

Skrétova 15, Plzeň, 30100, www.khsplzen.cz, e-mail: podatelna@khsplzen.cz, ID:samai8a

V Klatovech dne: 20.9.2022
Č. j.: KHSPL/24062/21/2022
Sp. značka: S-KHSPL/24062/21/2022
Vyřizuje: Zemanová
Telefon: 376370615
Č. j. odesílatele:

Správa a údržba silnic Plzeňského kraje, p.o.
Koterovská 162
Plzeň
326 00

Závazné stanovisko k projektové dokumentaci stavby pro společné povolení na akci: „Most ev.č. 17124-1 před obcí Žihobce“

Na základě žádosti investora stavby-Správa a údržba silnic Plzeňského kraje, p.o., Koterovská 162, 326 00 Plzeň, kterého na základě plné moci zastupuje Ladislav Bambušek, nar. 4.5.1964, se sídlem Lidická 1637 413 01 Roudnice nad Labem, za společnost Pontex, spol. s r.o., Bezová 1658/1, 147 00 Praha, doručené dne 31.8.2022, posoudila Krajská hygienická stanice Plzeňského kraje se sídlem v Plzni jako dotčený orgán státní správy ve smyslu § 77 odst. 1 zákona č. 258/2000 Sb., o ochraně veřejného zdraví a o změně některých souvisejících zákonů ve znění pozdějších předpisů (dále jen „zákon“) a v souladu s ust. § 4 odst. 2 zákona č. 183/2006 Sb., o územním plánování a stavebním řádu (stavební zákon), ve znění pozdějších předpisů a dále dle ust. § 30 odst. 1 a 3 a § 77 odst. 3 a 4 v návaznosti na ust. § 12 Nařízení vlády č. 272/2011 Sb., o ochraně zdraví před nepříznivými účinky hluku a vibrací v platném znění (dále „Nařízení vlády“), předložený návrh projektové dokumentace stavby pro společné povolení na akci: „Most ev.č. 17124-1 před obcí Žihobce“

Po zhodnocení souladu předloženého návrhu s požadavky předpisů v oblasti ochrany veřejného zdraví vydává Krajská hygienická stanice Plzeňského kraje se sídlem v Plzni (dále „KHS“) toto závazné stanovisko:

S návrhem projektové dokumentace stavby „Most ev.č. 17124-1 před obcí Žihobce“ pro společné povolení na akci se

s o u h l a s í .

Odůvodnění:

Souhlasné závazné stanovisko k projektové dokumentaci stavby „Most ev.č. 17124-1 před obcí Žihobce“ bylo KHS vydáno na základě souladu předložené dokumentace s požadavky platné legislativy. Posuzovaná byla projektová dokumentace zpracovaná projektantem Ing. Daniel Šindler, Ph.D., Pontex s.r.o., Praha 4, Bezová 1658/1 (červen 2022, paré číslo neuvedeno). V předložené projektové dokumentaci se řeší oprava stávajícího mostu a komunikace v místě mostu, kde stávající konstrukce jsou kompletně odstraněny a nahrazeny novými konstrukcemi. Součástí stavby je demolice původního nevyhovujícího mostu (SO 01), stavba nového mostu (SO 201) a stavba provizorní komunikace (SO 901) v západním okraji obce Žihobce. Charakter stavby se rekonstrukcí nezmění, pouze budou vylepšeny stavebně-technické parametry stavby a mírně zlepšeny parametry komunikace (III/17124) v místě mostu. Provizorní komunikace, jako objízdná komunikace, je navržena v délce cca 77 m.

Realizací navržených úprav dojde ke zlepšení stavebně technického stavu dopravních ploch. S ohledem na typ stavby nedojde ke zvýšení stávající intenzity dopravy a nedojde ani ke změně směrového vedení komunikace, k přiblížení k zástavbě a tedy ani ke změně hlukových poměrů vůči chráněným prostorám. S ohledem na tyto skutečnosti se nepředpokládá zvýšení hlučnosti v dané lokalitě. Vyvolané změny staveb - přeložky nejsou.

Ing. Tomáš Příbek – odborný rada
vedoucí oddělení hygieny obecné a komunální
a podpory veřejného zdraví 2
Krajské hygienické stanice Plzeňského kraje
se sídlem v Plzni

„otisk úředního razítka“

Zasílá se: nrpt3sn, Pontex, spol. s r.o.

POLICIE ČESKÉ REPUBLIKY
Krajské ředitelství policie Plzeňského kraje
Územní odbor Klatovy
Dopravní inspektorát Klatovy
Nábřeží kpt. Nálepky 412, 339 01 Klatovy

Č. j. KRPP-130027-2/ČJ-2022-030406

Klatovy 30. září 2022
Počet stran: 1

Pontex, spol. s r.o.
Bezová 1658/1
147 00 Praha 4 - Braník

Most ev.č. 17124-1 před obcí Žihobce - stanovisko

Policie České republiky, krajské ředitelství policie Plzeňského kraje, dopravní inspektorát Klatovy v souladu s ust. § 16 zákona č. 13/1997 Sb., o pozemních komunikacích ve znění pozdějších předpisů,

SOUHLASÍ

s navrženým řešením stavby *Most ev.č. 17124-1 před obcí Žihobce* pro vydání společného povolení.

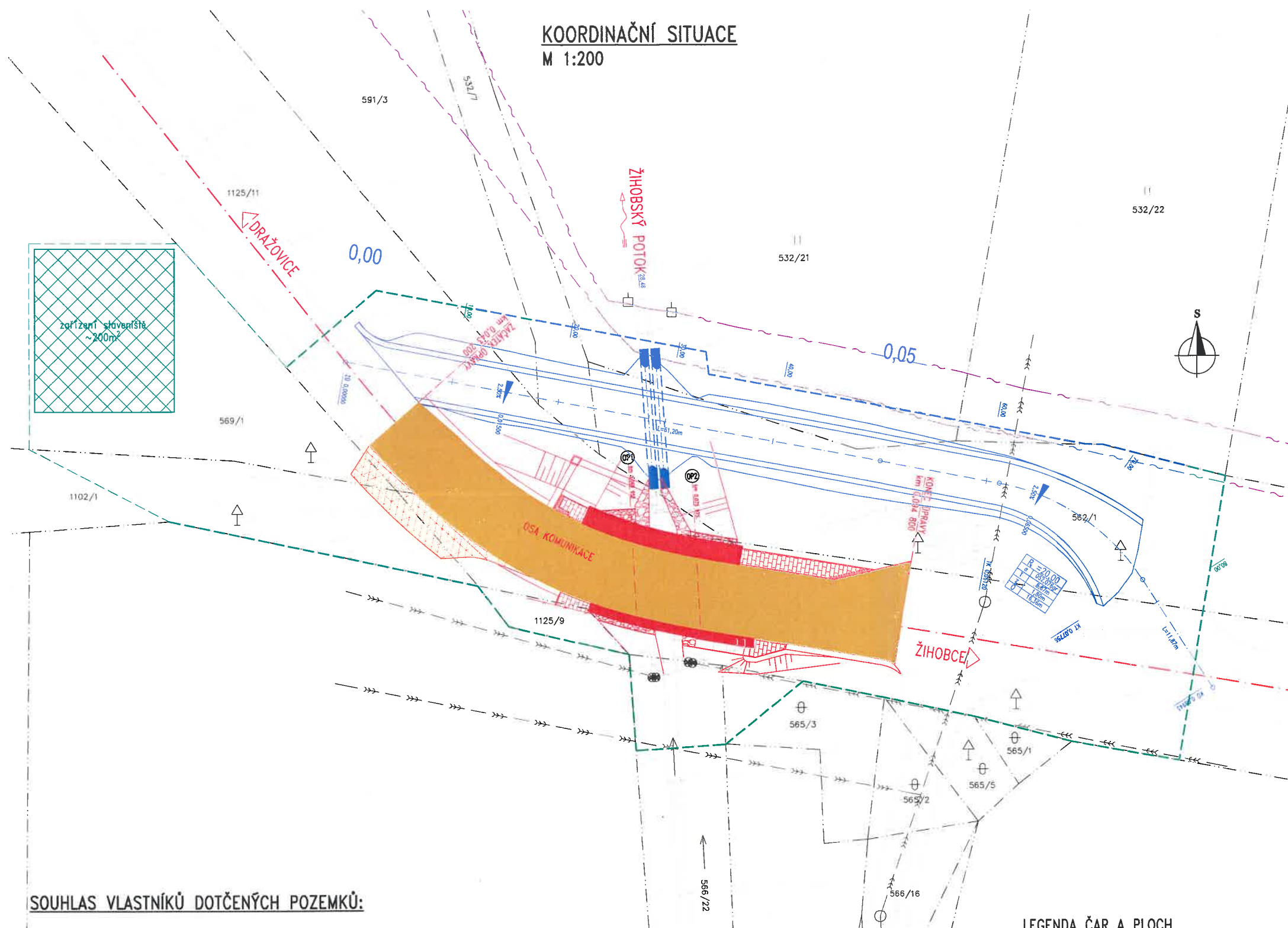
Předmětem předložené dokumentace je návrh nového mostního objektu převádějícího silnici č. III/17124 přes Žihobecký potok v osadě Žihobce, který nahradí stávající nevyhovující most. Na novém mostě je navrženo tzv. intravilánové uspořádání, tj. vozovka o šířce 6,5 metru mezi zvýšenými obrubami a jednostranný chodník. Jako záchytné zařízení je navrženo zábradlí se svislou výplní. Po dobu demolice stávajícího objektu a výstavby nového objektu bude provoz převeden na souběžnou provizorní komunikaci.

Policie České republiky, jakožto dotčený orgán vydávající stanovisko, s předloženým návrhem souhlasí, neboť odpovídá obecným požadavkům na bezpečnost a plynulost provozu na pozemních komunikacích.

Zpracoval:
por. Bc. Vladimír Kříž
tel. 974 334 254

npor. Mgr. Tomáš Šafařík
vedoucí oddělení

KOORDINAČNÍ SITUACE M 1:200



SOUHLAS VLASTNÍKŮ DOTČENÝCH POZEMKŮ:

KATASTRÁLNÍ ÚZEMÍ: ŽIHOBCE [796 905]

SOUHLAS S PROVEDENÍM STAVBY NA POZEMCÍCH V NAŠÍ SPRÁVĚ NEBO VLASTNICTVÍ

PARCELNÍ ČÍSLO: 532 / 7 , 591 / 3

ČÍSLO LV: 423

PODPIS VLASTNÍKA:

Mouhel Vladimír
6.9.2022

LEGENDA ČAR A PLOCH

- OBVOD STAVBY
- HRANICE PARCEL KATASTRU
- S0201 - NOVÝ MOST
- S0901 - PROVIZORNÍ KOMUNIKACE
- KANALIZACE - DEŠŮVÁ
- KANALIZACE - SPLAŠKOVÁ
- METALICKÁ SÍŤ - CETIN
- ZAŘÍZENÍ STAVENIŠTĚ
- ASFALTOVÁ VOZOVKA
- ŘÍMSY MOSTU
- ZPEVNĚNÍ BETONOVOU DLAŽBOU
- ZPEVNĚNÍ ASFALTOVÝM RECYKLÁTEM

DRUH STAVBY:

Celková oprava

STRUČNÝ POPIS STAVBY:

Oprava mostu bude provedena nahrazením stávající mostní konstrukce konstrukcí novou. Charakter stavby se rekonstrukcí nezmění, pouze budou vylepšeny stavebně technické parametry stavby a mírně zlepšeny parametry komunikace v místě mostu. Stavba bude provedena za celkové uzavírky převáděné komunikace v místě mostu. Doprava bude vedena pro provizorní komunikace severně od mostu. Provoz na komunikaci bude řízen semaforem. Voda v potoce bude stavbou převáděna ve stávajícím stavu, do koryta potoka nebude výrazněji zasahováno.

Konstrukce nového mostu je tvořena otevřenou polorámovou konstrukcí. Ze základových patek nasazených na mikropilotách vystupují opěry/stěny doplněné o rovnoběžná zavěšená křídla. Opěry jsou spojeny deskou mostovky, která je do obou opěr větknuta.

Seznam vlastníků dotčených parcel KN

Katastrální území: Žihobce [796 905]

Parcelní číslo	Majitel	Adresa	Číslo LV	Dotčený zábor [m²]	Druh pozemku	Způsob využití	Způsob ochrany
1102/1	Obec Žihobce	č. p. 20, 34201 Žihobce	10001	209	ostatní plocha	ostatní komunikace	-
1125/10	Píleňský kraj	Škroupova 1760/18, Jižní Předměstí, 30100 Píleň	153	803	ostatní plocha	silnice	-
1125/11	Píleňský kraj	Škroupova 1760/18, Jižní Předměstí, 30100 Píleň	153	388	ostatní plocha	silnice	-
1125/9	TJ Žihobce, spolek	č. p. 20, 34201 Žihobce	332	35	ostatní plocha	jiná plocha	-
532/21	Obec Žihobce	č. p. 20, 34201 Žihobce	10001	118	trvalý travní porost	-	ZPF
532/22	Obec Žihobce	č. p. 20, 34201 Žihobce	10001	11	trvalý travní porost	-	ZPF
532/7	Maňhal Vladimír	Zahradní 382, 38732 Sedlice	423	47	vodní plocha	koryto vodního toku umělé	-
562/1	Obec Žihobce	č. p. 20, 34201 Žihobce	10001	677	ostatní plocha	neplodná půda	-
565/3	Obec Žihobce	č. p. 20, 34201 Žihobce	10001	27	ostatní plocha	neplodná půda	-
566/22	Obec Žihobce	č. p. 20, 34201 Žihobce	10001	68	vodní plocha	koryto vodního toku umělé	-
569/1	Obec Žihobce	č. p. 20, 34201 Žihobce	10001	457	ostatní plocha	jiná plocha	-
591/3	Maňhal Vladimír	Zahradní 382, 38732 Sedlice	423	27	trvalý travní porost	-	ZPF

Most ev. č. 17124-1 před obcí Žihobce

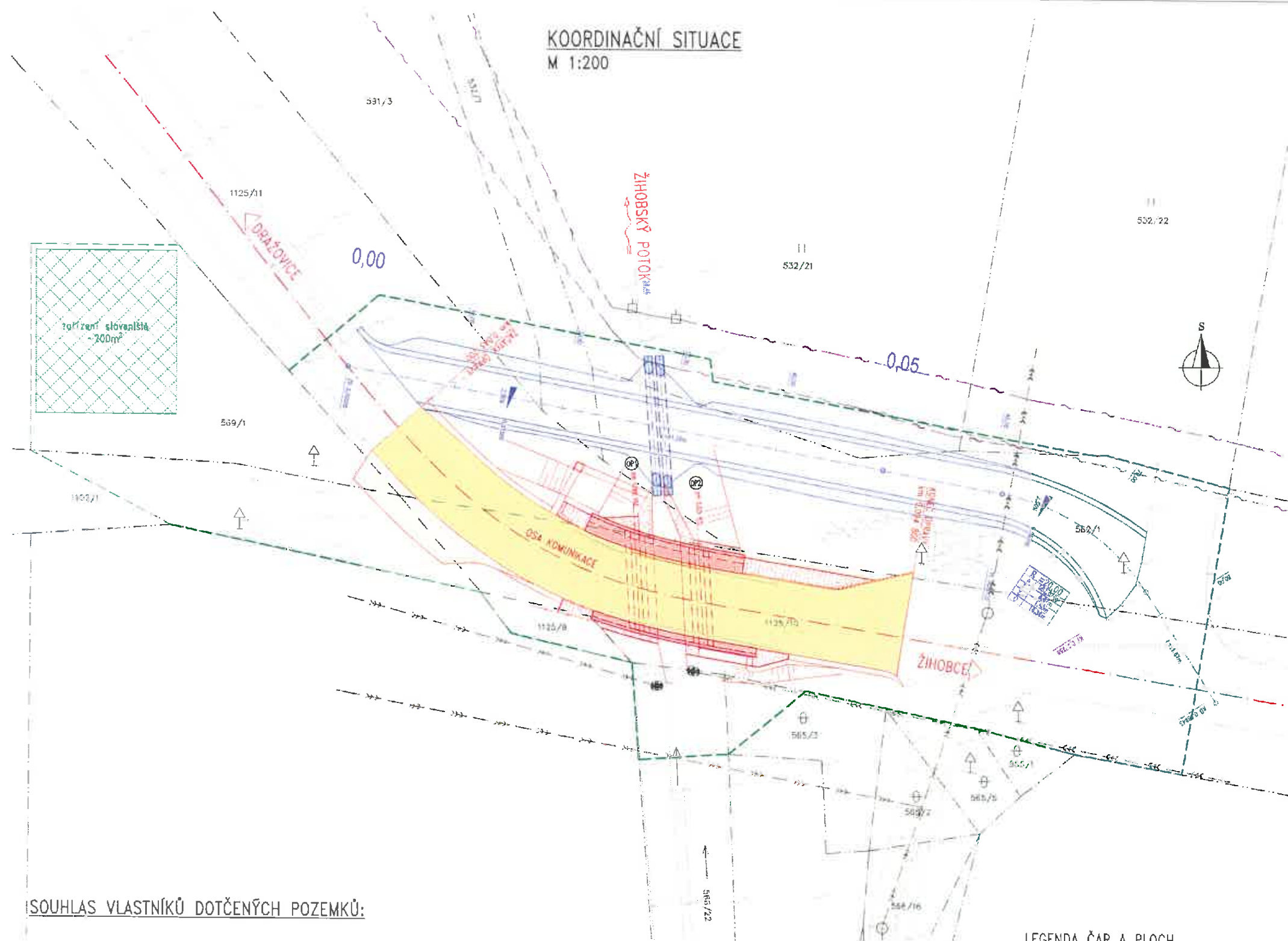
Správa a údržba silnic Píleňského kraje, p.o., Koterovská 162, 326 00 Píleň, tel.: 377 172 403, E-mail: posta@suspk.eu
Investor: **SÚSPK** Správa a údržba silnic Píleňského kraje, p.o., Koterovská 162, 326 00 Píleň

Výškový systém: Bpv Souřadnicový systém: S-JTSK

Číslo zakázky: 22 027 00	HIP:
Schválil: Ing. Václav HVIŽDAL	Zodp. projektant: Ing. Daniel ŠIMPLER, Ph.D.
Tech. kontrola: Ing. Martin KUČERNAČ	Vypracoval: Ing. Daniel ŠIMPLER, Ph.D.
502256144, mku@pontex.cz	724007830, ds@pontex.cz

Objednatel: SÚS Píleňského kraje, p.o.	Obec: Žihobce	Kraj: Píleňský
Akce: Most ev. č. 17124-1 před obcí Žihobce	Datum: 06/2022	Stupeň: DUSP
Část: SOUHRNNÉ ŘEŠENÍ STAVBY	Souprava: C. přílohy	
Příloha: KOORDINAČNÍ SITUACE		C.3

KOORDINAČNÍ SITUACE M 1:200



SOUHLAS VLASTNÍKŮ DOTČENÝCH POZEMKŮ:

KATASTRÁLNÍ ÚZEMÍ: ŽIHOBCE [796 905]

SOUHLAS S PROVEDENÍM STAVBY NA POZEMCÍCH V NAŠÍ SPRÁVĚ NEBO VLASTNICTVÍ

PARCELNÍ ČÍSLO: 1125 / 9

ČÍSLO LV: 332

PODPIS VLASTNÍKA:

TJ ŽIHOBCE, spolek
Žihobce 20, 342 01 Sušice
IČ: 483 53 906 ①

Matěj L. 15.9.2022

LEGENDA ČAR A PLOCH

- OBVOD STAVBY
- HRANICE PARCEL KATASTRU
- S0201 - NOVÝ MOST
- S0901 - PROVIZORNÍ KOMUNIKACE
- KANALIZACE - DEŠŤOVÁ
- KANALIZACE - SPLAŠKOVÁ
- METALICKÁ SÍŤ - CETIN
- ZARÍZENÍ STAVENIŠTĚ
- ASFALTOVÁ VOZOVKA
- ŘÍMSY MOSTU
- ZPEVNĚNÍ BETONOVOU DLAŽBOU
- ZPEVNĚNÍ ASFALTOVÝM RECYKLÁTEM

DRUH STAVBY:

Celková oprava

STRUČNÝ POPIS STAVBY:

Oprava mostu bude provedena nahrazením stávající mostní konstrukce konstrukcí novou. Charakter stavby se rekonstrukcí nezmění, pouze budou vylepšeny stavebně technické parametry stavby a mírně zlepšeny parametry komunikace v místě mostu. Stavba bude provedena za celkové uzavírky převáděné komunikace v místě mostu. Doprava bude vedena pro provizorní komunikace severně od mostu. Provoz na komunikaci bude řízen semaforem. Voda v potoce bude slávkou převáděna ve stávajícím stavu, do koryta potoku nebude výrazněji zasahováno.

Konstrukce nového mostu je tvořena oteplenou polárámovou konstrukcí. Ze základových patek nasazených na mikropilotách vystupují opěry/stěny doplněné o rovnoběžná zavěšená křídla. Opěry jsou spojeny deskou mostovky, která je do obou opěr vetknuta.

Seznam vlastníků dotčených parcel KN

Parcelní číslo	Majitel	Adresa	Číslo LV	Dočasný zábor (m ²)	Druh pozemku	Způsob využití	Způsob ochrany
1102/1	Obec Žihobce	č. p. 20, 34201 Žihobce	10001	209	ostatní plocha	ostatní komunikace	
1125/10	Píseňský kraj	Škroupova 1760/18, Jižní Předměstí, 30100 Píseň	153	809	ostatní plocha	silnice	
1125/11	Píseňský kraj	Škroupova 1760/18, Jižní Předměstí, 30100 Píseň	153	848	ostatní plocha	silnice	
1125/9	TJ Žihobce, spolek	č. p. 20, 34201 Žihobce	332	35	ostatní plocha	jiné plocha	
532/21	Obec Žihobce	č. p. 20, 34201 Žihobce	10001	118	travní plocha		ZPF
532/22	Obec Žihobce	č. p. 20, 34201 Žihobce	10001	11	travní plocha		ZPF
532/7	Měňhal Vladimír	Zahrádni 382, 38732 Sedlice	423	47	vodní plocha	koryto vodního toku umělé	
562/1	Obec Žihobce	č. p. 20, 34201 Žihobce	10001	577	ostatní plocha	neplodná půda	
565/3	Obec Žihobce	č. p. 20, 34201 Žihobce	10001	21	ostatní plocha	neplodná půda	
566/22	Obec Žihobce	č. p. 20, 34201 Žihobce	10001	68	vodní plocha	koryto vodního toku umělé	
569/1	Obec Žihobce	č. p. 20, 34201 Žihobce	10001	457	ostatní plocha	jiné plocha	
591/3	Měňhal Vladimír	Zahrádni 382, 38732 Sedlice	423	27	travní plocha		ZPF

Most ev. č. 17124-1 před obcí Žihobce

Správa a údržba silnic Píseňského kraje, p.o., Koterovská 162, 326 00 Píseň, tel. 377 172 403, E-mail: posta@suspk.eu
Investor: Správa a údržba silnic Píseňského kraje, p.o., Koterovská 162, 326 00 Píseň

Výškový systém: Bpv Souřadnicový systém: S-JTSK

Číslo zakázky: 22 027 00	HIP:
Schválil: Ing. Václav HVEZDAL	Techn. projektant: Ing. Denisa ŠKARLÍK, Ph.D.
Techn. kontrola: Ing. Martin KUDRNAC	Výpracoval: Ing. Denisa ŠKARLÍK, Ph.D.
602256144, mlu@suspk.eu	724007830, dno@suspk.eu

Objednatel: SUS Píseňského kraje, p.o.	Obec: Žihobce	Kraj: Píseňský
Akce: Most ev. č. 17124-1 před obcí Žihobce	Datum: 06/2022	Stupeň: DUSP
Část: SOUHRNNÉ ŘEŠENÍ STAVBY	Scopování: C	Přiloha: C.3
Příloha: KOORDINAČNÍ SITUACE		