







LEGENDA PLOCH

	STÁVAJÍCÍ KOMUNIKACE - KAMENNÉ KOSTKY
	STÁVAJÍCÍ KOMUNIKACE - ŽIVICE
	NOVÉ KOMUNIKACE - ŽIVICE
	ZPEVNĚNÉ PLOCHY - ŠTĚRK
	STÁVAJÍCÍ CHODNÍK - BETONOVÁ DLAŽBA NEPOJIŽDĚNÁ / KAMENNÁ DLAŽBA
	NOVÝ CHODNÍK PRO PĚŠÍ - KAMENNÁ DLAŽBA NEPOJIŽDĚNÁ
	SIGNÁLNÍ A VAROVNÝ PÁS - BETONOVÁ DLAŽBA PRO NEVIDOMÉ
	ZPEVNĚNÉ PLOCHY - BETONOVÁ DLAŽBA POJIŽDNÁ VOZIDLY NAD 3,5t
	ZELEŇ

INŽENÝRSKÉ SÍTĚ

	STÁVAJÍCÍ	VODOVOD
		KANALIZACE
		CETIN SDĚLOVACÍ KABELY
		PODZEMNÍ VEDENÍ NN
		NADZEMNÍ VEDENÍ NN
		ZEMNÍ KABELOVÉ VEDENÍ VO, STOŽÁR VO

HRANICE A ZNAČENÍ

	HRANICE POZEMKŮ DLE KATASTRÁLNÍ MAPY
	VNITŘNÍ KRESBA
	ČÍSLO POZEMKU DLE KATASTRÁLNÍ MAPY
	GEODETICKY ZAMĚŘENÉ BUDOVY
	VJEZDY, VCHODY
	SNÍŽENÁ OBRUBA, VÝŠKA NAD VOZOVKOU 2 CM
	SILNIČNÍ OBRUBA, VÝŠKA NAD VOZOVKOU 12 CM
	KLOPENÍ VOZOVKY

- PŘED ZAPOČETÍM VÝKOPOVÝCH PRACÍ NUTNO PROVÉST PŘESNÉ VYTÝČENÍ VEŠKERÝCH STÁVAJÍCÍCH INŽENÝRSKÝCH SÍTÍ !!!
- PŘI PROVÁDĚNÍ VÝKOPOVÝCH PRACÍ A PŘÍP. PŘELOŽEK SÍTÍ NUTNO POSTUPOVAT VELMI OPATRNĚ, ABY NEDOŠLO K PŘEKOPU STÁVAJÍCÍCH SÍTÍ !!!
- ZÁKRESY PODZEMNÍCH SÍTÍ JSOU ORIENTAČNÍ, NEMOHOU SLOUŽIT JAKO VYTÝČOVACÍ SCHEMA. INVESTOR MUSÍ NECHAT PŘED ZAHÁJENÍM STAVBY VEŠKERÉ PODZEMNÍ SÍTĚ VYTÝČIT.
- VEŠKERÉ ZEMNÍ PRÁCE V OCHRANNÝCH PÁSMECH MOHOU BÝT PROVÁDĚNY POUZE SE SOUHLASEM SPRÁVCE A PODLE JEHO POKYNŮ.
- VEŠKERÉ SÍTĚ VEDENÉ POD KOMUNIKACEMI A ZPEVNĚNÝMI PLOCHAMI BUDOU VEDENY V CHRÁNICÍCH.

Zodpovědný projektant	Ing. Oldřich Slováček	S-pro servis s.r.o.	
Vypracovali	Ing. Matěj Slováček MgA. Eva Yvetta Amatya Ing. arch. Kateřina Řebřínová	Pivovarská 1272 388 01 Blatná tel.: 775 752 294 IČ 060 16 910	
Investor	Obec Pačejov, IČO 00255963 Pačejov nádraží 199 341 01 Pačejov	Datum	10/2018
		Stupeň PD	SPOLEČNÁ PD
Stavba	Pačejov - úprava před školou	Formát	A2
		Měřítko	1:250
Název výkresu	KOORDINAČNÍ SITUAČNÍ VÝKRES	Číslo výkresu	Číslo paré
		C.3	