


Město:

Stavba: dopravní úřad

AA1

8

Změna:	Popis:	Vypracoval:	Datum:	Autorizační razítko:	Paré:
Schéma:		Akce:			
		<p><b>PD - MOST ev. č. 19020-3 V OBCI STRÁŽOV</b></p> <p>Objednatel / investor: Správa a údržba silnic Plzeňského kraje příspěvková organizace ("SÚSPK") Skoupova 18 306 13 Plzeň tel.: +420 377 172 101 mail: suspk@suspk.eu www: suspk.eu</p> <p><b>SÚSPK</b> Správa a údržba silnic Plzeňského kraje, příspěvková organizace</p>			
<p>Generální projektant: <b>DOPAS s.r.o.</b> Kubelkova 1224/42 130 00 Praha 3 - Žižkov tel.: +420 602 365 486 mail: info@dopas.net zak. číslo: 2017_1011</p>		<p>Vedení projektu: Ing. Vilem Minařík</p> <p>Hlavní inženýr projektu: Ing. Václav Juppa</p>		<p>Datum: 07/2017</p> <p>07/2017</p>	
<p>Profese: <b>DOPAS s.r.o.</b> Kubelkova 1224/42 130 00 Praha 3 - Žižkov tel.: +420 602 365 486 mail: info@dopas.net zak. číslo: 2017_1011</p>		<p>Zodpovědný projektant: Ing. Vilem Minařík</p> <p>Kontroloval: Ing. Václav Juppa</p> <p>Vypracoval: Ing. Vladimír Černý</p>		<p>Datum: 07/2017</p> <p>07/2017</p> <p>07/2017</p>	
Název výkresu:		Měřítko:			
Stupeň PD:	DSP	Část / profese:	F	Stavební objekt:	Formát:
Dokumentace pro stavební povolení		Dokladová část			
Polohopis:	Souřadnicový systém S-JTSK	Výškopis:	Výškový systém Bpv	Č. výkresu:	



Název:	PD – Most ev. č. 19020-3 v obci Strážov		
Část:	F - DOKLADY		
Stupeň:	DSP - Dokumentace pro stavební povolení		
č.přílohy	Název přílohy	Měřítko	Počet A4
1	Seznam vyjádření dotčených k DSP	-	x A4
2	Požární bezpečnostní řešení	-	x A4
3	Havarijní plán - návrh	-	x A4
4	Povodňový plán	-	x A4



## Seznam vyjádření dotčení k DSP:

Pol.č.	Název dokumentu	Značka	Datum vydání	Platné do
Dotčené orgány státní správy a samosprávy				
1	PČR DI Klatovy - sdělení - bez podmínky	KRPP-67947-1/ČJ-2019-030406	5.6.2019	bez omezení
2	KHS - ZS souhlas bez podmínek	KHSPL/11816/21/2019	14.5.2019	bez omezení
3	HSZ - ZS souhlas bez podmínek	HSPM-2107-2/2019 KT	24.5.2019	bez omezení
4	Povodí Vltavy s.p. - stanovisko + vyj., Souhlas+ podm.majetk.vypořádat	PVL-60403/2019/340/Ron	30.9.2019	30.9.2021
5	MěÚ KT Koordinované stanovisko, souhlas+podm.ochr. vegetace	694/19, č.j. ŽP/7874/19/Ks	17.12.2019	23.9.2021 dle stanovisko
6	MěÚ KT, OŽP - souhlas, PD v souladu s §17 VZ, podmínky	ŽP/10701/19/Šp	16.12.2019	16.12.2021
7	MěÚ KT, OVÚP, § 15 sdělení že PD je v souladu s ÚP	OVÚP/6701/19/Ma	11.9.2019	bez omezení
8	POVED s.r.o. - vyjádření, souhlas		29.10.2019	bez omezení
Správci sítí				
9	ČEZ Distribuce, a.s. - sdělení - STŘET, výkresy, podmínky	0101267651	28.2.2020	28.8.2020
10	CETIN a.s. - vyjádření - STŘET, výkresy, souhlas, podmínky	č.j.561716/20, č.ž.0120 716 403	2.3.2020	2.3.2022
11	Vodospol s.r.o. Klatovy - vyjádření, zakres, STŘET	V-69-633-2017	4.5.2017	předáno ČEVAK a.s.
12	ČEVAK a.s. - vyjádření - STŘET, zakres, souhlas, podmínky	O20070113439	28.2.2020	28.2.2022
13	RWE Distr.sloužby s.r.o. - stanovisko - STŘET, zakresy, souhlas, podmínky	5002099755	2.3.2020	2.3.2022
14	ČEZ ICT Services, a. s. - sdělení, výkres, nedojde ke střetu	0700176015	28.2.2020	28.2.2021
15	MO ČR, SEM - souhlas, výkres	ÚP 573/10-634-1050-2020	2.3.2020	2.3.2022
16	Český hydrometeorologický ústav - hydrolog. údaje, Strážovský potok	P17005320	29.5.2017	29.5.2022
17	MÚ Strážov - VO, vyjádření - nedojde ke střetu		1.6.2017	bez omezení
18	Telco Pro Services, a. s. - sdělení, výkres, nedojde ke střetu	0201035638	28.2.2020	28.2.2021
19	České radiokomunikace, a. s. - vyjádření - souhlas, nedojde ke střetu, zakres	UPTS/OS/240395/2020	2.3.2020	2.3.2021
20	T-mobile Czech Republic, a.s. - stanovisko - souhlas, zakres, nedojde ke střetu	E09622/20	28.2.2020	28.2.2021
21	Vodafone Czech Republic, a. s. - vyjádření - souhlas, nedojde ke střetu	200228-1604153917	28.2.2020	28.2.2021
22	UPC ČR s.r.o. - vyjádření - souhlas, nedojde ke střetu, zakres	E003490/20	28.2.2020	28.2.2021
Vlastníci pozemků				
23	Povodí Vltavy a.s. nájemní smlouva na provizorní most i pro most trvalý	8500004207	9.3.2020	



POLICIE ČESKÉ REPUBLIKY  
Krajské ředitelství policie Plzeňského kraje  
Územní odbor Klatovy  
Dopravní inspektorát Klatovy  
Nábřeží kpt. Nálepky 412, 339 01 Klatovy

Č. j. KRPP-67947-1/ČJ-2019-030406

Klatovy 5. června 2019  
Počet stran: 1

DOPAS s.r.o.  
Kubelíkova 1224/42  
130 00 Praha 3 - Žižkov

**Most ev.č. 19020-3 v obci Strážov - stanovisko**

Policie České republiky, krajské ředitelství policie Plzeňského kraje, dopravní inspektorát Klatovy v souladu s ust. § 16 zákona č. 13/1997 Sb., o pozemních komunikacích ve znění pozdějších předpisů,

**SOUHLASÍ**

s navrženým řešením stavby *Most ev.č. 19020-3 v obci Strážov* pro vydání stavebního povolení.

Předmětem předložené dokumentace je návrh odstranění stávajícího klenbového mostu přes Strážovský potok a následné nahrazení monolitickou rámovou konstrukcí. Přes most bude převedena dvoupřuhová vozovka, nově bude zřízen jednopřuhový chodník. Jako záchytné zařízení je navrženo zábradlí se svislou výplní. Po dobu prací bude doprava převedena na jednopřuhovou komunikaci přes provizorní mostní objekt, přičemž provoz bude řízen s využitím světelného signalizačního zařízení.

Policie České republiky, jakožto dotčený orgán vydávající stanovisko, s předloženým návrhem souhlasí, neboť odpovídá obecným požadavkům na bezpečnost a plynulost provozu na pozemních komunikacích.

Dopravní inspektorát zároveň ve smyslu ust. § 77 zákona č. 361/2000 Sb., o provozu na pozemních komunikacích souhlasí se stanovením přechodné úpravy provozu.

  
por. Bc. Vladimír Kříž  
komisař



npor. Mgr. Tomáš Šafařík  
vedoucí oddělení

  
npor. Mgr. Jan Kálivoda  
zástupce vedoucího





# KRAJSKÁ HYGIENICKÁ STANICE PLZEŇSKÉHO KRAJE SE SÍDLEM V PLZNI

Adresa: Skřetova 15, Plzeň, 303 22, tel.: +420377155111, e-mail: podatelna@khsplzen.cz, ID : samai8a

V Klatovech dne 14.5.2019

Č.j.: KHSPL/11816/21/2019

Vyřizuje/tel.: Šlechtová/376370615

Č.j. žadatele:

Správa a údržba silnic Plzeňského kraje, p.o.  
Škroupova 18  
306 13 Plzeň

## Závazné stanovisko – Most ev.č. 19020-3 v obci Strážov

Na základě žádosti investora – Správa a údržba silnic Plzeňského kraje, p.o., Škroupova 18, 306 13 Plzeň podané dne 10.5.2019 prostřednictvím DOPAS s. r.o., Kubelíkova 1224/42, 130 00 Praha 3 - Žižkov na základě plné moci, posoudila Krajská hygienická stanice Plzeňského kraje se sídlem v Plzni jako dotčený orgán státní správy ve smyslu § 77 odst. 1 zákona č. 258/2000 Sb., o ochraně veřejného zdraví a o změně některých souvisejících zákonů, ve znění pozdějších předpisů, a § 4 odst. 2 zákona č. 183/2006 Sb., o územním plánování a stavebním řádu (stavební zákon), ve znění pozdějších předpisů dle § 30 odst. 1 zákona v návaznosti na ustanovení § 12 Nařízení vlády č. 272/2011, o ochraně zdraví před nepříznivými účinky hluku a vibrací ve znění pozdějších předpisů, předložený záměr stavby: „Most ev.č. 19020-3 v obci Strážov“ v rámci stavebního řízení (paré č. neuvedeno).

Po zhodnocení souladu předloženého návrhu s požadavky předpisů v oblasti ochrany veřejného zdraví vydává Krajská hygienická stanice Plzeňského kraje se sídlem v Plzni toto závazné stanovisko:

S předloženým projektem stavby: „Most ev.č. 19020-3 v obci Strážov“ se s o u h l a s í.

### Odůvodnění:

Předložená projektová dokumentace (paré č. neuvedeno) byla zpracována v červenci 2017 společností DOPAS s. r.o., Kubelíkova 1224/42, 130 00 Praha 3 - Žižkov a řeší celkovou rekonstrukci stávajícího mostu přes Strážovský potok na komunikaci III/19020, nacházejícího se v intravilánu obce Strážov. V rámci akce bude upravena i komunikace III/19020 na mostě a na předpolích mostního objektu. Účelem stavby je zlepšení bezpečnosti silničního provozu, odtokové poměry nebudou ovlivněny. Vyvolané změny staveb – přeložky nejsou. Realizací navržených úprav dojde ke zlepšení stavebně technického stavu dopravních ploch. Vzhledem k typu stavby nedojde ke zvýšení stávající intenzity dopravy. S ohledem na tyto skutečnosti se nepředpokládá zvýšení hlučnosti v dané lokalitě.

Z hlediska zájmů chráněných orgánem ochrany veřejného zdraví nejsou k dokumentaci žádné připomínky.

Krajská hygienická stanice  
Plzeňského kraje se sídlem v Plzni  
územní pracoviště KLATOVY

Ing. Markéta Kovandová – odborný rada  
vedoucí oddělení hygieny obecné a komunální Klatovy  
KHS Plzeňského kraje se sídlem v Plzni

Příloha: 1 x PD

Telefax  
(+420) 377 323 894

E-mail : [khs.pl@khsplzen.cz](mailto:khs.pl@khsplzen.cz)  
Internet : [www.khsplzen.cz](http://www.khsplzen.cz)

Bankovní spojení  
ČNB Plzeň – město  
bč.ú. 24920-311/0710

IČO  
71009299





**Hasičský záchranný sbor Plzeňského kraje**  
**Územní odbor Klatovy**

**Aretinova 129, 339 01 Klatovy**



HZSPX007RUQQ

Číslo jednací: HSPM- 2107-2/2019 KT  
Datum: 24.5.2019  
Vyřizuje: por. Bc. Tomáš Hlaváč  
Tel.: 950 311 156  
E-mail: tomas.hlavac@hzspk.cz  
Počet listů: 1  
Přílohy: 0

**DOPAS s.r.o.,**  
**Kubelíkova 1224/42,**  
**13000 Praha 3**

## **ZÁVAZNÉ STANOVISKO**

**dotčeného orgánu na úseku požární ochrany**

**Název stavby:** Most ev. č. 19020-3  
**Místo stavby:** Strážov  
**Stavebník:** Správa a údržba silnic Plzeňského kraje, Škroupova 18, 30613 Plzeň  
**Předložená dokumentace:** stavební řízení, zodpovědný projektant Ing.Vilém Minařík, ČKAIT 0000231, dne 07/2017

Hasičský záchranný sbor Plzeňského kraje (dále jen „HZS Plzeňského kraje“), jako věcně a místně příslušný dotčený orgán na úseku požární ochrany dle ustanovení § 7 odst. 4 zákona č. 320/2015 Sb., o Hasičském záchranném sboru České republiky a o změně některých zákonů (zákon o hasičském záchranném sboru), ve znění zákona č. 183/2017 Sb., a dle ustanovení § 26 odst. 2 písm. b) a ustanovení § 31 odst. 1 písm. b) zákona č. 133/1985 Sb., o požární ochraně, ve znění pozdějších předpisů (dále jen „zákon o požární ochraně“), posoudil v rozsahu níže uvedených podkladů výše uvedenou dokumentaci **předloženou dne 10.5.2019** a vydává k ní v souladu s ustanovením § 31 odst. 3 zákona o požární ochraně a dále dle ustanovení § 149 odst. 1 zákona č. 500/2004 Sb., správní řád, ve znění pozdějších předpisů,

## **souhlasné závazné stanovisko.**

### **Odůvodnění**

HZS Plzeňského kraje vycházel při vydání závazného stanoviska z těchto podkladů:

- Požárně bezpečnostní řešení – zpracovatel: Ing.Luboš Fous, ČKAIT 0200868, dne 14.1.2019

Posouzením předložené dokumentace dle ustanovení § 46 odst. 1 vyhlášky č. 246/2001 Sb., o stanovení podmínek požární bezpečnosti a výkonu státního požárního dozoru (vyhláška o požární prevenci), ve znění vyhlášky č. 221/2014 Sb., v rozsahu výše uvedených podkladů, dospěl HZS Plzeňského kraje k závěru, že požárně bezpečnostní řešení splňuje obsahové náležitosti dle ustanovení § 41 vyhlášky o požární prevenci. Z obsahu posouzeného požárně bezpečnostního řešení vyplývá, že jsou splněny technické podmínky požární ochrany kladené na danou stavbu vyhláškou č. 23/2008 Sb., o technických podmínkách požární ochrany staveb, ve znění vyhlášky č. 268/2011 Sb.

### **Upozornění**

Projektovou dokumentaci si vyzvedněte u Hasičského záchranného sboru Plzeňského kraje, územní odbor Klatovy, Aretinova 129, Klatovy do šesti měsíců. Pokud tak neučiníte, bude dokumentace skartována.

„otisk razítka“

mjr. Ing. Josef Grössl  
vedoucí pracoviště prevence,  
ochrany obyvatelstva a krizového řízení  
podepsáno elektronicky



## POVODÍ VLTAVY

Povodí Vltavy, státní podnik  
závod Berounka  
Denisovo nábřeží 14  
301 00 Plzeň

TEL.: 377 307 111  
FAX: 377 237 361

BANKOVNÍ SPOJENÍ:  
KOMERČNÍ BANKA, a.s. PLZEŇ - MĚSTO  
č.ú.: 7004311/0100

DOPAS s.r.o.

Kubelíkova 1224/42

130 00 Praha 3

VÁŠ DOPIS ZNAČKY/ ZE DNE

NAŠE ZNAČKA

VYŘIZUJE/ LINKA

DATUM

PVL-60403/2019/340/Ron Ing. J. Ronovská/371 2019-09-30

PVL-16559/2019/SP

### **Most ev. č. 19020 v obci Strážov přes Strážovský potok**

k.ú. Strážov, okr. Klatovy, kraj Plzeňský, č.l.p. 1-10-03-0280-0-00, HGR 6310

VÚ povrchových vod: BER\_0340 Jelenka od pramene po ústí do toku Úhlava

VÚ podzemních vod: 6310I Krystalinikum v povodí Horní Vltavy a Úhlavy

### **Stanovisko správce povodí a vyjádření účastníka řízení**

Dne 11. 9. 2019 jste nám předložili ke stanovisku správce povodí projektovou dokumentaci „**Most ev. č. 19020 v obci Strážov**“ vypracovanou Vaší firmou v 07/2017“

Most kříží drobný vodní tok Strážovský potok IDVT 10267415 v ř. km 1,3. Správcem toku je Povodí Vltavy, státní podnik.

Stávající klenbová mostní konstrukce o 2 polích bude nahrazena novou – monolitický rám o jednom poli. Průtočný profil bude zvětšen. Budou upraveny navazující úseky komunikace.

Koryto toku pod mostem bude upraveno.

Po dobu výstavby je navržen provizorní most v profilu nad stávajícím mostem – zatrubnění troubou DN 1000.

Vzhledem k navrženému zvětšenému průtočnému profilu pod mostem lze předpokládat, že záměr nebude mít vliv na stav útvaru povrchových a podzemních vod.

Na základě ustanovení § 54 odst. 4 zákona č. 254/2001 Sb., o vodách a o změně některých zákonů (vodní zákon), ve znění pozdějších předpisů a vyhlášky Ministerstva zemědělství č. 183/2018 Sb., o náležitostech rozhodnutí a dalších opatření vodoprávního úřadu a o dokladech předkládaných vodoprávnímu úřadu, vydává organizace Povodí Vltavy, státní podnik, jako příslušný správce povodí v dílčím povodí Berounky k předložené projektové dokumentaci následující

#### **s t a n o v i s k o:**

A. Z hlediska zájmů daných platným Národním plánem povodí Labe, Plánem dílčího povodí Berounky [ustanovení § 24 až 26 zákona č. 254/2001 Sb., o vodách a o změně některých zákonů (vodní zákon), ve znění pozdějších předpisů]

**je uvedený záměr možný, protože lze předpokládat, že záměrem nedojde ke zhoršení chemického stavu a ekologického stavu dotčeného útvaru povrchových vod a chemického stavu a kvantitativního stavu útvaru podzemních vod, a že nebude**



Povodí Vltavy, státní podnik - zápis v obchodním rejstříku: Městský soud v Praze, oddíl A, vložka 43594

Obchodní firma: Povodí Vltavy, státní podnik  
Sídlo: Holečkova 3178/8, 150 00 Praha 5

IČO: 70889953  
DIČ: CZ70889953

znemožněno dosažení jejich dobrého stavu. Toto hodnocení vychází z posouzení souladu daného záměru s výše uvedenými platnými dokumenty.

B. Z hlediska dalších zájmů daných zákonem č. 254/2001 Sb., o vodách a o změně některých zákonů (vodní zákon) ve znění pozdějších předpisů **souhlasíme s uvedeným záměrem „Most ev. č. 19020 v obci Strážov“ za předpokladu splnění těchto podmínek:**

1. Dle ustanovení § 39 odst. 2, písm. a) zákona č. 254/2001 Sb. o vodách a o změně některých zákonů (vodní zákon) ve znění pozdějších předpisů bude zpracován havarijní plán platný po dobu stavby.
2. Bude vypracován povodňový plán platný po dobu provádění stavby.

Souřadnice mostu jsou X-1117218, Y-839472.

Toto stanovisko správce povodí platí dva roky ode dne jeho vydání.

Jako správce drobného vodního toku Strážovský potok IDVT 10267415 a organizace s právem hospodaření k pozemku p.č. 1469/7 v k.ú. Strážov na Šumavě vydává Povodí Vltavy, státní podnik, k předložené projektové dokumentaci jako účastník předmětného vodoprávního řízení následující

**Souhlasíme s uvedeným záměrem „Most ev. č. 19020 v obci Strážov“ za předpokladu splnění těchto podmínek:**

1. Budou splněny podmínky správce povodí.
2. Zahájení a ukončení prací bude předem písemně oznámeno správci toku Povodí Vltavy, státní podnik, závod Berounka, p. Kinský, na email. adresu [vaclav.kinsky@pvl.cz](mailto:vaclav.kinsky@pvl.cz) (tel. 724 279 564). Správce toku bude přizván ke kolaudaci stavby. Při kolaudačním řízení bude správci toku předáno geodetické zaměření skutečného provedení stavby v systému S – JTSC a výškovém systému B.p.v., a to v písemné a digitální podobě (textový soubor bodů), situaci zaměřeného území je třeba zakreslit ve výkresu formátu *dgn*, *dwg* nebo *dxf*, na CD nosiči.
3. Stavební stroje budou mít ekologické náplně, pro případ úniku ropných látek bude na staveništi k dispozici materiál k zabezpečení likvidace případné havárie.
4. Při bourání původního mostu nebude docházet k zanášení koryta toku stavební suti.
5. Stavbou mostu, budovanou v rámci akce „Most ev. č. 19020-3 v obci Strážov“ bude trvale dotčen pozemek p. č. 1469/7 v k. ú. Strážov na Šumavě. Tento pozemek je ve vlastnictví ČR s právem hospodařit pro Povodí Vltavy, státní podnik. Pro realizaci stavby je nezbytné, aby žadatel před vydáním stavebního povolení nebo jiného povolení v rámci stavebního řízení získal k dotčené části výše citovaného pozemku potřebná oprávnění k jejímu užívání (bude uzavřena smlouva o smlouvě budoucí na zřízení služebnosti). K žádosti o vydání tohoto oprávnění je nutno dodat snímek mapy KN, kde bude detailně zakresleno dotčení výše citovaného pozemku ve vlastnictví ČR stavbou mostu.

Příloha:  
PD

Povodí Vltavy  
14. 5. 2014  
Ing. Eva Rozšafná  
vedoucí provozního střediska 4

Na vědomí:  
PS 7, PS 1

# Městský úřad Klatovy

Spisová zn.: ZN/ŽP/89/19  
Číslo jednací: ŽP/7874/19/Ks  
Vyřizuje: Ing. Uhlík  
Tel.: 376 347 355  
E-mail: juhlik@mukt.cz  
Datum: 17.12.2019

DOPAS s.r.o.  
Kubelíkova 1224/42  
130 00 Praha 3 - Žižkov

## KOORDINOVANÉ ZÁVAZNÉ STANOVISKO č. 694/19

Název akce:	Most ev.č. 19020-3 v obci Strážov
Žadatel:	DOPAS s.r.o., Kubelíkova 1224/42, 130 00 Praha 3 - Žižkov
Stavebník:	Správa a údržba silnic Plzeňského kraje, p.o., Škroupova 18, 306 13 Plzeň
Spis doručen k vyřízení :	10. 09. 2019
Příloha:	PD (DSP, 07/2017)

Dotčený orgán veřejné správy	Stanovisko zpracováno s výsledkem	
Odbor životního prostředí		
Odpadové hospodářství	závazné stanovisko č.j. ŽP/10041/19/St	viz příloha
Zemědělský půdní fond	nejsou dotčeny zájmy	---
Vodoprávní úřad	Dne 16.12.2019 byl vydán souhlas č.j. ŽP/10701/19/Sp.	
Ochrana přírody	Městský úřad Klatovy, jako orgán ochrany přírody podle ust. § 75 odst. 1 písm. c) zákona č. 114/1992 Sb., o ochraně přírody a krajiny, ve znění pozdějších předpisů (dále jen „ZOPK“), posoudil předložený záměr a sděluje, že tímto záměrem nejsou dotčeny zájmy ochrany přírody v rozsahu jeho kompetenci podle ust. § 76 odst. 2 a § 77 ZOPK. Upozorňujeme, že dle § 7 odst. 1 zákona č. 114/1992 Sb., o ochraně přírody a krajiny, jsou dřeviny rostoucí mimo les chráněny před poškozováním a ničením. Požadujeme, aby se v rámci realizace akce postupovalo s maximální šetrností – v souladu s normou ČSN 83 9061 Technologie vegetačních úprav v krajině - Ochrana stromů, porostů a ploch pro vegetaci při stavebních pracích.	
Lesy	nejsou dotčeny zájmy	---
Ochrana ovzduší	nejsou dotčeny zájmy	---
Hospodářský odbor	nejsou dotčeny zájmy	---
Odbor dopravy	Odbor dopravy jako dotčený SSÚ souhlasí, OD bude při této akci také speciálním stavebním úřadem.	
Odbor školství, kultury a cestovního ruchu	Vzhledem k tomu, že stavba bude realizována na území s archeologickými nálezy, vztahují se na stavebníka povinnosti vyplývající z ust. § 22–23 zákona č. 20/1987 Sb., o státní památkové péči (viz příloha).	
Odbor výstavby a územního plánování	záměr je přípustný, zastavěné území – závazné stanovisko č.j. ŽP/7874/19/Ks	viz příloha

Městský úřad Klatovy, jako dotčený orgán veřejné správy podle § 4 odst. 7 zákona č. 183/2006 Sb., o územním plánování a stavebním řádu (stavební zákon), ve znění pozdějších předpisů, vydává v souladu s § 149 odst. 1 zákona č. 500/2004 Sb., správní řád k akci: „Most ev.č. 19020-3 v obci Strážov“

**souhlasné koordinované závazné stanovisko.**

**Poučení:**

Toto závazné stanovisko Městského úřadu Klatovy je vydáno na základě § 149 odst. 1 správního řádu výhradně pro účely řízení vedeného stavebním úřadem dle zákona č. 183/2006 Sb., stavební zákon. Závazné stanovisko podle § 149 odst. 1 správního řádu není samostatným rozhodnutím a nelze se proti němu odvolat. Obsah závazného stanoviska lze napadnout pouze odvoláním proti rozhodnutí, které bylo na jeho základě vydáno příslušným správním orgánem.

Ing. Milan Jarošík  
tajemník MěÚ Klatovy



Příloha: závazné stanovisko orgánu odpadového hospodářství  
závazné stanovisko OVÚP  
OŠKCR: seznam organizací + formulář



Č.j.: ŽP/7874/19/Ks  
Vyřizuje: Eva Krčmářová  
Tel.: 376 347 225  
E-mail: ekrcmarova@mukt.cz  
Datum: 23.9.2019

DOPAS s.r.o.  
Kubelíkova 1224/42  
130 00 Praha 3 - Žižkov

Vypraveno dne: 24.9.2019

## **ZÁVAZNÉ STANOVISKO**

### **orgánu územního plánování**

Městský úřad Klatovy, odbor výstavby a územního plánování, jako orgán územního plánování příslušný podle § 6 odst. 1 písm. e) zákona č. 183/2006 Sb., o územním plánování a stavebním řádu (stavební zákon), ve znění pozdějších předpisů, dále jen „stavební zákon“, přezkoumal podle § 96b odst. 3 stavebního zákona z hlediska souladu s politikou územního rozvoje, s územně plánovací dokumentací a z hlediska uplatňování cílů a úkolů územního plánování záměr „Strážov – most ev.č. 19020-3 v obci Strážov“,

který obsahuje:

odstranění stávajícího silničního klenbového mostu, který bude nahrazen monolitickou rámovou konstrukcí. Dotčenou komunikací je silnice III/19020, která má charakter místní obslužné komunikace. Začátek trasy je situován cca 30 m za přemostěním Strážovského potoka a končí u silnice č. II/171. Dno na vtoku a výtoku bude upraveno, rovněž kyneta pod mostem a opevnění svahů. Dojde k vyrovnání asfaltových vrstev před a za mostem, vytvoření navazujících chodníkových ploch a upravení odvodňovacího žlabu. Provoz při výstavbě bude řešen přes provizorní most, řízen dopravním opatřením a světelným signalizačním zařízením. Úpravou komunikace i doplnění chodníku v lokalitě dojde především k zajištění bezpečného prostoru pro chodce oproti současnému stavu. Stavba nebude mít vliv na dosavadní využití území, protože realizací stavby se využití území nemění.

#### **Záměr je přípustný po splnění následující podmínky:**

Záměr bude umístěn a proveden v souladu s předloženou projektovou dokumentací, kterou zpracoval v 07/2017 Ing. Vilém Minařík, ČKAIT 0000231.

Další podmínky pro přípravu a uskutečnění záměru se nestanoví.

**Závazné stanovisko platí 2 roky ode dne vydání.**

#### **Odůvodnění:**

Záměr byl předložen orgánu územního plánování k vydání závazného stanoviska v rámci žádosti podané dne 10.9.2019 na odbor životního prostředí o vydání stanoviska dotčených orgánů Městského úřadu Klatovy - koordinované stanovisko.

Název záměru: „Strážov – most ev.č. 19020-3 v obci Strážov“

Umístění: p.p.č. 1451/1, 1451/4, 1469/7, 360/1, 1411/11, 1149/3 k.ú. Strážov na Šumavě

Žadatel: DOPAS s.r.o., Kubelíkova 1224/42, 130 00 Praha 3 - Žižkov

Stavebník: Správa a údržba silnic Plzeňského kraje, p.o., Škroupova 18, 306 13 Plzeň

Předložené podklady: projektová dokumentace, v 07/2017 zpracovala firma DOPAS s.r.o. - Ing. Vilém Minařík, ČKAIT 0000231.

Podklady pro vydání závazného stanoviska:

- dokumentace pro stavební povolení (DSP)
- Politika územního rozvoje České republiky, ve znění Aktualizace č. 1 schválená dne 15.4.2015
- Zásady územního rozvoje Plzeňského kraje, ve znění Aktualizace č. 4 vydané dne 17.12.2018 s účinností od 24.1.2019
- Územní plán Strážov vydán zastupitelstvem města dne 5.12.2017, nabytí účinnosti dne 22.12.2017.

Orgán územního plánování přezkoumal záměr podle § 96b odst. 3 stavebního zákona, zda je přípustný z hlediska souladu s politikou územního rozvoje a územně plánovací dokumentací a z hlediska uplatňování cílů a úkolů územního plánování, či nikoliv.

Platná Politika územního rozvoje České republiky záměr neřeší, záměr se věcí řešených Politikou územního rozvoje ČR nedotýká. Z hlediska nadřazené územně plánovací dokumentace – ZÚR PK nemá záměr vliv na zajištění koordinace využívání území s ohledem na širší územní vztahy. Záměr byl posuzován z hlediska souladu s územním plánem.

Podle této ÚPD se zájmové pozemky v k.ú. Strážov na Šumavě nachází v zastavěném území obce, v území řešeném jako: p.p.č. 1451/1, 1451/4, 1149/3 = plochy dopravní infrastruktury; p.p.č. 1469/7 = plochy vodní a vodohospodářské; p.p.č. 360/1 = plochy veřejných prostranství; p.p.č. 1411/11 = plochy zemědělské. V těchto plochách lze umísťovat stavby komunikací - místních a účelových, související stavby dopravní infrastruktury a mosty. Posuzovaný záměr je v souladu s ÚP Strážov, i s požadavky ustanovení § 19 odst. 1 písm. d) a e) stavebního zákona; splňuje rovněž podmínky pro hospodárné využívání území podle § 18 odst. 4 stavebního zákona. Pro umístění navrženého záměru není nutné stanovovat podmínky.

Z hlediska funkčního využití je záměr v souladu s podrobnými podmínkami pro využití dotčených plochy.

**Z uvedených důvodů dospěl orgán územního plánování k závěru, že posuzovaný záměr je přípustný.**

Platnost závazného stanoviska lze prodloužit, pokud se nezmění podmínky v území.

Závazné stanovisko nepozbývá platnosti:

- a) bylo-li na základě žádosti podané v době jeho platnosti vydáno územní rozhodnutí, společné povolení nebo jiné obdobné rozhodnutí podle jiného zákona a toto rozhodnutí nabylo právní moci,
- b) byla-li na základě návrhu veřejnoprávní smlouvy nahrazující územní rozhodnutí nebo společné povolení podaného v době jeho platnosti uzavřena veřejnoprávní smlouva a tato veřejnoprávní smlouva nabyla účinnosti, nebo
- c) nabyli-li právních účinků územní souhlas nebo společný územní souhlas a souhlas s provedením ohlášeného stavebního záměru vydaný k oznámení stavebního záměru učiněného v době platnosti závazného stanoviska.

Městský úřad Klatovy  
stavební úřad

-3-

Ing. Pavel Boublík

vedoucí odboru výstavby a územního plánování

Číslo jednací: ŽP/10041/19/St  
Vyřizuje: Ing. Stratilová  
Tel.: 376 347 365  
E-mail: mstratilova@mukt.cz  
Datum: 27.11.2019

**DOPAS s.r.o.**  
**Kubelíkova 1224/42**  
**130 00 Praha 3 - Žižkov**

**ZÁVAZNÉ STANOVISKO**

dle § 79 odst. 4 zákona č. 185/2001 Sb., o odpadech, k projektové dokumentaci  
„Strážov - most ev.č. 19020-3 v obci Strážov“

Městský úřad Klatovy, odbor životního prostředí, jako orgán veřejné správy v odpadovém hospodářství věcně příslušný dle § 71 písm. k) zákona č. 185/2001 Sb., o odpadech a o změně některých dalších zákonů, ve znění pozdějších předpisů (dále jen „zákon o odpadech“), a místně příslušný dle § 11 odst. 1) písm. a) zákona č. 500/2004 Sb., správní řád, ve znění pozdějších předpisů (dále jen „správní řád“), posoudil předložené podklady a investorovi

**Správa a údržba silnic Plzeňského kraje, p.o., Škroupova 18, 306 13 Plzeň**

**vydává souhlasné závazné stanovisko.**

**Odůvodnění**

Městský úřad Klatovy obdržel dne 10.9.2019 pod č.j. ŽP/7874/19/KS žádost o koordinované stanovisko k projektové dokumentaci „Most ev.č. 19020-3 v obci Strážov“. Předloženou dokumentaci zpracoval DOPAS s.r.o., zodp. projektant Ing. Vilém Minařík (ČKAIT 0000231); datum vydání dokumentace 07/2017. Dokumentace řeší přerozdělení šířkového uspořádání stávajícího uličního prostoru v úseku stávajícího mostu. Nakládání s odpady je řešeno v oddíle E. Zásady organizace výstavby – technická zpráva, kap. g.

**Poučení:**

Toto závazné stanovisko je vydáno na základě § 149 odst. 1 správního řádu výhradně pro účely řízení vedeného stavebním úřadem dle zákona č. 183/2006 Sb., stavební zákon. Závazné stanovisko podle § 149 odst. 1 správního řádu není samostatným rozhodnutím a nelze se proti němu odvolat. Obsah závazného stanoviska lze napadnout pouze odvoláním proti rozhodnutí, které bylo na jeho základě vydáno příslušným správním orgánem. Aktuální seznam oprávněných osob je zveřejněn na webových stránkách *Informačního systému odpadového hospodářství* <https://isoh.mzp.cz/RegistrZarizeni/Main/Mapa>.

Městský úřad Klatovy  
odbor životního prostředí  
nám. Míru 62  
339 01 Klatovy 2

Ing. Monika Stratilová  
služební číslo: 415 723



**Povinnosti stavebníka dle ust. § 22-23 zákona č. 20/1987 Sb.  
o státní památkové péči, v platném znění**

Dle ust. § 22 odst. 2 má-li se provádět stavební činnost (nebo i jiná činnost potencionálně ohrožující provádění archeolog. výzkumů) na území s archeologickými nálezy, jsou stavebníci již od doby přípravy stavby povinni tento záměr oznámit Archeologickému ústavu a umožnit jemu nebo oprávněné organizaci provést na dotčeném území záchranný archeologický výzkum. Je-li stavebníkem právnická osoba nebo fyzická osoba, při jejímž podnikání vznikla nutnost záchranného archeologického výzkumu, hradí náklady záchranného archeologického výzkumu tento stavebník; jinak hradí náklady organizace provádějící archeologický výzkum. Obdobně se postupuje, má-li se na takovém území provádět jiná činnost, kterou by mohlo být ohroženo provádění archeologických výzkumů.

Povinnost oznámení stavebního záměru vzniká stavebníkovi již od doby přípravy stavby, za přípravu stavby se považuje např. jednání na stavebním úřadě, příprava projektové dokumentace apod. Oznamovací povinnost je stanovena zákonem vůči Archeologickému ústavu Akademie věd, oddělení archeologické památkové péče, Letenská 4, 118 01 Praha 1. V rámci urychlení jednání je vhodné současně kontaktovat některou z oprávněných organizací činných na území Plzeňského kraje (viz příložený seznam). Obdobně se postupuje, má-li se na území s archeologickými nálezy provádět jiná činnost (např. demolice objektu, odbahnění vodního toku nebo rybníka, úpravy hrází apod.).

Za nesplnění této oznamovací povinnosti lze uložit pokutu dle § 35 odst. 2 písm. f) nebo § 39 odst. 2 písm. g) výše uvedeného zákona.

Oprávněnou organizací se rozumí fyzická nebo právnická osoba, která je držitelem povolení Ministerstva kultury ČR k provádění archeologických výzkumů a zároveň uzavřela dohodu s Akademií věd o rozsahu a podmínkách provádění archeologických výzkumů (viz § 21 výše uvedeného zákona).

**Dle ust. § 23 odst. 2:** O archeologickém nález, který nebyl učiněn při provádění archeologických výzkumů, musí být učiněno oznámení Archeologickému ústavu nebo nejbližšímu muzeu buď přímo nebo prostřednictvím obce, v jejímž územním obvodu k archeologickému nález došlo. Oznámení o archeologickém nález je povinen učinit nálezce nebo osoba odpovědná za provádění prací, při nichž došlo k archeologickému nález, **a to nejpozději do druhého dne** po archeologickém nález nebo potom, kdy se o archeologickém nález dověděl.

**Dle ust. § 23 odst. 3** archeologický nález i naleziště musí být ponechány beze změny až do prohlídky Archeologickým ústavem nebo muzeem, nejméně však po dobu pěti pracovních dnů po učiněném oznámení. Archeologický ústav nebo oprávněná organizace učiní na nalezišti všechna opatření nezbytná pro okamžitou záchranu archeologického nález, zejména před jeho poškozením, zničením nebo odcizením.

V případě jakýchkoliv nejasností se obraťte na pracoviště pověřené výkonem památkové péče ve Vašem regionu (tj. příslušný obecní úřad obce s rozšířenou působností).

**Seznam některých archeologických pracovišť s oprávněním  
provádět archeologické výzkumy v Plzeňském kraji k: 30. 1. 2006**

**Západočeské muzeum v Plzni:**

Kopeckého sady 2, 301 36 Plzeň, tel.: 377 237 311

**1.oddělení záchranných archeologických výzkumů (OZAV)**

Koterovská 162, 326 00 Plzeň, tel.: 377 444 483, tel. Fax.: 377 449 880

PhDr. Pavel Břicháček (vedoucí) – pbrichacek@zcm.cz, mob.: 732 382 763

PhDr. Peter Braun – pbraun@zcm.cz, mob.: 608 662 567

Mgr. Martin Čechura – mcechura@zcm.cz,

Bc. Petr Hereit – phereit@zcm.cz,

Mgr. Markéta Sochorová – msochorova@zcm.cz,

Mgr. Veronika Dudková – vdudkova@zcm.cz,

**2.oddělení prehistorie**, Koterovská 162, 326 00 Plzeň, tel.: 377 444 483, 377 456 239

Bc. Milan Metlička (vedoucí) – mmetlicka@zcm.cz, mob.: 603 815 226

**3.oddělení starších dějin**, Koterovská 162, 326 00 Plzeň, tel.: 377 444 483, 377 456 239

Mgr. Jiří Orna – jorna@zcm.cz, mob.: 731 446 353

**Národní památkový ústav územního pracoviště v Plzni**

Prešovská 7, 306 37 Plzeň, tel.: 377 360 936, vrátnice 377 360 911

sekretariat@plzen.npu.cz

Mgr. Eva Kamenická – mob.: 724 663 695; kamenicka@plzen.npu.cz

Mgr. Linda Foster – mob.: 724 663 699; foster@plzen.npu.cz

**ZIP, o.p.s.**, omanova 3, 320 16 Plzeň, tel.: 377 422 338, 777 915 50

Mgr. Michal Hauer (ředitel), mhauer@zip-ops.cz

Mgr. Radek Široký – mob.: 777 915 600, rsiroky@zip-ops.cz

**ARCHEOS**, ebahovská 1016, 383 01 Prachatice, tel.: 377 320 886

Mgr. J. Vladař – mob.: 774 232 536, jan-vladar@volny.cz

**Muzeum Českého lesa v Tachově**, třída Míru 447, 347 01 Tachov

Tel.: 374 722 171 muzeumtc@quick.cz

Mgr. Antonín Zelenka – mob.: 721 007 781, azeli@seznam.cz

Územní působnost pouze okres Tachov

**Vlastivědné muzeum Dr. Hostaše v Klatovech, p.o.**

Hostašova 1, 339 01 Klatovy, tel. 376 326 356, 376 326 362; fax.: 376 316 011

Mgr. Jindra Hůrková – mob.: 773 794 552, [archeologie@muzeumklatovy.cz](mailto:archeologie@muzeumklatovy.cz);

[hurkova@muzeumklatovy.cz](mailto:hurkova@muzeumklatovy.cz)

Územní působnost pouze okres Klatovy

**Muzeum Jižního Plzeňska v Blovicech**

Zámek Hradiště 1, 336 01 Blovice, tel.: 371 522 208

Mgr. Jiří Bouda – mob.: 732 437 653, jiri.bouda@seznam.cz

Územní působnost pouze Plzeň-jih

**Další oprávněné organizace naleznete na stránkách Archeologického ústavu  
Akademie věd**

[http://www.arup.cas.cz/pamatkova\\_ochrana/obsah/opravene\\_org.htm](http://www.arup.cas.cz/pamatkova_ochrana/obsah/opravene_org.htm)

Archeologický ústav Akademie věd v ČR  
Oddělení archeologické památkové péče  
Letenská 4  
118 01 Praha 1

**Věc:** Oznamovací povinnost podle ust. § 22 odst. 2 zákona č. 20/1987 Sb., o státní památkové péči, ve znění pozdějších předpisů.

Stavební akce:	
Nemovitost:	
Obec	Obec s rozšířenou působností:
Katastrální území	parc.č.
Ulice	číslo popisné
číslo orientační	Sídlo stavebního úřadu
Jméno a adresa stavebníka:	telefon, e-mail:
Jméno a adresa vlastníka (pouze pokud se liší od stavebníka)	telefon, e-mail:
Popis rozsahu stavební činnosti, specifikace rozsahu zemních prací (vyznačení na kopii výřezu z kat. mapy):	
Předpokládaný datum zahájení zemních prací:	
Datum:	Podpis žadatele:

*Tento formulář byl zpracován dle potřeb oprávněných organizací a je nejoptimálnějším způsobem oznámení.  
Vyplnění všech údajů není závazné.*





Spisová zn.: ZN/ŽP/2148/19  
Číslo jednací: ŽP/10701/19/Šp  
Vyřizuje: Ing. Špačková  
Tel.: 376 347 383  
E-mail: lspackova@mukt.cz  
Datum: 16. 12. 2019

**„MOST ev.č. 19020-3 V OBCI STRÁŽOV“ s umístěním na níže uvedených pozemcích v k.ú. Strážov na Šumavě - souhlas vodoprávního úřadu**

### **ZÁVAZNÉ STANOVISKO**

Městský úřad Klatovy, Odbor životního prostředí, jako věcně a místně příslušný vodoprávní úřad podle ust. § 104 odst. 2 písm. c) a § 106 odst. 1 zákona číslo 254/2001 Sb., o vodách a o změně některých zákonů (vodní zákon), ve znění pozdějších předpisů (dále jen „vodní zákon“) a v souladu s ust. § 11 zákona číslo 500/2004 Sb., správní řád, ve znění pozdějších právních úprav (dále jen „správní řád“) **uděluje**

žadateli

Obchodní firma nebo název: Správa a údržba silnic Plzeňského kraje, příspěvk. organizace  
sídlo: Koterovská 462/162, 326 00 Plzeň  
Identifikační číslo: 720 53 119

podle ustanovení § 17 odst. 1 písm. a) vodního zákona a v souladu s ustanovením § 149 odst. 1 správního řádu

### **souhlas**

pro potřeby správního řízení vedeného podle stavebního zákona  
ke stavbě „MOST ev.č. 19020-3 V OBCI STRÁŽOV“

s umístěním na p.p.č. 1451/1, 1451/4, 1469/7, 360/1, 1411/11, 1149/3 v k.ú. Strážov na Šumavě, v kraji Plzeňském, okrese Klatovy, obci Strážov, určení polohy mostu (orientačně podle souřadnic X, Y určených v souřadnicovém systému JTSK): 1117218, 839472

v povodí drobného vodního toku Strážovský potok IDVT 10267415, ř.km 1,3

číslo hydrologického pořadí 1-10-03-0280-0-00

vodní útvar podzemních vod - hydrogeologický rajon: 6310 - Krystalinikum v povodí Horní Vltavy a Úhlavy, číslo útvaru podzemních vod 63101 - Krystalinikum v povodí Horní Vltavy a Úhlavy

vodní útvar povrchových vod Jelenka od pramene po ústí do toku Úhlava, kód vodního útvaru BER\_0340

podle předložené dokumentace DSP, kterou vypracoval v červenci 2017 Ing. Vilém Minařík, ČKAIT 0000231 - firma DOPAS s.r.o. se sídlem Kubalíkova 1224/42, 130 00 Praha 3.

Předmětem dokumentace je demolice stávajícího silničního klenbového mostu včetně přilehlého propustku a výstavba nového objektu bez středového pilíře - monolitická rámová konstrukce o jednom poli. Průtočný profil bude zvětšen. Zároveň dojde k úpravě dna na vtoku a výtoku mostu, kynety pod mostem a rovněž i opevnění svahů. V rámci celkové rekonstrukce mostního objektu budou upraveny navazující úseky komunikace III/19020 a doplnění chodníkové plochy.

**Souhlas vodoprávního úřadu je v souladu s ust. § 17 odst. 2 vodního zákona vázán na splnění těchto podmínek:**

1. Stavební podnikatel, který bude provádět stavbu, a zachází při své činnosti s nebezpečnými látkami, vypracuje pro dobu výstavby plán havarijních opatření pro případ havárie, který je nutno před zahájením stavby ve dvojím vyhotovení předložit zdejšímu vodoprávnímu úřadu ke schválení (dle ust. § 39 odst. 2 vodního zákona).
2. Pro dobu výstavby bude zpracován povodňový plán, který je nutno předložit povodňovému orgánu obce - Město Strážov k potvrzení souladu s povodňovým plánem zmiňované obce (ust. § 78 odst. 3 písm. a) vodního zákona).

Tento souhlas platí dva roky ode dne jeho vydání, pokud během této doby nebude využit pro rozhodnutí příslušného stavebního úřadu.

**Odůvodnění:**

Obchodní firma DOPAS s.r.o. se sídlem Kubelíkova 1224/42, 130 00 Praha 3 - Žižkov - IČ 01443780 zastupující na základě plné moci Správu a údržbu silnic Plzeňského kraje, příspěvkovou organizací se sídlem Koterovská 462/162, 326 00 Plzeň - IČ 72053119 požádala Městský úřad Klatovy, Odbor životního prostředí, podáním doručeným dne 11. 11. 2019 o vydání souhlasu vodoprávního úřadu ke stavbě „MOST ev.č. 19020-3 V OBCI STRÁŽOV“ s umístěním na p.p.č. 1451/1, 1451/4, 1469/7, 360/1, 1411/11, 1149/3 v k.ú. Strážov na Šumavě.

Posouzena byla dokumentace, která byla připojena k žádosti o stanovisko dotčených orgánů (koordinované stanovisko) MěÚ Klatovy pro účely řízení dle stavebního zákona.

Vzhledem k tomu, že jde o stavbu, k níž není třeba povolení podle citovaného vodního zákona, která je však realizována na pozemku, na němž se nachází koryto vodního toku, proto je třeba k ní udělit souhlas.

K navrhované stavbě bylo vydáno stanovisko správce povodí a vyjádření správce vodního toku - Povodí Vltavy, státní podnik, závod Berounka Plzeň ze dne 30. 9. 2019 zn.: PVL-60403/2019/340/Ron PVL-16559/2019/SP.

Podmínka pod bodem č. 1 byla stanovena zejména pro ochranu povrchových vod před jejich mimořádným závažným zhoršením jakosti při provádění stavby (předpoklad, že stavební podnikatel, jako zhotovitel stavby, při realizaci stavby používá zařízení - stroje, v nichž se nakládá se závadnými látkami, kdy zacházení s nimi je spojeno se zvýšeným nebezpečím, tzn. na vodních tocích nebo v jejich blízkosti) a podmínka pod bodem č. 2 byla určena z důvodu možného ohrožení stavby povodněmi. Obě podmínky jsou zároveň požadavky správce povodí. Podmínka č. 2 byla nad rámec požadavku správce povodí doplněna o povinnost potvrzení souladu s povodňovým plánem obce.

Podmínky správce vodního toku (účastníka řízení) se rovněž týkají ochrany povrchových vod před jejich mimořádným závažným zhoršením jakosti při provádění stavby a možného ohrožení stavby povodněmi, a jsou proto zahrnuty do podmínek souhlasu. Podmínky správce vodního toku pod body 2 a 5 musí být uplatněny v navazujícím stavebním řízení, kde bude Povodí Vltavy, státní podnik účastníkem řízení.

Vodoprávní úřad posoudil předloženou dokumentaci z hlediska možnosti ovlivnění zájmů chráněných příslušnými ustanoveními vodního zákona, připojené stanovisko správce povodí a správce vodního toku, a udělil tento souhlas. Z hlediska zájmů daných platným Národním plánem povodí Dunaje a Plánem ostatních přítoků Dunaje (ust. § 24 až 26 vodního zákona) lze předpokládat, že záměrem nedojde ke zhoršení chemického stavu a ekologického stavu dotčeného útvaru povrchových vod a chemického stavu a kvantitativního stavu útvaru podzemních vod, a že nebude znemožněno dosažení jejich dobrého stavu.

**Poučení:**

Souhlas udělený závazným stanoviskem není dle ust. § 149 odst. 1 správního řádu samostatným rozhodnutím ve správním řízení a jeho obsah je v souladu s ust. § 17 odst. 3 vodního zákona závazný pro výrokovou část rozhodnutí příslušného správního orgánu. Obsah závazného stanoviska lze napadnout pouze v rámci odvolání podaného proti rozhodnutí ve věci samé.

Ing. Libuše Špačková  
služební číslo 414 746  
OTISK ÚŘEDNÍHO RAZÍTKA

**Doručí se**

Obchodní firma DOPAS s.r.o. se sídlem Kubelíkova 1224/42, 130 00 Praha 3 - Žižkov - IČ 01443780 zastupující na základě plné moci Správu a údržbu silnic Plzeňského kraje, příspěvkovou organizaci se sídlem Koterovská 462/162, 326 00 Plzeň - IČ 72053119



Spis. zn.: OVÚP/6685/19/Ma  
Č.j.: OVÚP/6701/19/Ma  
Vyřizuje: Ing. Marytová  
Tel.: 376 347 354  
E-mail: jmarytova@mukt.cz  
Datum: 11.9.2019

### **VYJÁDRĚNÍ**

Městský úřad Klatovy, odbor výstavby a územního plánování, jako stavební úřad příslušný podle § 13 odst. 1 písm. c) zákona č. 183/2006 Sb., o územním plánování a stavebním řádu (stavební zákon), ve znění pozdějších předpisů (dále jen "stavební zákon"), a jako místně příslušný stavební úřad podle § 11, odst. 1 písm. b) zákona č. 500/2004 Sb., správní řád, ve znění pozdějších předpisů (dále jen "správní řád") podle ustanovení § 15 odst. 2 stavebního zákona

**s d ě l u j e,**

že navržená stavba

**PD - Most ev. č. 19020-3 v obci Strážov**

na pozemcích parc. č. 1451/1, 1451/4, 1469/7, 360/1, 1411/11, 1449/3 v katastrálním území Strážov na Šumavě je v souladu se záměry územního plánování v dotčeném území. Podle předložené dokumentace pro stavební povolení, kterou zpracoval Ing. Václav Juppa ČKAIT 0007755, Ing. Vilém Minařík ČKAIT 0000231 v 07/2017, se jedná o stavební úpravu stávající stavby.

**Poučení:**

Toto vyjádření nenahrazuje rozhodnutí ani opatření jiných správních orgánů, jichž je zapotřebí pro povolení speciální stavby podle zvláštních předpisů.

Ing. Pavel Boublík  
vedoucí odboru výstavby a územního plánování

**Obdrží:**

Správa a údržba silnic Plzeňského kraje, příspěvková organizace, IDDS: qbep485 -  
- zastoupena: DOPAS s.r.o., IDDS: 8errzje



**Předmět** RE: Strážov - most ev.č.19020-3 - dočasné přemostění  
**Odesílatel** Václav Juppa <vaclav.juppa@dopas.net>  
**Adresát** 'Šmolík Jan' <smolikja@poved.cz>  
**Kopie** 'Fencel Martin' <fencelm@poved.cz>  
**Datum** 2019-10-29 11:17



Dobrý den přeji,  
Pane Šmolíku, děkuji Vám za vyjádření a přeji příjemný den.

S pozdravem

Ing. Václav Juppa  
Technický ředitel

**DOPAS s.r.o.**

Dopravní Projekty a Stavby – projekty, řízení, realizace

Kubelíkova 1224/42, 130 00 Praha 3 - Žižkov, CZ

Tel: +420 737 649 724

e-mail: [info@dopas.net](mailto:info@dopas.net), [vaclav.juppa@dopas.net](mailto:vaclav.juppa@dopas.net)

web: [www.dopas.net](http://www.dopas.net)

**From:** Šmolík Jan [mailto:smolikja@poved.cz]  
**Sent:** Tuesday, October 29, 2019 10:19 AM  
**To:** 'Václav Juppa' <vaclav.juppa@dopas.net>  
**Cc:** Fencel Martin <fencelm@poved.cz>  
**Subject:** RE: Strážov - most ev.č.19020-3 - dočasné přemostění

Dobrý den,  
zasílám vyjádření k projektové dokumentaci „Strážov – most ev.č.19020-3 – dočasné přemostění.

Akce se dotkne provozu linky 430961 dopravce ARRIVA STŘEDNÍ ČECHY. K navržené situaci provizorního mostu a k návrhu dočasného dopravního značení zasíláme souhlasné stanovisko.

S pozdravem

Jan Šmolík  
dopravní technolog

**POVED s. r. o.**  
**Plzeňský organizátor veřejné dopravy**  
Nerudova 25, 301 00 Plzeň  
telefon: 37803 5468  
e-mail: [smolikja@poved.cz](mailto:smolikja@poved.cz)  
[www.poved.cz](http://www.poved.cz)

**From:** Václav Juppa <[vaclav.juppa@dopas.net](mailto:vaclav.juppa@dopas.net)>  
**Sent:** Tuesday, October 29, 2019 9:49 AM  
**To:** Šmolík Jan <[smolikja@poved.cz](mailto:smolikja@poved.cz)>  
**Subject:** Strážov - most ev.č.19020-3 - dočasné přemostění

Dobrý den přeji,  
Pane Smolíku navazuji na dnešní tel. rozhovor a zasílám v příloze situaci s provizorním přemostěním včetně vlečných křivek pro BUS, podle kterých bylo přemostění nastaveno a které bude dočasně nahrazovat stávající most, jež bude rekonstruován (nahrazen novým ve stejném místě). Pro info přikládám i situaci s osazeným dočasným dopravním značením, které však bude, jak jsem sděloval, upřesněno vybraným zhotovitelem před zahájením vlastní stavby. Nyní jsme ve stavu PD pro stavební povolení.

Rád bych Vás požádal o v souladu s naší dohodou o vyjádření.

Děkuji a přeji příjemný den

S pozdravem

Ing. Václav Juppa  
Technický ředitel



Dopravní Projekty a Stavby – projekty, řízení, realizace

Kubelíkova 1224/42, 130 00 Praha 3 - Žižkov, CZ

Tel: +420 737 649 724

e-mail: [info@dopas.net](mailto:info@dopas.net), [vaclav.juppa@dopas.net](mailto:vaclav.juppa@dopas.net)

web: [www.dopas.net](http://www.dopas.net)



DOPAS s.r.o.

NAŠE ZNAČKA  
0101267651VYŘÍZENO DNE  
28.02.2020

**Sdělení o existenci energetického zařízení, sítě pro elektronickou komunikaci nebo zařízení technické infrastruktury v majetku společnosti ČEZ Distribuce, a. s., pro akci:**

**PD - Most ev. č. 19020-3 v obci Strážov**

Vážený zákazníku,

Na základě Vaší žádosti 0101267651 ze dne 28.02.2020 Vám zasíláme sdělení o existenci energetického zařízení, sítě pro elektronickou komunikaci nebo zařízení technické infrastruktury v majetku společnosti ČEZ Distribuce, a. s., ve Vámi vymezeném zájmovém území.

Dovolujeme si Vás upozornit, že **sdělení nenahrazuje** vyjádření provozovatele distribuční soustavy k projektové dokumentaci pro územní nebo stavební řízení, k připojení nového odběru, zdroje elektrické energie nebo k navýšení rezervovaného příkonu a výkonu a s výjimkou havárií ani souhlas s činností v ochranném pásmu.

**Toto sdělení je platné do 28.08.2020** a je jedním z podkladů pro zpracování projektové dokumentace, pokud je taková dokumentace zpracovávána.

V majetku ČEZ Distribuce, a. s., se na Vámi uvedeném zájmovém území nachází nebo ochranným pásmem zasahuje energetické zařízení typu:

	síť NN	síť VN	síť VVN
Podzemní síť	střet		
Nadzemní síť	střet		
Stanice	střet		

V majetku ČEZ Distribuce, a. s., se na Vámi uvedeném zájmovém území nachází nebo ochranným pásmem zasahuje síť pro elektronickou komunikaci typu:

	síť pro elektronickou komunikaci
Podzemní síť	
Nadzemní síť	

Zařízení technické infrastruktury zahrnuje zejména vodovodní, kanalizační a plynové přípojky pro objekty ČEZ Distribuce a. s., a dále pak další podzemní a nadzemní zařízení sloužící pro provoz distribuční sítě. V majetku ČEZ Distribuce, a. s., se na Vámi uvedeném zájmovém území nachází nebo ochranným pásmem zasahuje zařízení technické infrastruktury:

	zařízení technické infrastruktury
Nadzemní nebo podzemní	

Energetické zařízení (mimo nadzemních sítí NN), zařízení sítě pro elektronickou komunikaci a zařízení technické infrastruktury je chráněno ochranným pásmem podle § 46 zákona č. 458/2000 Sb., o podmínkách podnikání a o výkonu státní správy v energetických odvětvích a o změně některých zákonů (energetický zákon), ve znění pozdějších předpisů. Přibližný průběh tras energetických zařízení, sítě pro elektronickou komunikaci (v trase kabelového vedení může být uloženo několik kabelů energetických i komunikačních) a tras zařízení technické infrastruktury zasíláme v příloze tohoto dopisu.

V případě existence **podzemních** energetických zařízení, sítě pro elektronickou komunikaci nebo zařízení technické infrastruktury je povinností stavebníka alespoň 14 dní před započítím zemních prací požádat telefonicky na 800 850 860 nebo e-mailem na [info@cezdistribuce.cz](mailto:info@cezdistribuce.cz) o tzv. **vytyčení trasy podzemního zařízení**, sítě pro elektronickou komunikaci nebo zařízení technické infrastruktury. O vytyčení lze požádat pouze na základě vydaného sdělení o existenci energetického zařízení, sítě pro elektronickou komunikaci nebo zařízení technické infrastruktury, a to (mimo havárií) nejpozději 30 dní před koncem jeho platnosti.

Dojde-li k obnažení podzemního vedení nebo k poškození energetického zařízení, sítě pro elektronickou komunikaci nebo zařízení se sítí pro elektronickou komunikaci související nebo zařízení technické infrastruktury ve vlastnictví ČEZ Distribuce, a. s., nahláste nám prosím tuto skutečnost bezodkladně jako poruchu na bezplatnou linku 800 850 860.

Pokud uvažovaná **akce nebo činnost zasáhne do ochranného pásma** nadzemních vedení, trafostanic nebo sítě pro elektronickou komunikaci, popř. bude po vytyčení zjištěno, že zasahuje do ochranného pásma podzemních energetických zařízení nebo zařízení pro elektronickou komunikaci, je nutné písemně požádat společnost ČEZ Distribuce, a. s., o souhlas s činností v ochranném pásmu (formulář je k dispozici na [www.cezdistribuce.cz](http://www.cezdistribuce.cz) v části Formuláře / Činnosti v ochranných pásmech, kontaktní údaje pro podání Vaší žádosti naleznete v zápatí). Jestliže uvažovaná akce vyvolá potřebu dílčí změny trasy vedení nebo přemístění některých prvků energetického zařízení nebo sítě pro elektronickou komunikaci včetně souvisejícího zařízení, je nutné včas společnost ČEZ Distribuce, a. s., požádat o přeložku zařízení podle § 47 energetického zákona.

Zároveň Vás upozorňujeme, že v zájmovém území se může nacházet také energetické zařízení, síť pro elektronickou komunikaci nebo zařízení technické infrastruktury, které není v majetku společnosti ČEZ Distribuce, a. s.

V souvislosti s výše uvedeným si Vás dovoluujeme upozornit, že uvedené sdělení včetně jeho příloh obsahuje skutečnosti tvořící obchodní tajemství společnosti ČEZ Distribuce, a. s. Poskytnuté informace jsou dále také důvěrnými informacemi a obchodně citlivými informacemi společnosti ČEZ Distribuce, a. s. Z výše uvedených důvodů si Vás proto společnost ČEZ Distribuce, a. s., dovoluje upozornit, že s poskytnutými informacemi je potřeba nakládat dle platných právních předpisů, v opačném případě se vystavujete postihu ve smyslu platné právní úpravy. V této souvislosti si Vás dále dovoluujeme upozornit, že požadované informace nesmí být předány, sděleny, využity, zpřístupněny, či jiným způsobem postoupeny na jakoukoli třetí osobu bez předchozího prokazatelného souhlasu společnosti ČEZ Distribuce, a. s. Informace o existenci energetického zařízení, sítě pro elektronickou komunikaci a zařízení technické infrastruktury mohou být využity pouze pro účel, pro který byly vyžádány.

S pozdravem

**ČEZ Distribuce, a. s.**

Děčín, Děčín IV-Podmokly

Teplická 874/8

PSČ 405 02

IČ: 24729035

#### Přílohy

1. Situační výkres zájmového území
2. Podmínky pro provádění činností v ochranných pásmech energetických zařízení, sítě pro elektronickou komunikaci a zařízení technické infrastruktury

## PODMÍNKY PRO PROVÁDĚNÍ ČINNOSTÍ V OCHRANNÝCH PÁSMECH PODZEMNÍCH VEDENÍ

Ochranné pásmo podzemních vedení elektrizační soustavy do 110 kV včetně a vedení řídící, měřicí a zabezpečovací techniky je stanoveno v § 46, odst. (5), Zák. č. 458/2000 Sb., tj. zákona o podmínkách podnikání a o výkonu státní správy v energetických odvětvích a o změně některých zákonů (energetický zákon), ve znění pozdějších předpisů (dále jen "energetický zákon"), a činí 1 metr po obou stranách krajního kabelu (energetického nebo pro elektronickou komunikaci) kabelové trasy, nad 110 kV činí 3 metry po obou stranách krajního kabelu.

**V ochranném pásmu podzemního vedení je podle § 46 odst. (8) a (10) energetického zákona zakázáno:**

- a) zřizovat bez souhlasu vlastníka těchto zařízení stavby či umisťovat konstrukce a jiná podobná zařízení, jakož i uskladňovat hořlavé a výbušné látky,
- b) provádět bez souhlasu vlastníka zemní práce,
- c) provádět činnosti, které by mohly ohrozit spolehlivost a bezpečnost provozu těchto zařízení nebo ohrozit život, zdraví či majetek osob,
- d) provádět činnosti, které by znemožňovaly nebo podstatně znesnadňovaly přístup k těmto zařízením,
- e) vysazovat trvalé porosty a přejíždět vedení těžkými mechanismy.

Pokud stavba nebo stavební činnost zasahuje do ochranného pásma podzemního vedení, je třeba požádat o písemný souhlas vlastníka nebo provozovatele tohoto zařízení na základě § 46, odst. (8) a (11) energetického zákona.

**V ochranných pásmech podzemních energetických vedení a sítí pro elektronickou komunikaci je třeba dále dodržovat následující podmínky:**

1. Dodavatel prací musí před zahájením prací zajistit vytýčení podzemního zařízení a prokazatelně seznámit pracovníky, jichž se to týká, s jejich polohou a upozornit na odchylky od výkresové dokumentace.
2. Výkopové práce do vzdálenosti 1 metr od osy (krajního) kabelu musí být prováděny ručně.
3. Zemní práce musí být prováděny v souladu s ČSN 73 6133 Návrh a provádění zemního tělesa pozemních komunikací a při zemních pracích musí být dodrženo Nařízení vlády č. 591/2006 Sb., bližších minimálních požadavcích na bezpečnost a ochranu zdraví při práci na staveništích.
4. Místa křížení a souběhy ostatních zařízení se zařízeními energetickými, komunikačními sítěmi pro elektronickou komunikaci nebo zařízeními technické infrastruktury musí být vyprojektovány a provedeny zejména dle ČSN 73 6005, ČSN EN 50 341-1,2, ČSN EN 50341-3-19, ČSN EN 50423-1, ČSN 2000-5-52 a PNE 33 3302, PNE 34 1050.
5. Dodavatel prací musí oznámit příslušnému provozovateli distribuční soustavy zahájení prací minimálně 3 pracovní dny předem.
6. Při potřebě přejíždění trasy podzemních vedení nebo podzemních zařízení vozidly nebo mechanismy je třeba po dohodě s vlastníkem provést dodatečnou ochranu proti mechanickému poškození.
7. Je zakázáno manipulovat s obnaženými kabely pod napětím. Odkryté kabely musí být za vypnutého stavu řádně vyvěšeny, chráněny proti poškození a označeny výstražnou tabulkou dle ČSN ISO 3864. Odkryté zařízení sítí pro elektronickou komunikaci, či ochranné trubky musí být řádně zabezpečeno při práci i proti poškození nepovolanou osobou.
8. Před záhozem kabelové trasy musí být zástupce vlastníka kabelu / ochranné trubky vyzván ke kontrole uložení. Pokud toto organizace provádějící zemní práce neprovede, vyhrazuje si provozovatel distribuční soustavy právo nechat inkriminované místo znovu odkrýt.
9. Při záhozu musí být zemina pod kabely řádně udusána, kabely zapískovány a provedeno krytí proti mechanickému poškození. Podkopané kabely sítí elektronické komunikace budou podloženy ve vzdálenosti 1,5 m a zemina pod podložením musí být řádně upěchována. Pro zavěšení kabelu nebude použito sousedních kabelů nebo potrubí. Kabelové spojky budou uloženy vodorovně na můstku. Při práci s vysazováním a podkládáním kabelů stavebník včas vyzve k přítomnosti pracovníka pověřeného ČEZ Distribuce, a. s.
10. Bez předchozího souhlasu je zakázáno snižovat nebo zvyšovat vrstvu zeminy nad kabelem.
11. Každé poškození zařízení provozovatele distribuční soustavy musí být okamžitě nahlášeno na Kontaktní bezplatnou linku ČEZ Distribuce 800 850 860, která je Vám k dispozici 24 hodin denně, 7 dní v týdnu.
12. Ukončení stavby musí být neprodleně ohlášeno příslušnému provoznímu útvaru.
13. Po dokončení stavby provozovatel distribuční soustavy nesouhlasí s vyhlášením ochranného pásma nových rozvodů, které jsou budovány, protože se již jedná o práce v ochranném pásmu zařízení provozovatele distribuční soustavy. Případné opravy nebo rekonstrukce na svém zařízení nebude provozovatel distribuční soustavy provádět na výjimku z ochranného pásma nebo na základě souhlasu s činností v tomto pásmu.

Případné nedodržení uvedených podmínek bude řešeno příslušným stavebním úřadem nebo nahlášeno Energetickému regulačnímu úřadu jako správní delikt ve smyslu příslušného ustanovení energetického zákona spočívající v porušení zákazu provádět činnosti v ochranných pásmech dle § 46 uvedeného zákona.



## PODMÍNKY PRO PROVÁDĚNÍ ČINNOSTÍ V OCHRANNÝCH PÁSMECH NADZEMNÍCH VEDENÍ

Ochranné pásmo nadzemního vedení podle § 46, odst. (3), Zák. č. 458/2000 Sb., tj. zákona o podmínkách podnikání a o výkonu státní správy v energetických odvětvích a o změně některých zákonů (energetický zákon), ve znění pozdějších předpisů (dále jen "energetický zákon") je souvislý prostor vymezený svislými rovinami vedeními po obou stranách vedení ve vodorovné vzdálenosti měřené kolmo na vedení, které činí od krajního vodiče vedení na obě jeho strany:

- a) u napětí nad 1 kV a do 35 kV včetně
  - pro vodiče bez izolace 7 metrů (resp. 10 metrů u zařízení postaveného do 31. 12. 1994, vyjma lesních průseků, kde rozsah ochranného pásma i do uvedeného data činí 7 metrů),
  - pro vodiče s izolací základní 2 metry,
  - pro závěsná kabelová vedení 1 metr;
- b) u napětí nad 35 kV do 110 kV včetně
  - pro vodiče bez izolace 12 metrů (resp. 15 metrů u zařízení postaveného do 31. 12. 1994).
  - pro vodiče s izolací základní 5 metrů
- c) u zařízení sítě pro elektronickou komunikaci 1 metr od krajního vedení

Poznámka: Nadzemní vedení nízkého napětí (do 1 kV) není chráněno ochranným pásmem. Při činnostech prováděných v jeho blízkosti (práce v blízkosti) je nutné dodržet vzdálenosti dané ČSN EN 50110-1 ed. 2.

### V ochranném pásmu nadzemního vedení je podle § 46 odst. (8) a (9) energetického zákona zakázáno:

1. zřizovat bez souhlasu vlastníka těchto zařízení stavby či umísťovat konstrukce a jiná podobná zařízení, jakož i uskláňovat hořlavé a výbušné látky,
2. provádět bez souhlasu vlastníka zemní práce,
3. provádět činnosti, které by mohly ohrozit spolehlivost a bezpečnost provozu těchto zařízení nebo ohrozit život, zdraví či majetek osob,
4. provádět činnosti, které by znemožňovaly nebo podstatně znesnadňovaly přístup k těmto zařízením,
5. vysazovat chmelnice a nechávat růst porosty nad výšku 3 metry.

Pokud stavba nebo stavební činnost zasahuje do ochranného pásma nadzemního vedení, je třeba požádat o písemný souhlas vlastníka nebo provozovatele tohoto zařízení na základě § 46, odst. (8) a (11) energetického zákona.

### V ochranných pásmech nadzemních vedení je třeba dále dodržovat následující podmínky:

1. Při pohybu nebo pracích v blízkosti elektrického vedení se nesmí osoby, předměty, prostředky nemající povahu jeřábu přiblížit k živým částem vodičů vysokého napětí blíže než 2 metry a u vodičů velmi vysokého napětí blíže než 3 metry (dle PNE 330000-6), pokud není větší vzdálenost stanovena v jiném předpisu (např. ČSN ISO 12480-1).
2. Jeřáby a jim podobná zařízení musí být umístěny tak, aby v kterékoli poloze byly všechny jejich části mimo ochranné pásmo vedení, a musí být zamezeno vymrštění lana.
3. Je zakázáno stavět budovy nebo jiné objekty v ochranných pásmech nadzemních vedení vysokého napětí.
4. Je zakázáno, provádět veškeré pozemní práce, při kterých by byla narušena stabilita podpěrných bodů - sloupů nebo stožárů.
5. Je zakázáno upevňovat antény, reklamy, ukazatele apod. pod, přes nebo přímo na stožáry elektrického vedení.
6. Dodavatel prací musí prokazatelně seznámit své pracovníky, jichž se to týká s ČSN EN 50110-1.
7. Pokud není možné dodržet body č. 1 až 4, je možné požádat příslušný provozní útvar provozovatele distribuční soustavy o další řešení (zajištění odborného dohledu pracovníka s elektrotechnickou kvalifikací dle Vyhlášky č. 50/1978 Sb., vypnutí a zajištění zařízení, zaizolování živých částí apod.), pokud nejsou tyto podmínky již součástí jiného vyjádření ke konkrétní stavbě.
8. V případě požadavku na vypnutí zařízení po nezbytnou dobu provádění prací je nutné požádat minimálně 2 měsíce před požadovaným termínem. V případě vedení nízkého napětí je možné též požádat o zaizolování části vedení.
9. Stavba bude situována tak, aby každá její část včetně dočasných zařízení byla vzdálena nejméně 1,5 m od osy nadzemního zařízení pro elektronickou komunikaci.
10. Do vzdálenosti 1,5 m od osy nadzemního zařízení pro elektronickou komunikaci nebudou používány mechanismy ohrožující provoz zařízení, skladování materiál, zemina, prováděny postřiky nebo jiná činnost, která by mohla ohrozit provoz zařízení nebo jiného zařízení souvisejícího s nadzemní sítí pro elektronickou komunikaci.

Případné nedodržení uvedených podmínek bude řešeno příslušným stavebním úřadem nebo nahlášeno Energetickému regulačnímu úřadu jako správní delikt ve smyslu příslušného ustanovení energetického zákona, spočívající v porušení zákazu provádět činnosti v ochranných pásmech dle § 46 uvedeného zákona.





## PODMÍNKY PRO PROVÁDĚNÍ ČINNOSTÍ V OCHRANNÝCH PÁSMECH ELEKTRICKÝCH STANIC

Ochranné pásmo elektrické stanice je stanoveno v § 46, odst. (6), Zák. č. 458/2000 Sb., tj. zákona o podmínkách podnikání a o výkonu státní správy v energetických odvětvích a o změně některých zákonů (energetický zákon), ve znění pozdějších předpisů (dále jen "energetický zákon") a je vymezeno svislými rovinami vedenými ve vodorovné vzdálenosti:

- a) u venkovních el. stanic a dále stanic s napětím větším než 52 kV v budovách 20 metrů od oplocení nebo od vnějšího líce obvodového zdiva,
- b) u stožárových elektrických stanic a věžových stanic s venkovním přívodem s převodem napětí z úrovně nad 1 kV a menší než 52 kV na úroveň nízkého napětí 7 m od vnější hrany půdorysu stanice ve všech směrech,
- c) u kompaktních a zděných el. stanic s převodem napětí z úrovně nad 1 kV a menší než 52 kV na úroveň nízkého napětí 2 metry od vnějšího pláště stanice ve všech směrech,
- d) u vestavěných el. stanic 1 metr od obestavění.

**V ochranném pásmu elektrické stanice je podle § 46 odst. (8) a (10) energetického zákona zakázáno:**

1. zřizovat bez souhlasu vlastníka těchto zařízení stavby či umisťovat konstrukce a jiná podobná zařízení, jakož i uskláňovat hořlavé a výbušné látky,
2. provádět bez souhlasu vlastníka zemní práce,
3. provádět činnosti, které by mohly ohrozit spolehlivost a bezpečnost provozu těchto zařízení nebo ohrozit život, zdraví či majetek osob,
4. provádět činnosti, které by znemožňovaly nebo podstatně znesnadňovaly přístup k těmto zařízením.

Pokud stavba nebo stavební činnost zasahuje do ochranného pásma elektrické stanice, je třeba požádat o písemný souhlas vlastníka nebo provozovatele tohoto zařízení na základě § 46, odst. (8) a (11) energetického zákona.

**V ochranném pásmu elektrické stanice je dále zakázáno provádět činnosti, které by mohly mít za následek ohrožení bezpečnosti a spolehlivosti provozu stanice nebo zmenšující či podstatně znesnadňující její obsluhu a údržbu a to zejména:**

5. provádět výkopové práce ohrožující zaústění podzemních vedení vysokého a nízkého napětí nebo stabilitu stavební části el. stanice (viz podmínky pro činnosti v ochranných pásmech podzemního vedení),
6. skladovat či umisťovat předměty bránící přístupu do elektrické stanice nebo k rozvaděčům vysokého nebo nízkého napětí,
7. umisťovat antény, reklamy, ukazatele apod.,
8. zřizovat oplocení, které by znemožnilo obsluhu el. stanice.

Případné nedodržení uvedených podmínek bude řešeno příslušným stavebním úřadem nebo nahlášeno Energetickému regulačnímu úřadu jako správní delikt ve smyslu příslušného ustanovení energetického zákona spočívající v porušení zákazu provádět činnosti v ochranných pásmech dle § 46 uvedeného zákona.

## **PODMÍNKY PRO PROVÁDĚNÍ ČINNOSTÍ V OCHRANNÝCH PÁSMECH NEBO BEZPROSTŘEDNÍ BLÍZKOSTI ZAŘÍZENÍ TECHNICKÉ INFRASTRUKTURY**

Ochranné pásmo zařízení technické infrastruktury činí 1 metr po obou stranách od potrubí nebo kabelu.

V ochranném pásmu zařízení technické infrastruktury je zakázáno bez souhlasu ČEZ Distribuce, a.s., provádět činnosti, které by mohly ohrozit vodárenské, plynárenské, kanalizační nebo jiné zařízení technické infrastruktury, jejich spolehlivost a bezpečnost provozu. Při provádění veškerých činností v ochranném pásmu i mimo ně nesmí dojít k poškození těchto zařízení.

V projektech v bezprostřední blízkosti zařízení technické infrastruktury je nutno dodržet vzájemné vzdálenosti inženýrských sítí dle ČSN 73 6005.

Platí pouze se sdělením číslo 0101267651.

Zakreslené polohy zařízení v příloze jsou pouze informativní.

## Situační výkres zájmového území (klad mapových listů)



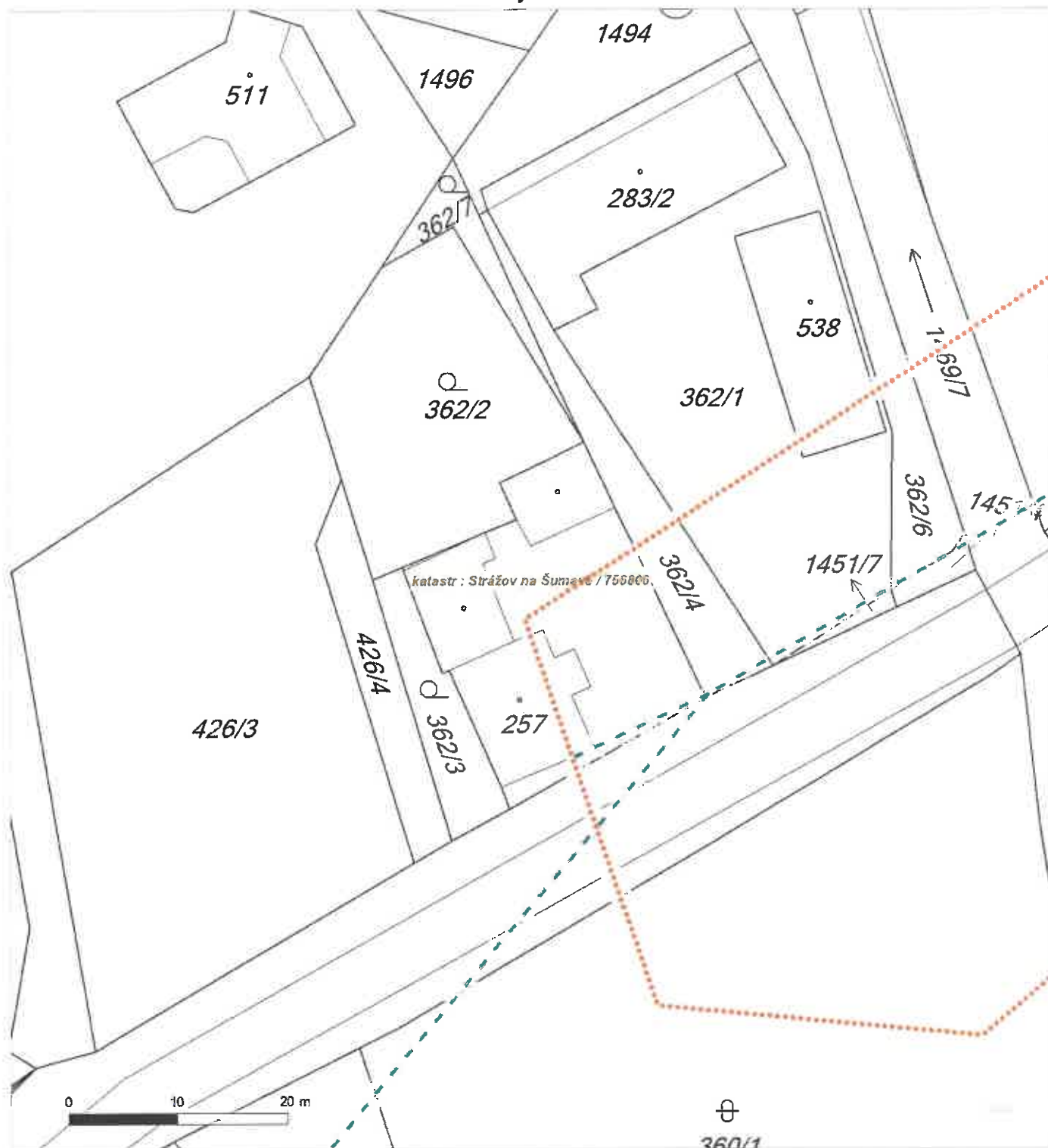
Není-li zobrazena katastrální mapa, zadejte žádost znovu. Katastrální mapa je generována prostřednictvím externí WMS služby, jejíž provoz nezajišťuje společnost ČEZ Distribuce, a. s.

LEGENDA		
Podzemní vedení NN do 1 kV	Stanice do 52 kV - stožárová	Nadzemní síť pro elektronickou komunikaci
Nadzemní vedení NN do 1 kV	Stanice do 52 kV - zděné	Podzemní síť pro elektronickou komunikaci
Podzemní vedení VN do 35 kV	Transformovna (nad 52 kV)	HDPE trubka
Nadzemní vedení VN do 35 kV	Prohlášení investice ČEZ Distribuce	Souběhy sítě pro elektronickou komunikaci s energetickými sítěmi
Podzemní vedení VVN 110 kV	Stanice ČEZ Distribuce ve výstavbě	Souběh s podzemním vedením NN do 1 kV
Nadzemní vedení VVN 110 kV	Zařízení ČEZ Distribuce ve výstavbě	Souběh s nadzemním vedením NN do 1 kV
NN přívod odběratele	Hranice katastrálního území	Souběh s podzemním vedením VN do 35 kV
Zařízení technické infrastruktury		Souběh s nadzemním vedením VN do 35 kV
Cizí energetické vedení		Souběh s podzemním vedením VVN 110 kV
Zájmové území		Souběh s nadzemním vedením VVN 110 kV

Platí pouze se sdělením číslo 0101267651.

Zakreslené polohy zařízení v příloze jsou pouze informativní.

## Situační výkres - list 1



Není-li zobrazena katastrální mapa, zadejte žádost znovu. Katastrální mapa je generována prostřednictvím externí WMS služby, jejíž provoz nezajišťuje společnost ČEZ Distribuce, a. s.



Není-li zobrazena katastrální mapa, zadejte žádost znovu. Katastrální mapa je generována prostřednictvím externí WMS služby, jejíž provoz nezajišťuje společnost ČEZ Distribuce, a. s.



**VYJÁDŘENÍ O EXISTENCI SÍTĚ ELEKTRONICKÝCH KOMUNIKACÍ  
společnosti CETIN a.s.  
(„Vyjádření“)**

**A VŠEOBECNÉ PODMÍNKY OCHRANY SÍTĚ ELEKTRONICKÝCH KOMUNIKACÍ  
společnosti CETIN a.s.  
(„Všeobecné podmínky ochrany SEK“)**

toto Vyjádření a Všeobecné podmínky ochrany SEK je vydané dle ustanovení § 101 zákona č. 127/2005 Sb., o elektronických komunikacích a o změně některých souvisejících zákonů, v platném znění („**Zákon o elektronických komunikacích**“), a dle ustanovení § 161 zákona č. 183/2006 Sb., o územním plánování a stavebním řádu, v platném znění („**Stavební zákon**“), a dle příslušných ustanovení zákona č. 89/2012 Sb., občanského zákoníku, v platném znění („**Občanský zákoník**“)

**Číslo jednací: 561716/20**

**Číslo žádosti: 0120 716 403 („Žádost“)**

Název akce („Stavba“)	PD ? Most ev. č. 19020-3 v obci Strážov	
Důvod vydání Vyjádření („Důvod vyjádření“)	Stavební řízení	
Žadatel	DOPAS s.r.o.	
Stavebník	Správa a údržba silnic Plzeňského kraje, příspěvková organiz, Koterovská 462/162, Plzeň, 32600	
Zájmové území	Okres	Klatovy
	Obec	Strážov
	Kat. území / č. parcely	Strážov na Šumavě
Platnost Vyjádření	2. 3. 2022 („Den konce platnosti Vyjádření“)	

Žadatel Žádosti určil a vyznačil Zájmové území, jakož i určil Důvod Vyjádření.

Na základě určení a vyznačení Zájmového území Žadatelem a na základě určení Důvodu Vyjádření vydává společnost CETIN a.s. následující Vyjádření:

**Dojde ke střetu se sítí elektronických komunikací (dále jen „SEK“) společnosti CETIN a.s.**

- (I) Na Žadatelem určeném a vyznačeném Zájmovém území se vyskytuje SEK společnosti CETIN a.s.;
- (II) Společnost CETIN a.s. **za podmínky splnění bodu (III)** tohoto Vyjádření **souhlasí**, aby Stavebník a/nebo Žadatel, je-li Stavebníkem v Zájmovém území vyznačeném v Žádosti, provedl Stavbu a/nebo činnosti povolené příslušným správním rozhodnutím vydaným dle Stavebního zákona;
- (III) Stavebník a/nebo Žadatel, je-li Stavebníkem je povinen řídit se Všeobecnými podmínkami ochrany SEK, které jsou nedílnou součástí Vyjádření;
- (IV) Pro případ, že bude nezbytné přeložení SEK, zajistí vždy takové přeložení SEK její vlastník, společnost CETIN a.s. Stavebník, který vyvolal překládku SEK je dle ustanovení § 104 odst. 17 Zákona o elektronických komunikacích povinen uhradit společnosti CETIN a.s. veškeré náklady na nezbytné úpravy dotčeného úseku SEK, a to na úrovni stávajícího technického řešení;
- (V) Pro účely přeložení SEK dle bodu (IV) tohoto Vyjádření je Stavebník povinen uzavřít se společností CETIN a.s. Smlouvu o realizaci překládky SEK.

Číslo jednací: 561716/20

Číslo žádosti: 0120 716 403

Vyjádření je platné pouze pro Zájmové území určené a vyznačené Žadatelem, jakož i pro Důvod Vyjádření stanovený a určený Žadatelem v Žádosti.

Vyjádření pozbývá platnosti i) v Den konce platnosti Vyjádření, ii) změnou rozsahu Zájmového území či změnou Důvodu Vyjádření uvedeného v Žádosti a/nebo iii) jakýmkoliv porušením kterékoliv povinnosti stanovené Všeobecnými podmínkami ochrany SEK, to vše v závislosti na tom, která ze skutečností rozhodná pro pozbytí platnosti Vyjádření nastane nejdříve.

Společnost CETIN a.s. vydáním tohoto Vyjádření poskytla Žadateli pro Žadatelem určené a vyznačené Zájmové území veškeré informace o SEK dostupné společnosti CETIN a.s. ke dni podání Žádosti.

Ze strany společnosti CETIN a.s. může v některých případech docházet ke zpracování Vašich osobních údajů. Ke zpracování Vašich osobních údajů dochází vždy v souladu s platnými právními předpisy. Konkrétní zásady a podmínky zpracování osobních údajů společností CETIN a.s. jsou dostupné na stránce <https://www.cetin.cz/zasady-ochrany-osobnich-udaju>.

V případě dotazů k Vyjádření kontaktujte prosím asistenční linku 238 461 111.

**Přílohami Vyjádření jsou:**

- *Všeobecné podmínky ochrany SEK*
- *Informace k vytýčení SEK ve vlastnictví společnosti CETIN a.s.*
- *Situační výkres (obsahuje Zájmové území určené a vyznačené Žadatelem a výřezy účelové mapy SEK)*

Vyjádření vydala společnost **CETIN a.s.** dne: 2. 3. 2020.



CETIN a.s.  
Českomoravská 2510/19, Libeň  
190 00 Praha 9  
DIČ: CZ04084063

102

**VŠEOBECNÉ PODMÍNKY OCHRANY SÍTĚ ELEKTRONICKÝCH KOMUNIKACÍ společnosti CETIN a.s.****1. PLATNOST VŠEOBECNÝCH PODMÍNEK**

- i) Tyto Všeobecné podmínky ochrany sítě elektronických komunikací (dále jen „VPOSEK“) tvoří součást Vyjádření (jak je tento pojem definován níže v článku 2 VPOSEK).
- ii) V případě rozporu mezi Vyjádřením a těmito VPOSEK mají přednost ustanovení Vyjádření, pokud není těmito VPOSEK stanoveno jinak.

**2. DEFINICE**

Níže uvedené termíny, jsou-li použity v těchto VPOSEK a uvozeny velkým písmenem, mají následující význam:

„**CETIN**“ znamená CETIN a.s. se sídlem Českomoravská 2510/19, Libeň, 190 00 Praha 9, IČO: 04084063, zapsaná v obchodním rejstříku vedeném Městským soudem v Praze pod spz. B 20623;

„**Den**“ je kalendářní den;

„**Kabelovod**“ podzemní zařízení sestávající se z tělesa Kabelovodu a kabelových komor, sloužící k zatahování kabelů a ochranných trubek;

„**Občanský zákoník**“ znamená zákon č. 89/2012 Sb., občanský zákoník, ve znění pozdějších předpisů;

„**POS**“ je zaměstnanec společnosti CETIN, pověřený ochranou sítě, Miroslav Zelenka, tel.: 606 755 896, e-mail: miroslav.zelenka@cetin.cz;

„**Pracovní den**“ znamená Den, který není v České republice dnem pracovního klidu nebo státem uznaným svátkem;

„**Příslušné požadavky**“ znamená jakýkoli a každý příslušný právní předpis, vč. technických norem, nebo normativní právní akt veřejné správy či samosprávy, nebo jakékoli rozhodnutí, povolení, souhlas nebo licenci, včetně podmínek, které s ním souvisí;

„**Překládka**“ je stavba spočívající ve změně trasy vedení SEK ve vlastnictví CETIN nebo přemístění zařízení SEK ve vlastnictví CETIN; Stavebník, který Překládku vyvolal, je dle ustanovení § 104 odst. 17 Zákona o elektronických komunikacích povinen uhradit společnosti CETIN veškeré náklady na nezbytné úpravy dotčeného úseku SEK, a to na úrovni stávajícího technického řešení;

„**SEK**“ je síť elektronických komunikací ve vlastnictví CETIN;

„**Stavba**“ je stavba a/nebo činnosti ve vztahu, k níž bylo vydáno Vyjádření, a je prováděna Stavebníkem a/nebo Žadatelem v souladu s Příslušnými požadavky, povolená příslušným správním rozhodnutím vydaným dle Stavebního zákona;

„**Stavebník**“ je osoba takto označená ve Vyjádření;

„**Stavební zákon**“ je zákon č. 183/2006 Sb., o územním plánování a stavebním řádu;

„**Vyjádření**“ je vyjádření o existenci sítě elektronických komunikací vydané společností CETIN dne 2. 3. 2020 pod č.j. 561716/20;

„**Zájmové území**“ je území označené Žadatelem a/nebo Stavebníkem v Žádosti;

„**Situační výkres**“ je výkres, který je přílohou Vyjádření a obsahuje Zájmové území určené a vyznačené Žadatelem v Žádosti a výřezy účelové mapy SEK;

„**Zákon o elektronických komunikacích**“ je zákon č. 127/2005 Sb., o elektronických komunikacích a o změně některých souvisejících zákonů, ve znění pozdějších předpisů;

„**Žadatel**“ je osoba takto označená ve Vyjádření.

„**Žádost**“ je žádost, kterou Žadatel a/nebo Stavebník požádal CETIN o vydání Vyjádření.

**3. PLATNOST A ÚČINNOST VPOSEK**

Tyto VPOSEK jsou platné a účinné Dnem odeslání Vyjádření na i) adresu elektronické pošty Stavebníka a/nebo Žadatele uvedenou v Žádosti nebo ii) adresu pro doručení prostřednictvím poštovní přepravy uvedenou Stavebníkem a/nebo Žadatelem v Žádosti.

**4. OBECNÁ PRÁVA A POVINNOSTI STAVEBNÍKA A/NEBO ŽADATELE**

- (i) Stavebník, Žadatel je výslovně srozuměn s tím, že SEK je veřejně prospěšným zařízením, byla zřízena ve veřejném zájmu a je chráněna Příslušnými požadavky.
- (ii) SEK je chráněna ochranným pásmem, jehož rozsah je stanoven (a) ustanovením § 102 Zákona o elektronických komunikacích a/nebo (b) právními předpisy účinnými před Zákonem o elektronických komunikacích, není-li Příslušnými požadavky stanoveno jinak.
- (iii) Stavebník, Žadatel nebo jím pověřená třetí osoba, je povinen při provádění Stavby nebo jiných prací, při odstraňování havárií a projektování staveb, řídit se Příslušnými požadavky, správnou praxí v oboru stavebnictví a technologickými postupy a je povinen učinit veškerá nezbytná opatření vyžadovaná Příslušnými požadavky k ochraně SEK před poškozením. Povinnosti dle tohoto odstavce má Stavebník rovněž ve vztahu k SEK, které se nachází mimo Zájmové území.
- (iv) Při zjištění jakéhokoliv rozporu mezi údaji v Situačním výkresu, který je přílohou Vyjádření a skutečným stavem, je Stavebník a/nebo Žadatel povinen bez zbytečného odkladu, nejpozději Den následující po zjištění takové skutečnosti, zjištěný rozpor oznámit POS.
- (v) Stavebník, Žadatel nebo jím pověřená třetí osoba, je povinen každé poškození či krádež SEK bezodkladně, nejpozději Den následující po zjištění takové skutečnosti, oznámit takovou skutečnost dohledovému centru společnosti CETIN na telefonní číslo +420 238 464 190.
- (vi) Bude-li Stavebník, Žadatel nebo jím pověřená třetí osoba na společnosti CETIN požadovat, aby se jako účastník správního řízení, pro jehož účely bylo toto Vyjádření vydáno, vzdala práva na odvolání proti rozhodnutí vydanému ve správním řízení, je oprávněn kontaktovat POS.

**5. POVINNOSTI STAVEBNÍKA PŘI PŘÍPRAVĚ STAVBY**

- (i) Při projektování Stavby je Stavebník povinen zajistit, aby projektová dokumentace Stavby (i) zohledňovala veškeré požadavky na ochranu SEK vyplývající z Příslušných požadavků, zejména ze Zákona o elektronických komunikacích a Stavebního zákona, (ii) respektovala správnou praxi v oboru stavebnictví a technologické postupy a (iii) umožňovala, aby i po provedení a umístění Stavby dle takové projektové dokumentace byla společnost CETIN, jako vlastník SEK schopna bez jakýchkoli omezení a překážek provozovat SEK, provádět údržbu a opravy SEK.
- (ii) Nebude-li možné projektovou dokumentací zajistit některý, byť i jeden z požadavků dle předchozího odstavce (i) a/nebo umístění Stavby by mohlo způsobit, že nebude naplněn některý, byť i jeden z požadavků dle předchozího odstavce (i), vyvolá Stavebník Překládku.
- (iii) Při projektování Stavby, která se nachází nebo je u ní zamýšleno, že se bude nacházet v ochranném pásmu radiových tras společnosti CETIN a překračuje výšku 15 m nad zemským povrchem, a to včetně dočasných objektů zařízení staveniště (jeřáby, konstrukce, atd.) je Stavebník povinen písemně kontaktovat POS za účelem získání konkrétního stanoviska a podmínek k ochraně radiových tras společnosti CETIN a pro určení, zda Stavba vyvolá Překládku. Ochranné pásmo radiových tras v šíři 50m je zakresleno do situačního výkresu, který je součástí tohoto Vyjádření.

**VŠEOBECNÉ PODMÍNKY OCHRANY SÍTĚ ELEKTRONICKÝCH KOMUNIKACÍ společnosti CETIN a.s.**



- (iv) Pokud se v Zájmovém území nachází podzemní silové vedení (NN) ve vlastnictví společnosti CETIN, je Stavebník povinen ve vztahu k projektové dokumentaci zajistit totéž, co je uvedeno pod písm (i) tohoto článku 5, přičemž platí, že Stavebník vyvolá Překládku v případech uvedených pod písm (ii) tohoto článku 5.
- (v) Stavebník je povinen při projektování Stavby, která je stavbou (a) zařízení silových elektrických sítí (VN, VVN a ZVVN) a/nebo (b) trakčních vedení, provést výpočet či posouzení rušivých vlivů na SEK, zpracovat ochranná opatření, to vše dle a v souladu s Příslušnými požadavky. Stavebník je povinen nejpozději třicet (30) Dnů před podáním žádosti o vydání příslušného správního rozhodnutí k umístění Stavby dle Stavebního zákona předat POS výpočet či posouzení rušivých vlivů na SEK a zpracovaná ochranná opatření.
- (vi) Je-li Stavba v souběhu s Kabelovodem, nebo Kabelovod kříží, je Stavebník povinen nejpozději ke Dni, ke kterému započne se zpracováním projektové dokumentace ke Stavbě, oznámit POS a projednat s POS (a) veškeré případy, kdy trajektorie podvrtní a protlačí budovu vedenou ve vzdálenosti menší, než je 1,5 m od Kabelovodu a (b) jakékoliv výkopové práce, které budou nebo by mohly být vedeny v úrovni či pod úrovní Kabelovodu nebo kabelové komory.
- (vii) Je-li Stavba umístěna nebo má být umístěna v blízkosti Kabelovodu, ve vzdálenosti menší, než jsou 2 m nebo kříží-li Stavba Kabelovod ve vzdálenosti menší, než je 0,5 m nad nebo kdekoliv pod Kabelovodem, je Stavebník povinen předložit POS k posouzení zakreslení Stavby v příčných řezech, přičemž do příčného řezu je Stavebník rovněž povinen zakreslit profil kabelové komory.

## 6. POVINNOSTI STAVEBNÍKA PŘI PROVÁDĚNÍ STAVBY

- (i) Stavebník je před započátkem jakýchkoliv zemních prací ve vztahu ke Stavbě povinen vytýčit trasu SEK na terénu dle Příslušných požadavků a dle Stavebního zákona. S vytýčenou trasou SEK je Stavebník povinen seznámit všechny osoby, které budou anebo by mohly zemní práce ve vztahu ke Stavbě provádět. V případě porušení této povinnosti bude Stavebník odpovědný společnosti CETIN za náklady a škody, které porušením této povinnosti společnosti CETIN vzniknou a je povinen je společnosti CETIN uhradit.
- (ii) Pět (5) Pracovních dní před započátkem jakýchkoliv prací ve vztahu ke Stavbě je Stavebník povinen oznámit společnosti CETIN, že zahájí práce či činnosti ve vztahu ke Stavbě. Písemné oznámení dle předchozí věty zašle Stavebník na adresu elektronické pošty POS a bude obsahovat minimálně číslo jednací Vyjádření a kontaktní údaje Stavebníka.
- (iii) Stavebník je povinen zabezpečit a zajistit SEK proti mechanickému poškození, a to zpravidla dočasným umístěním silničních betonových panelů nad kabelovou trasou SEK. Do doby, než je zajištěna a zabezpečena ochrana SEK proti mechanickému poškození, není Stavebník oprávněn přejíždět vozidly nebo stavební mechanizací kabelovou trasu SEK. Při přepravě vysokých nákladů nebo při projíždění stroji, vozidly či mechanizací pod nadzemním vedením SEK je Stavebník povinen prověřit, zda výška nadzemního vedení SEK je dostatečná a umožňuje spolehlivý a bezpečný způsob přepravy nákladu či průjezdu strojů, vozidel či mechanizace.
- (iv) Při provádění zemních prací v blízkosti SEK je Stavebník povinen postupovat tak, aby nedošlo ke změně hloubky uložení nebo prostorového uspořádání SEK. V místech, kde SEK vystupuje ze země do budovy, rozváděče, na sloup apod. je Stavebník povinen vykonávat zemní práce se zvýšenou mírou opatrnosti, výkopové práce v blízkosti sloupů nadzemního vedení SEK je Stavebník povinen provádět v takové vzdálenosti od sloupu nadzemního vedení SEK,

- kteřá je dostatečná k tomu, aby nedošlo nebo nemohlo dojít k narušení stability sloupu nadzemního vedení SEK. Stavebník je povinen zajistit, aby jakoukoliv jeho činností nedošlo bez souhlasu a vědomí společnosti CETIN (a) ke změně nivelety terénu, a/nebo (b) k výsadbě trvalých porostů, a/nebo (c) ke změně rozsahu a změně konstrukce zpevněných ploch. Pokud došlo k odkrytí SEK, je Stavebník povinen SEK po celou dobu odkrytí náležitě zabezpečit proti prověšení, poškození a odcizení.
- (v) Zjistí-li Stavebník kdykoliv během provádění prací ve vztahu ke Stavbě jakýkoliv rozpor mezi údaji v projektové dokumentaci a skutečností, je povinen bezodkladně přerušit práce a oznámit zjištěný rozpor na adresu elektronické pošty POS. Stavebník není oprávněn pokračovat v pracích ve vztahu ke Stavbě do doby, než získá písemný souhlas POS s pokračováním prací.
- (vi) Stavebník není bez předchozího písemného souhlasu společnosti CETIN oprávněn manipulovat s kryty kabelových komor, jakkoliv zakrývat vstupy do kabelových komor, a to ani dočasně, vstupovat do kabelových komor, jakkoliv manipulovat s případně odkrytými prvky SEK či s jakýmkoliv jiným zařízením se SEK souvisejícím. Rovněž bez předchozího písemného souhlasu společnosti CETIN není Stavebník oprávněn umístit nad trasou Kabelovodu jakoukoliv jinou síť technické infrastruktury v podélném směru.
- (vii) Byla-li v souladu s Vyjádřením a těmito VPOSEK odkryta SEK je Stavebník povinen tři (3) Pracovní dny před zakrytím SEK písemně oznámit POS zakrytí SEK a vyzvat ho ke kontrole před zakrytím. Oznámení Stavebníka dle předchozí věty musí obsahovat minimálně předpokládaný Den zakrytí, číslo jednací Vyjádření a kontaktní údaje Stavebníka. Stavebník není oprávněn provést zakrytí do doby, než získá písemný souhlas POS se zakrytím.

## 7. ROZHODNÉ PRÁVO

Vyjádření a VPOSEK se řídí českým právem, zejména Občanským zákoníkem, Zákonem o elektronických komunikacích a Stavebním zákonem. Veškeré spory z Vyjádření či VPOSEK vyplývající budou s konečnou platností řešeny u příslušného soudu České republiky.

## 8. PÍSEMNÝ STYK

Písemným stykem či pojmem „písemně“ se pro účely Vyjádření a VPOSEK rozumí předání zpráv jedním z těchto způsobů:

- v listinné podobě;
- e-mailovou zprávou se zaručeným elektronickým podpisem dle zák. č. 227/2000 Sb., o elektronickém podpisu a o změně některých dalších zákonů (zákon o elektronickém podpisu), ve znění pozdějších předpisů;

## 9. ZÁVĚREČNÁ USTANOVENÍ

- (i) Stavebník, Žadatel nebo jím pověřená třetí osoba je počínaje Dnem převzetí Vyjádření povinen užít informace a data uvedená ve Vyjádření pouze a výhradně k účelu, pro který mu byla tato poskytnuta. Stavebník, Žadatel nebo jím pověřená třetí osoba není oprávněn informace a data rozmnožovat, rozšiřovat, pronajímat, půjčovat či jinak umožnit jejich užívání třetí osobou bez předchozího písemného souhlasu společnosti CETIN.
- (ii) Pro případ porušení kterékoliv z povinností Stavebníka, Žadatele nebo jím pověřené třetí osoby, založené Vyjádřením /nebo těmito VPOSEK je Stavebník, Žadatel či jím pověřená třetí osoba odpovědný za veškeré náklady a škody, které společnosti CETIN vzniknou porušením povinností Stavebníka, Žadatele nebo jím pověřené třetí osoby.



Číslo jednací: 561716/20

Číslo žádosti: 0120 716 403

## Informace k vytyčení *SEK*

**V případě požadavku na vytyčení *PVSEK* společnosti *CETIN a.s.* se, prosím, obraťte na společnosti uvedené níže.**

### **CETIN a.s. - středisko Čechy západ**

se sídlem: Českomoravská 2510/19, Libeň, 190 00 Praha 9

IČ: 04084063

DIČ: CZ04084063

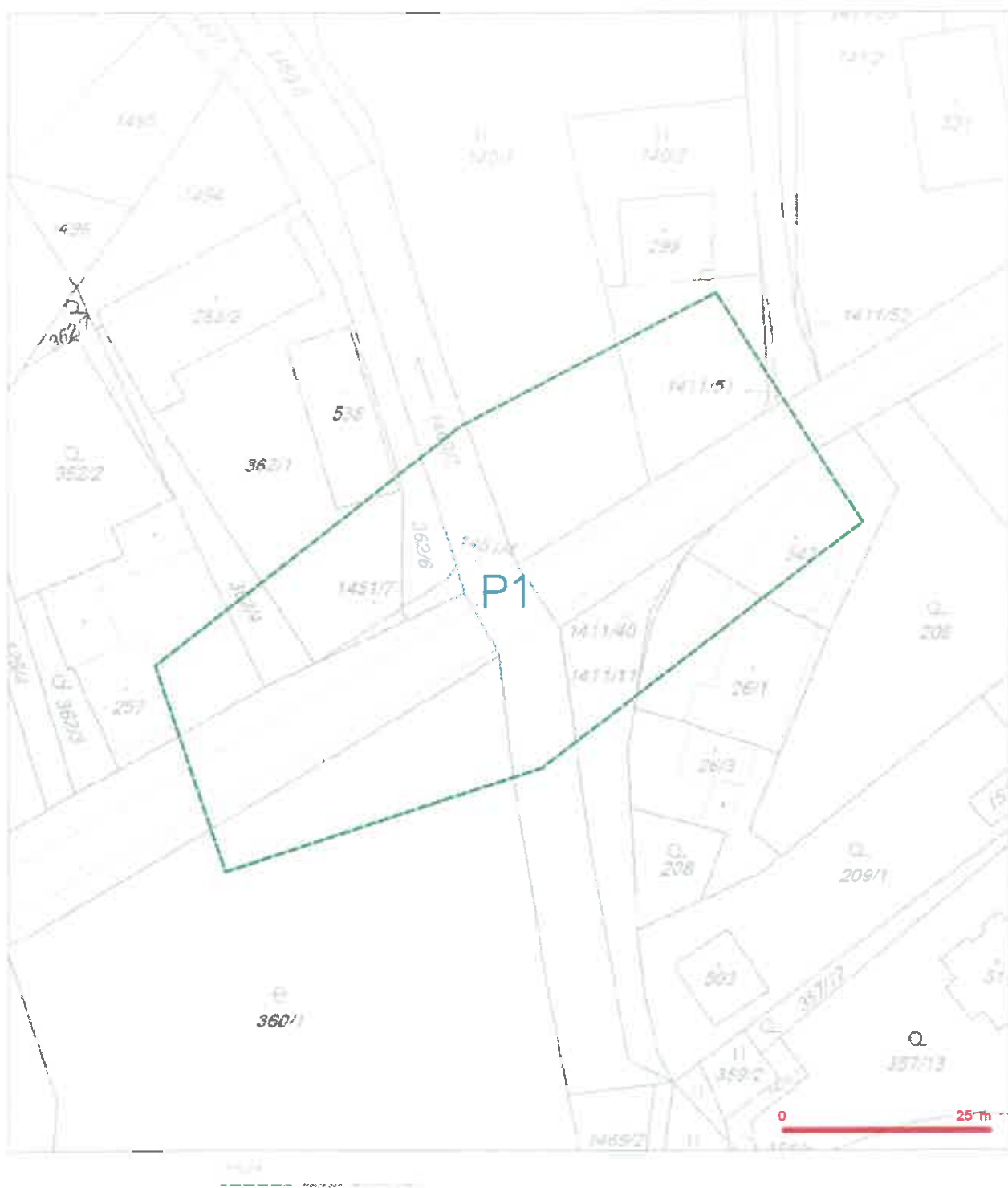
kontakt: Daniela Vostrá, Plzeň, Lidická 20, tel: 238465653, e-mail: daniela.vostra@cetin.cz, dostupnost 7 - 15:30h,



Jaromír Pflanzler, Klatovy - Luby 173, MT: 723 376 566 mezi 7:00 a 8:00





### SITUAČNÍ VÝKRES - ZÁJMOVÉ ÚZEMÍ



  
 CETIN a.s.  
 Českomoravská 2510/19, Ubeň  
 190 00 Praha 9  
 DIČ CZ04084063  




VÁŠ DOPIS ZN.: e-mail  
ZE DNE: 4.5.2017  
NAŠE ZN.: V-69-633-2017

VYŘIZUJE: Jan Šrámek  
TEL.: 376 310 060  
FAX: 376 323 317  
E-MAIL: jan.sramek@vodospol.cz

DATUM: 4. května 2017

DOPAS s.r.o.  
p. Ing. Václav Juppá  
Kubelíkova 1224/42  
130 00 PRAHA 3

(věc)

Existence sítí: Strážov, Most ev. č. 19020-3; p.č. 1449/3, 1451/1, 1469/7, 360/1, 1411/11

Ve Vámi vyznačeném zájmovém území máme ve správě vodovod a kanalizaci – viz příloha.

Žádáme vás o respektování ochranného pásma dle zák. 274/2001 Sb. resp. 76/2006 Sb.,

Sítě je možno předem vytýčit – tuto službu lze domluvit s p. Ing. Gubricem, tel. 602 352 166

Data .dwg nejsou určena třetí osobě!

S pozdravem

**VODOSPOL s.r.o.**

Ostravská 169

339 01 Klatovy IV ④

12.

Ing. Martin Gubric  
vedoucí investičního oddělení



Váš dopis Č.j.:

Ze dne:

Číslo jednací:

Vyřizuje:

Tel.:

Fax:

E-mail:

Datum:

28.02.2020

O20070113439

Jan Šrámek

+420 376 319 834

+420 376 323 317

jan.sramek@cevak.cz

28.02.2020

DOPAS s.r.o.

Kubelíkova č.p. 1224/42

130 00 Žižkov

**Strážov na Šumavě, parc. č. 1469/7, PD – Most ev. č. 19020-3 v obci Strážov (územní nebo stavební řízení - bez záměru napojení na vodohospodářské sítě)**

Investor: DOPAS s.r.o., Žižkov, Kubelíkova, č.p. 1224/42, 13000

V zájmovém území provozuje společnost ČEVAK a.s. V + K pro veřejnou potřebu. V příloze Vám posíláme orientační zákres námi provozovaných vodohospodářských sítí. V situaci nemusí být zakresleny všechny vodovodní a kanalizační přípojky, jejich polohu si můžete ověřit dotazem u jejich vlastníků.

Projektová dokumentace řeší výměnu mostu a rekonstrukci přilehlých komunikací

**S realizací souhlasíme při respektování následujících podmínek:**

- Před zahájením zemních prací bude na místě provedeno vytyčení sítí provozovaných ČEVAK a.s. Vytyčení vodohospodářských sítí pro veřejnou potřebu provede ČEVAK a.s. – Miroslav Mundl, tel. 720 052 997, miroslav.mundl@cevak.cz. Vytyčení je potřeba objednat nejméně deset dní předem.
- Ochranné pásmo u vodohospodářských sítí do průměru 500 mm je 1,5 m. Tam, kde není možné dodržet ochranné pásmo, požadujeme dodržet minimální boční odstup 0,6 m od líce potrubí a řešit zvýšenou ochranu navrženého vedení uložením do chráničky. Pokud v průběhu stavby dojde k zásahu do výše uvedených pásem, je potřeba před uložením plánovaných sítí předložit podrobné řešení k odsouhlasení oprávněnému pracovníkovi ČEVAK a.s. Jan Šrámek. Součástí řešení bude okótovaný výkres s prostorovým uspořádáním sítí.
- Pro prostorové uspořádání sítí technického vybavení je nutné respektovat normu ČSN 73 6005.
- V případě umístění sloupů či pilířků do ochranného pásma vodohospodářských sítí je nutné také navrhované řešení předložit k odsouhlasení.
- V místech křížení navrženého vedení a vodovodních nebo kanalizačních přípojek požadujeme opatřit vedení výstražnou fólií a uložit ho do ochranných betonových korýtek.
- V případech, kde dojde k zásahu do ochranných pásem, **musí být před dokončením akce vydán písemný souhlas se záhozem.** Písemný zápis provede ČEVAK a.s. – u vodovodu a kanalizace Ing. Martin Gubric, tel. 602 352 166, martin.gubric@cevak.cz,
- Křížení vodohospodářských sítí a přípojek se zásahem do jejich konstrukce nebo profilu je nepřipustné. Pokud dojde při realizaci k poškození vodohospodářských sítí či přípojek, bude konečná oprava provedena pouze s vědomím vedoucího provozního střediska ČEVAK a.s., nebo pracovníka jím pověřeného a podle jeho pokynů.
- K předání stavby doloží dodavatel investorovi potvrzení ČEVAK a.s. o splnění podmínek tohoto vyjádření.
- V případě nutnosti obnovy VH sítí je nutná koordinace prací – Ing. Gubric 602 352 166

Toto vyjádření společnosti ČEVAK a.s. má platnost 2 roky ode dne vydání.

S pozdravem

Jan Šrámek  
referent vyjadřovací činnosti

Přílohy: Mapa\_O20070113439.pdf

ČEVAK a.s.  
Severní 8/2264, 370 10 České Budějovice  
IČ: 608 49 657 DIČ: CZ60849657  
zapsaná v OR u KS Č. Budějovice  
oddíl B, vložka 657

v.2.











DOPAS s.r.o.  
Kubelíkova 1224/42  
13000 Praha

naše značka  
5002099755

vyřizuje  
Renáta Korandová

datum  
02.03.2020

Věc:

**PD – Most ev. č. 19020-3 v obci Strážov**

K.ú. - p.č.: Strážov na Šumavě

Stavebník: Správa a údržba silnic Plzeňského kraje, příspěvková organizace, Koterovská 462/162, 32600 Plzeň

Účel stanoviska: Povolení stavby - stavební režim (ÚR+SP)

GasNet, s.r.o., jako provozovatel distribuční soustavy (PDS) a technické infrastruktury, zastoupený GridServices, s.r.o., vydává toto stanovisko:

V ZÁJMOVÉM ÚZEMÍ STAVBY SE NACHÁZÍ TATO PLYNÁRENSKÁ ZAŘÍZENÍ A PLYNOVODNÍ PŘÍPOJKY:

- STL plynovody DN80/OC, DN50/OC, DN25/OC a STL plynovodní přípojky PE, OC
- ostatní plynárenská zařízení (ochranná trubka, chráničky...)

Na základě předložené situace byl předán informační zákres.

Pro realizaci stavby stanovujeme tyto podmínky:

- PŘED ZAHÁJENÍM STAVBY BUDE PROVEDENO PŘESNÉ VYTÝČENÍ PLYNÁRENSKÉHO ZAŘÍZENÍ A PLYNOVODNÍCH PŘÍPOJEK (dále jen PZ), viz. odst. 3 tohoto stanoviska - poskytnutý zákres je pouze ORIENTAČNÍ.

- Při souběhu, křížení technické IS s PZ a při realizaci stavby požadujeme dodržení ČSN 73 6005, TPG 702 01, TPG 702 04, zákon č. 458/2000 Sb., případně další předpisy a ČSN související s uvedenou stavbou.

- Zemní, demoliční, stavební práce v prostoru ochranného pásma PZ budou prováděny ručně a musí být vykonávány tak, aby v žádném případě nenarušily bezpečný provoz PZ.

- Po dobu realizace stavby nebude v ochranném pásmu PZ prováděna deponie zeminy, stavebního materiálu a nebude zde umísťováno zařízení staveniště.

- V ochranném pásmu PZ, které činí 1 m na každou stranu od půdorysu, nebudou umísťovány žádné nadzemní stavby, obrysy budov, přístřešků, stožárů, sloupů, pilířů, informačních tabulí, dopravního značení, laviček, košů, zábradlí, schodů, plotů, opěrných zdí atd. (patky, podezdívky, betonové základy apod.) musí být vzdáleny od obrysu stávajícího PZ min. 1 metr.

- Obrysy kanalizačních šachet, uličních vpustí budou umístěny minimálně 500 mm od obrysu PZ.

- Novými zpevněnými plochami a terénními úpravami při realizaci stavby nesmí dojít ke změně stávajícího krytí PZ nebo jen v souladu s ČSN 73 6005. Při realizaci stavby je nutné dodržet minimální a maximální doporučené krytí PZ dle ČSN 73 6005.

- V případě odtěžení stávající konstrukce komunikace bude podstatně sníženo krytí stávajícího PZ. Proto je vyloučeno použití těžké mechanizace (zejména válců s trny, zemních fréz, těžkých stavebních strojů pro hutnění atd.) přímo nad potrubím. Při provádění prací je třeba věnovat zvýšenou pozornost a opatrnost u míst s odbočkami, kde navrtávací odbočkový T-kus vyčnívá nad vlastní porubí a mohlo by dojít k jeho odtržení. Dále je třeba ověřit polohu přípojek, které jsou nad vlastním potrubím PZ a navíc zpravidla uloženy kolmo na plynovod (tím i komunikaci).

- Při odstraňování stromů a keřů nesmí dojít k poškození PZ. Při případném dolování pařezu lze v ochranném pásmu

GridServices, s.r.o.

Plynárenská 499/1  
Zábrdovice

602 00 Brno

T +420532221111

F +420545578571

E info@gridservices.cz

I www.gridservices.cz

IC: 27935311

DIČ: CZ27935311

Zapsán do obchodního rejstříku:  
Krajský soud v Brně  
oddíl C, vložka 57165  
26.07.2007

Bankovní spojení:  
Československá obchodní banka,  
a.s.  
Číslo účtu: 17837923  
Kód banky: 0300

PZ vykonávat zemní práce pouze ručně. Zasahují-li kořeny pod PZ, je třeba je obnažit a přerušit, aby nedošlo k posunu, popř. poškození PZ.

- Při vysazování stromů a okrasných dřevin požadujeme dodržet od stávajícího PZ vzdálenost minimálně 2 m na obě strany.

Při realizaci stavby je nutné dodržet minimální a maximální doporučené krytí PZ dle ČSN 73 6005. Pokud bude mít některé PZ vůči nové niveletě krytí menší nebo větší než stanovuje ČSN 73 6005 nebo pokud realizace stavby vyvolá výškovou či směrovou úpravu trasy PZ, bude nutné provést přeložku těchto PZ. Tyto práce budou provedeny v souladu se zákonem č. 458/2000 Sb. v platném znění jako přeložka PZ na náklady investora.

Kontakt na odpovědného pracovníka naleznete na: <http://www.gasnet.cz/cs/kontaktni-system/>

V rozsahu této stavby souhlasíme s povolením stavby dle zákona 183/2006 Sb. ve znění pozdějších předpisů. Tento souhlas platí pro územní řízení, řízení o územním souhlasu, veřejnoprávní smlouvy pro umístění stavby, zjednodušené územní řízení, ohlášení, stavební řízení, společné územní a stavební řízení, veřejnoprávní smlouvu o provedení stavby nebo oznámení stavebního záměru s certifikátem autorizovaného inspektora.

V zájmovém území se mohou nacházet plynárenská zařízení jiných vlastníků či správců, případně i dlouhodobě nefunkční/neprovozovaná plynárenská zařízení bez dostupných informací o jejich poloze a vlastnictví.

Plynárenské zařízení a plynovodní přípojky jsou dle ust. § 2925 zákona č. 89/2012 Sb., občanského zákoníku, provozovány jako zařízení zvláště nebezpečné a z tohoto důvodu jsou chráněny ochranným pásmem dle zákona č. 458/2000 Sb. ve znění pozdějších předpisů.

Nedodržení podmínek uvedených v tomto stanovisku zakládá odpovědnost stavebníka za vzniklé škody.

Rozsah ochranného pásma je stanoven v zákoně 458/2000 Sb. ve znění pozdějších předpisů.

Při realizaci uvedené stavby budou dodrženy podmínky pro provádění stavební činnosti:

1) Za stavební činnosti se pro účely tohoto stanoviska považují všechny činnosti prováděné v ochranném pásmu plynárenského zařízení a plynovodních přípojek (tzn. i bezvýkopové technologie a terénní úpravy) a činnosti mimo ochranné pásmo, pokud by takové činnosti mohly ohrozit bezpečnost a spolehlivost plynárenského zařízení a plynovodních přípojek (např. trhací práce, sesuvy půdy, vibrace, apod.).

2) Stavební činnosti je možné realizovat pouze při dodržení podmínek stanovených v tomto stanovisku. Nebudou-li tyto podmínky dodrženy, budou stavební činnosti považovány dle § 68 zákona č. 458/2000 Sb. ve znění pozdějších předpisů za činnost bez našeho předchozího souhlasu. Při každé změně projektu nebo stavby (zejména trasy navrhovaných inženýrských sítí) je nutné požádat o nové stanovisko k této změně.

3) Před zahájením stavební činnosti bude provedeno vytyčení trasy a přesné určení uložení plynárenského zařízení a plynovodních přípojek. Vytyčení trasy provede příslušná provozní oblast (formulář a kontakt naleznete na [www.gridservices.cz](http://www.gridservices.cz) nebo NONSTOP zákaznická linka 800 11 33 55). Při žádosti uvede žadatel naši značku (číslo jednací) uvedenou v úvodu tohoto stanoviska. O provedeném vytyčení trasy bude sepsán protokol. Přesné určení uložení plynárenského zařízení a plynovodních přípojek je povinen provést stavebník na svůj náklad. Bez vytyčení trasy a přesného určení uložení plynárenského zařízení a plynovodních přípojek stavebníkem nesmí být vlastní stavební činnosti zahájeny. Vytyčení plynárenského zařízení a plynovodních přípojek považujeme za zahájení stavební činnosti.

4) Bude dodržena mj. ČSN 73 6005, TPG 702 04, zákon č. 458/2000 Sb. ve znění pozdějších předpisů, případně další předpisy související s uvedenou stavbou.

5) Pracovníci provádějící stavební činnosti budou prokazatelně seznámeni s polohou plynárenského zařízení a plynovodních přípojek, rozsahem ochranného pásma a těmito podmínkami.

6) Při provádění stavební činnosti, vč. přesného určení uložení plynárenského zařízení je stavebník povinen učinit taková opatření, aby nedošlo k poškození plynárenského zařízení a plynovodních přípojek nebo ovlivnění jejich bezpečnosti a spolehlivosti provozu. Nebude použito nevhodného nářadí, zemina bude těžena pouze ručně bez použití pneumatických, elektrických, bateriových a motorových nářadí.

7) Odkryté plynárenské zařízení a plynovodní přípojky budou v průběhu nebo při přerušení stavební činnosti řádně zabezpečeny proti jejich poškození.

8) V případě použití bezvýkopových technologií (např. protlaku) bude před zahájením stavební činnosti provedeno úplné obnažení plynárenského zařízení a plynovodních přípojek v místě křížení na náklady stavebníka. V případě, že nebude tato podmínka dodržena, nesmí být použita bezvýkopová technologie.

9) Stavebník je povinen neprodleně oznámit každé i sebemenší poškození plynárenského zařízení nebo plynovodních přípojek (vč. izolace, signalizačního vodiče, výstražné fólie atd.) na telefon 1239.

10) Před provedením zásypu výkopu bude provedena kontrola dodržení podmínek stanovených pro stavební činnost, kontrola plynárenského zařízení a plynovodních přípojek. Kontrolu provede příslušná provozní oblast (formulář a kontakt naleznete na [www.gridservices.cz](http://www.gridservices.cz) nebo NONSTOP zákaznická linka 800 11 33 55). Při žádosti uvede žadatel naši značku (číslo jednací) uvedenou v úvodu tohoto stanoviska. Povinnost kontroly se vztahuje i na plynárenské zařízení, které nebylo odhaleno. O provedené kontrole bude sepsán protokol. Bez provedené kontroly nesmí být plynárenské zařízení a plynovodní přípojky zasypány. V případě, že nebudou dodrženy výše uvedené podmínky, je stavebník povinen na základě výzvy provozovatele plynárenského zařízení a plynovodních přípojek, nebo jeho zástupce doložit průkaznou dokumentaci o nepoškození plynárenského zařízení a plynovodních přípojek během výstavby nebo provést na své náklady kontrolní sondy v místě styku stavby s plynárenským zařízením a plynovodními přípojkami.

11) Plynárenské zařízení a plynovodní přípojky budou před zásypem výkopu řádně podsypány a obsypány těžným pískem, bude provedeno zhutnění a bude osazena výstražná fólie žluté barvy, vše v souladu s ČSN EN 12007-1-4, TPG 702 01, TPG 702 04.

12) Neprodleně po skončení stavební činnosti budou řádně osazeny všechny poklapy a nadzemní prvky plynárenského zařízení a plynovodních přípojek.

13) Poklapy uzávěrů a ostatních armatur na plynárenském zařízení a plynovodních přípojkách, vč. hlavních uzávěrů plynu (HUP) na odběrném plynovém zařízení udržovat stále přístupné a funkční po celou dobu trvání stavební činnosti.

14) Případné zřizování staveniště, skladování materiálů, stavebních strojů apod. bude realizováno mimo ochranné pásmo plynárenského zařízení a plynovodních přípojek (není-li ve stanovisku uvedeno jinak).

15) Bude zachována hloubka uložení plynárenského zařízení a plynovodních přípojek (není-li ve stanovisku uvedeno jinak).

16) Při použití nákladních vozidel, stavebních strojů a mechanismů zabezpečit případný přejezd přes plynárenské zařízení a plynovodní přípojky uložení panelů v místě přejezdu plynárenského zařízení.

Platí pouze pro území vyznačené v příloze tohoto stanoviska a to 24 měsíců ode dne jeho vydání.

V případě dotčení pozemku v majetku společnosti GasNet, s.r.o. je třeba dále projednat smluvní vztah k tomuto pozemku. Kontakt na projednání naleznete na adrese [www.gasnet.cz/cs/kontaktni-system/](http://www.gasnet.cz/cs/kontaktni-system/), činnost "Smluvní vztahy - pozemky a budovy plynárenských zařízení", případně na NONSTOP zákaznické lince 800 11 33 55.

Za správnost a úplnost dokumentace předložené s žádostí včetně jejího souladu s platnými předpisy plně zodpovídá její zpracovatel. Stanovisko nenahrazuje případná další stanoviska k jiným částem stavby.

V případě další korespondence nebo jednání (např. změna stavby) uvádějte naši značku - 5002099755 a datum tohoto stanoviska. Kontakty jsou k dispozici na [www.gridservices.cz](http://www.gridservices.cz) nebo NONSTOP zákaznická linka 800 11 33 55.



GasNet, s.r.o.  
zastoupená společností GridServices, s.r.o., IČ 279 35 311  
Renáta Korandová  
Technik externích požadavků-Čechy  
Oddělení zpracování ext. požadavků-Čechy  
+420377097732  
[renata.korandova@gasnet.cz](mailto:renata.korandova@gasnet.cz)

Přílohy: Orientační zakres plynárenského zařízení, Detailní zakres plynárenského zařízení, Ověřená příloha žadatele

Příloha: Orientační zakres plynárenského zařízení. Tato příloha je nedílnou součástí stanoviska č. 5002099755 ze dne 02.03.2020.

Provozovatel DS: GasNet, s.r.o.; Stavebník: Správa a údržba silnic Plzeňského kraje, příspěvková organizace, Koterovská 462/162, 32600 Plzeň. K.ú.: Strážov na Šumavě.

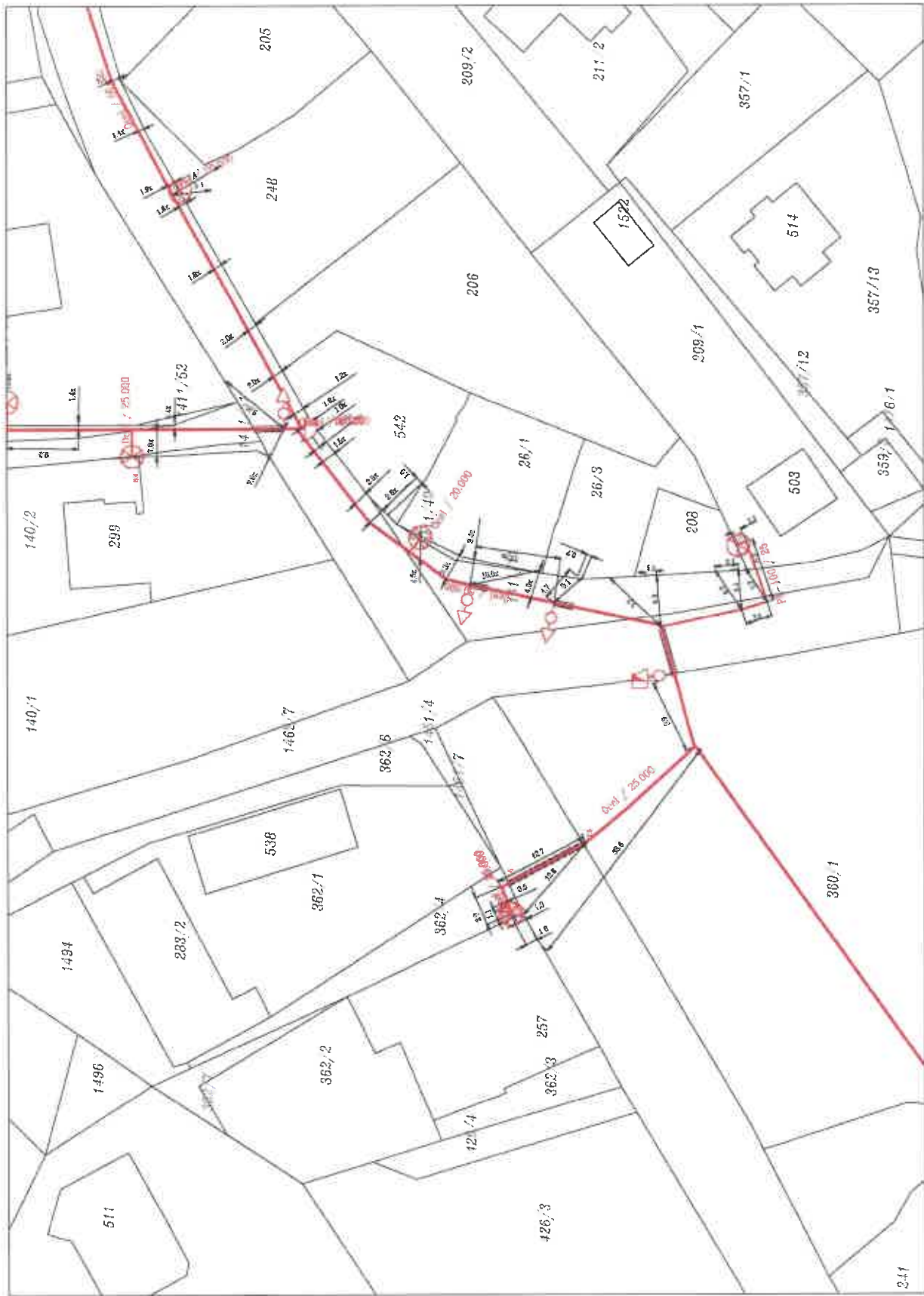


Legenda:


linie plynovodu	NTL	STL	VTL	WTL	nefunkční	plánovaná stavba před realizací	ve výstavbě, neuvedeno do provozu
regulační stanice							
ochranné zařízení							
kabel							
elektropřípojka							
kabel protikoroziční ochrany							
anodové uzemnění							
stanice katodové ochrany							
pásmo vlivu anodového uzemnění SKAO							
neplynovodní zařízení (linie/ bod)							

Legenda:

linie plynovodu	
	NTL
	STL
	VTL
	VVTL
	nefunkční
	plánovaná stavba před realizací
	ve výstavbě, nevedeno do provozu
	regulační stanice
	ochranné zařízení
	kabel
	elektrořepojka
	kabel protikorozi ochrany
	anodové uzemnění
	stanice katodové ochrany
	pásmo vlivu anodového uzemnění SKAO
	neplynovodní zařízení (linie/ bod)













ŽADATEL  
DOPAS s.r.o.

NAŠE ZNAČKA  
0700176015

VYŘIZUJE / LINKA

VYŘÍZENO DNE  
28.02.2020

**Sdělení o existenci komunikačního vedení společnosti ČEZ ICT Services, a. s.**

Název akce: **PD - Most ev. č. 19020-3 v obci Strážov**

Účel: **Stavební řízení**

Vážený zákazníku,  
dovolujeme si reagovat na Vaši žádost číslo 0700176015 ze dne 28.02.2020, která se týkala sdělení o existenci komunikačního zařízení na Vámi určeném zájmovém území.

Dle vědomí společnosti ČEZ ICT Services, a. s., se na Vámi vymezeném zájmovém území:  
**nenachází komunikační zařízení v majetku společnosti ČEZ ICT Services, a. s.**

Zároveň si Vás dovoluujeme upozornit, že není vyloučeno, že se ve Vámi vymezeném zájmovém území nachází jiné zařízení, které není v majetku společnosti ČEZ ICT Services, a. s.

Toto sdělení je platné do 28.02.2021.

V souvislosti s výše uvedeným si Vás dovoluujeme upozornit, že sdělení o existenci či neexistenci sítě představuje skutečnosti tvořící obchodní tajemství společnosti ČEZ ICT Services, a. s. Poskytnuté informace jsou dále také důvěrnými informacemi společnosti ČEZ ICT Services, a. s. Z výše uvedených důvodů si Vás proto společnost ČEZ ICT Services, a. s., dovoluje upozornit, že s poskytnutými informacemi je potřeba nakládat dle platných právních předpisů, v opačném případě se vystavujete postihu ve smyslu platné právní úpravy. V této souvislosti si Vás dovoluujeme rovněž upozornit, že požadované informace nesmí být předány, sděleny, využity, zpřístupněny, či jiným způsobem postoupeny na jakoukoli třetí osobu bez předchozího prokazatelného souhlasu společnosti ČEZ ICT Services, a. s. Informace o existenci sítě mohou být využity pouze pro účel, pro který byly vyžádány.

**ČEZ ICT Services, a. s.**

Praha, Praha 4  
Duhová 1531/3  
PSČ 140 53  
IČ: 26470411

**Přílohy**

Situační výkres zájmového území

**ČEZ ICT Services, a. s.**

Duhová 1531/3, 140 53 Praha 4 | tel.: 841 842 843 | IČ: 26470411, DIČ: CZ26470411  
e-mail: servicedesk@cez.cz, www.cez.cz/cez-ict-services | zapsána v obchodním rejstříku  
vedeném Městským soudem v Praze, oddíl B, vložka 7309

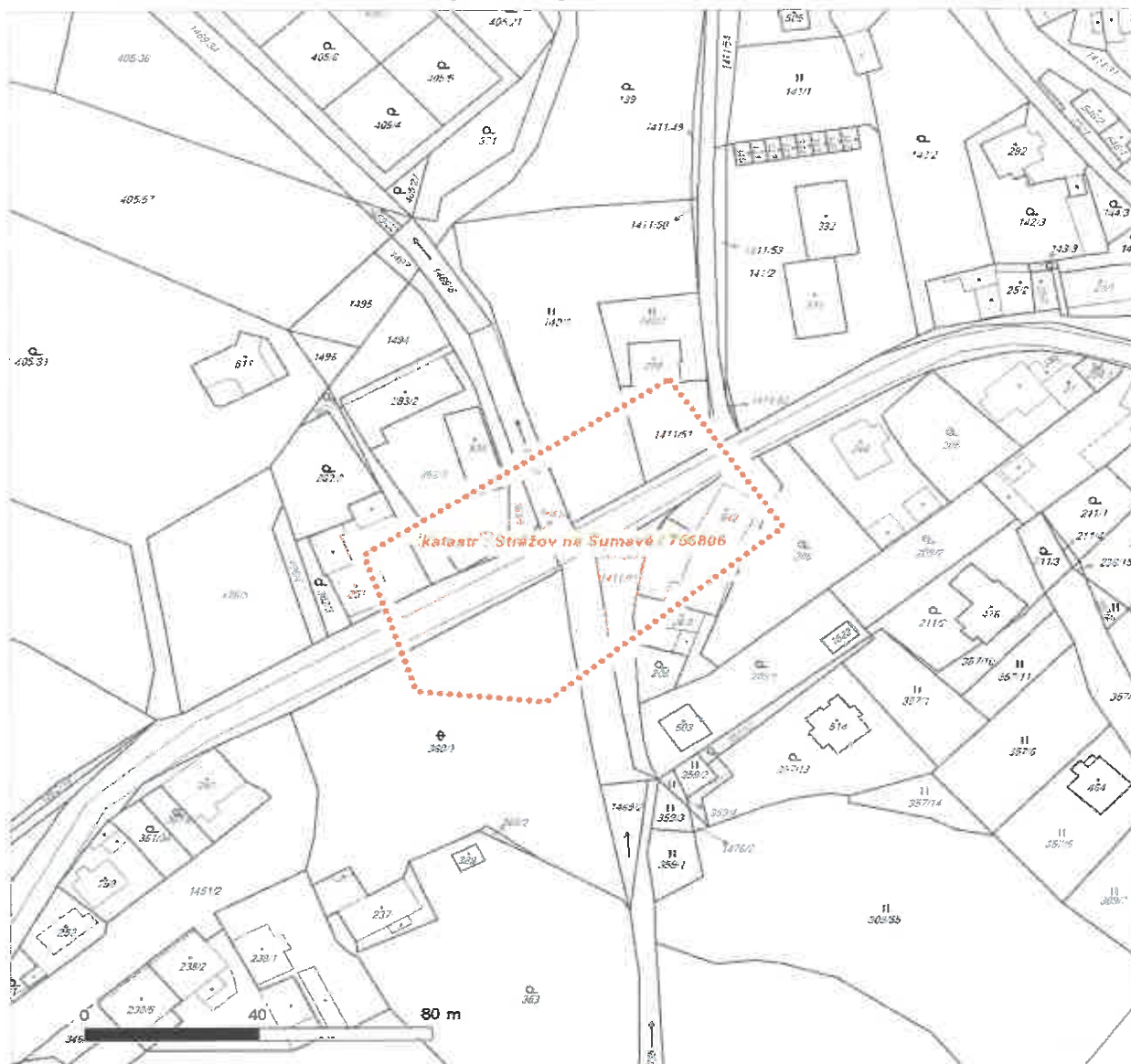




Platí pouze se sdělením číslo 0700176015.

Zakreslené polohy zařízení v příloze jsou pouze informativní.

### Situační výkres zájmového území



#### LEGENDA

- |                           |                             |
|---------------------------|-----------------------------|
| Nadzemní optické vedení   | Radioreléový spoj vzduch    |
| Podzemní optické vedení   | Zájmové území               |
| Nadzemní metalické vedení | Hranice katastrálního území |
| Podzemní metalické vedení |                             |





**LEGENDA:** Zaměření v dané lokalitě bylo provedeno firmou Brichba geodetická kancelář. Průběh inženýrských sítí byl poskytnut správně síli a byl v některých případech převzat do digitální verze DWG z obrázků formátu PDF. Před zajištěním prací je nutné, aby žadatel požádal majitele (provozovatele) jednotlivých inž. sítí o vytyčení v terénu, aby nedošlo k jejich poškození.

Další podrobnosti budou upřesněny v rámci dalšího stupně projektové dokumentace nebo na stavbě. V případě nejistoty nebo nepřesností je nezbytné kontaktovat TDI a projektanta stavebního objektu.

**POZN.** Na styku se stávající podezdívkou oplocení bude vždy použita noprková fólie.

**LEGENDA:**

	Slíníční betonová obruba tl. 15 cm
	Parková betonová obruba tl. 5 cm

Slaboproud NN (nadzemní)	
Slaboproud'NN' (podzemní)	
Slaboproud - neprovodovaný	
Slaboproud	
Plynovod	
Kanalizace	
Vodovod	

**SNM MO**  
zastoupená Veronikou TOPKOVU  
Oddělení ochrany vnitřních zájmů ČČOU

Souhlasí  
s realizací stavby dle přiložené dokumentace.  
Toto stanovisko platí po dobu dvou let.

Priloga dne: 2.3.2020. *TK*

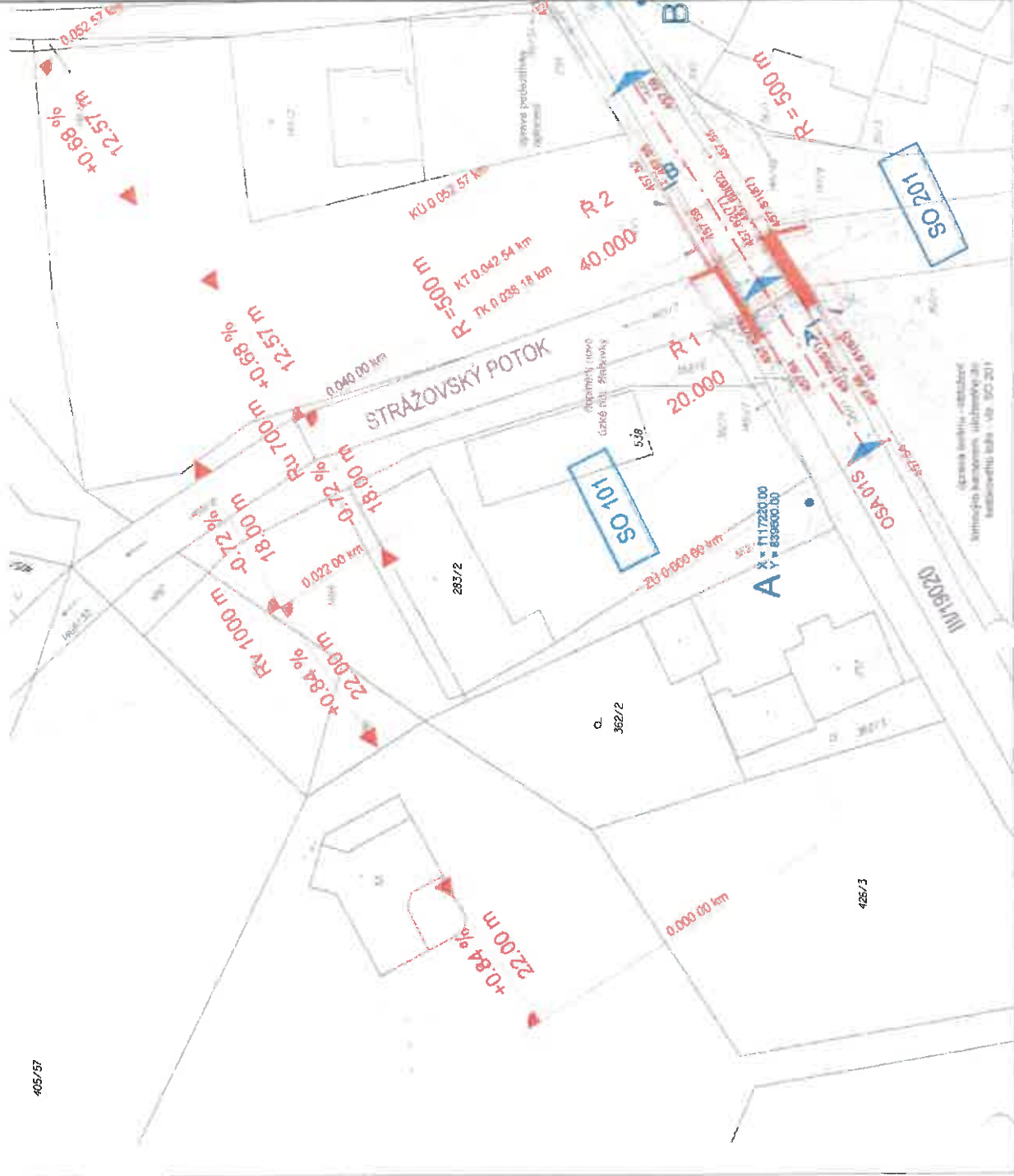
LEGENDA STÁVAJÚCIHO STAVU, GEODETICKÁ DOKUM.  
Katastrální mapa  
Zaměření stávajícího stavu objektu a okolí  
Geodetické značky z digitálního zaměření

VŠECHNY KÓTY JSOU UVEDENY V (m)

[illegible]

# Koordinální situace 1:500

LEGENDA STAVEBNÍCH OBJEKTŮ:  
SO 101 Zpevněné plochy a komunikace  
SO 201 Most přes Strážovský potok e.č. 19020-3





VÁŠ DOPIS ZN:

DORUČEN DNE: 19.05.2017

NAŠE ZNAČKA: P17005320

SPISOVÁ ZNAČKA:

VYŘÍZUJE: Ing. Kateřina Bláhová

DATUM: 29.05.2017

TELEFON: 377 256 648

EMAIL: katerina.blahova@chmi.cz

DOPAS s.r.o.  
Dopravní Projekty a Stavby -  
projekty, řízení, realizace  
Kubelíkova 1224/42  
130 00 Praha 3 - Žižkov

### HYDROLOGICKÉ ÚDAJE POVRCHOVÝCH VOD

Na Vaši žádost Vám zasíláme požadované základní hydrologické údaje podle ČSN 75 1400 pro:

Vodní tok	Strážovský potok		
Číslo hydrologického pořadí	1-10-03-0280		
Profil	obec Strážov, křížení toku s místní komunikací		
Souřadnice v S JTSK	x = -839472,2 m		y = -1117215,4 m
Plocha povodí A <sup>a)</sup>	19,39	km <sup>2</sup>	

N-leté průtoky $Q_N$						$m^3 \cdot s^{-1}$	
1	2	5	10	20	50	100	Třída
6,31	9,34	14,6	19,6	25,5	34,6	42,7	III

POZNÁMKA: Vliv manipulací na místních rybnících a nádržích není znám.

Doba platnosti poskytnutých hydrologických údajů od data jejich vydání je 5 let. Platnost hydrologických údajů lze prodloužit jejich ověřením. Na základě nových poznatků může dojít k jejich změnám.

Podmínky užívání dat se řídí Všeobecnými smluvními podmínkami ČHMÚ.

a) Plocha povodí A [km<sup>2</sup>] je určena z digitální vrstvy rozvodnic v měřítku 1:10 000 a podkladových map ZABAGED®.

Za tyto práce Vám účtujeme v souladu se zákonem č. 526/1990 Sb. o cenách v platném znění částku 3 420,- Kč.

Přílohy: faktura (zaplacená dne 24.5.2017)



Ing. Josef Glanc  
vedoucí oddělení hydrologie pobočky

ČESKÝ HYDROMETEOROLOGICKÝ ÚSTAV  
Pobočka Plzeň  
oddělení hydrologie  
323 00 PLZEŇ, Mozartova 41





# MĚSTO STRÁŽOV

Strážov 71, 34021 Janovice n. Úhl.

tel: 376 392 465 fax: 376 392 485 e-mail: mesto@strazov.cz

DOPAS s.r.o.

Ing. Václav Juppa

Kubelíkova 1224/42

130 00 Praha 3 - Žižkov

Ve Strážově 1. června 2017

## Vyjádření o existenci sítí

V souvislosti se záměrem „Odstranění stávajícího mostu a nahrazení novým mostem na silnici III/19020 p.p.č. 1449/3, 1451/1, 1469/7, 360/1, 1411/11 v k.ú. Strážov na Šumavě“ tímto prohlašujeme, že na dotčených pozemkových parcelách se nenachází žádné podzemní vedení v naší správě (veřejné osvětlení, obecní rozhlas). Ve věci vyjádření k průběhu vodovodu a kanalizace je nutné vyžádat vyjádření od správce těchto sítí, tj. Vodospol Klatovy s.r.o. Výše uvedené vyjádření se vydává pro účely územního a stavebního řízení.

S pozdravem



Ing. Josef Rousek  
starosta města





ŽADATEL

DOPAS s.r.o.

NAŠE ZNAČKA  
0201035638

VYŘIZUJE / LINKA

VYŘÍZENO DNE  
28.02.2020

**Sdělení o existenci komunikačního vedení společnosti Telco Pro Services, a. s.**

Název akce: **PD - Most ev. č. 19020-3 v obci Strážov**

Účel: **Stavební řízení**

Vážený zákazníku,  
dovolujeme si reagovat na Vaši žádost číslo 0201035638 ze dne 28.02.2020, která se týkala sdělení o existenci komunikačního zařízení na Vámi určeném zájmovém území.

Dle vědomí společnosti Telco Pro Services, a. s., se na Vámi vymezeném zájmovém území:  
**nenachází komunikační zařízení v majetku společnosti Telco Pro Services, a. s.**

Zároveň si Vás dovoluujeme upozornit, že není vyloučeno, že se ve Vámi vymezeném zájmovém území nachází jiné zařízení, které není v majetku společnosti Telco Pro Services, a. s.

Toto sdělení je platné do 28.02.2021.

V souvislosti s výše uvedeným si Vás dovoluujeme upozornit, že sdělení o existenci či neexistenci sítí představuje skutečností tvořící obchodní tajemství společnosti Telco Pro Services, a. s. Poskytnuté informace jsou dále také důvěrnými informacemi společnosti Telco Pro Services, a. s. Z výše uvedených důvodů si Vás proto společnost Telco Pro Services, a. s., dovoluje upozornit, že s poskytnutými informacemi je potřeba nakládat dle platných právních předpisů, v opačném případě se vystavujete postihu ve smyslu platné právní úpravy. V této souvislosti si Vás dovoluujeme rovněž upozornit, že požadované informace nesmí být předány, sděleny, využity, zpřístupněny, či jiným způsobem postoupeny na jakoukoli třetí osobu bez předchozího prokazatelného souhlasu společnosti Telco Pro Services, a. s. Informace o existenci sítí mohou být využity pouze pro účel, pro který byly vyžádány.

S pozdravem

**Telco Pro Services, a. s.**

Praha, Praha 4  
Duhová 1531/3  
PSČ 140 00  
IČ: 29148278

**Přílohy**

Situační výkres zájmového území

**Telco Pro Services, a. s.**

Duhová 1531/3, 140 00 Praha 4 | tel.: 910 70 70 70 | IČ: 29148278, DIČ: CZ29148278  
e-mail: servicedesk@cez.cz, www.cez.cz/tps | zapsána v obchodním rejstříku vedeném  
Městským soudem v Praze, oddíl B, vložka 18830

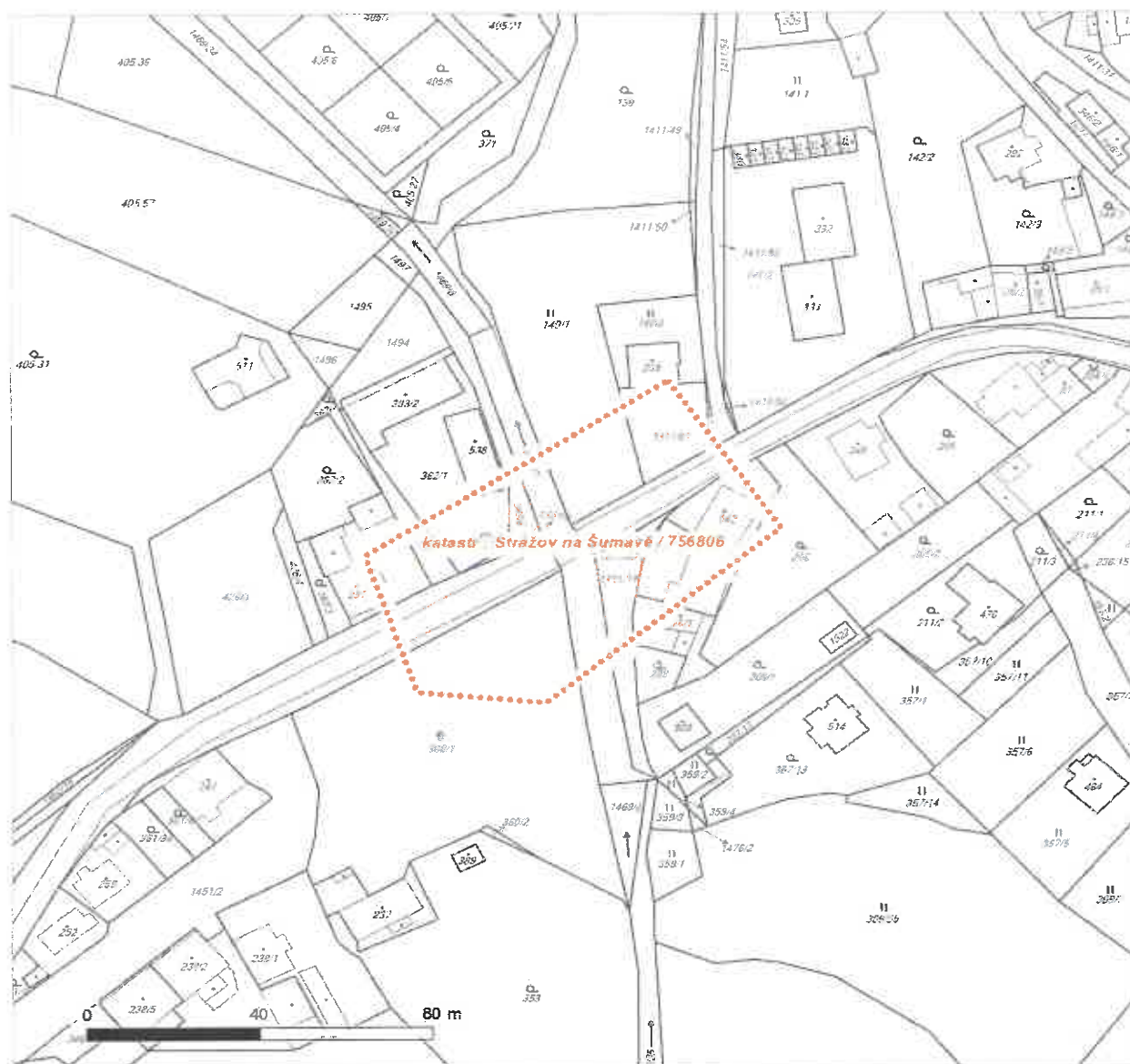




Platí pouze se sdělením číslo 0201035638.

Zakreslené polohy zařízení v příloze jsou pouze informativní.

### Situační výkres zájmového území



#### LEGENDA

- |                           |                             |
|---------------------------|-----------------------------|
| Nadzemní optické vedení   | Radioreléový spoj vzduch    |
| Podzemní optické vedení   | Zájmové území               |
| Nadzemní metalické vedení | Hranice katastrálního území |
| Podzemní metalické vedení |                             |



Správa a údržba silnic Plzeňského kraje,  
p.o

Koterovská 462/162

32600 Plzeň

Váš dopis značky / ze dne	Naše značka	Vyřizuje	Místo odeslání / dne
/ 28.02.2020	UPTS/OS/240395/2020	Simona Hulíková	Praha / 02.03.2020

**Věc: Vyjádření k existenci podzemních sítí spol. České Radiokomunikace, a.s.**

Účel: Stavební řízení

**Akce: PD – Most ev. č. 19020-3 v obci Strážov**

K Vaší žádosti Vám po prošetření aktuálního stavu našich podzemních sítí sdělujeme, že na Vámi vyznačeném území nedojde ke styku s žádným podzemním vedením/zařízením v naší správě.

**Z hlediska stávající zájmů Českých Radiokomunikací a.s. nemáme ke shora uvedenému záměru žádné námitky či připomínky.**

S pozdravem

Za správnost:

  
**České Radiokomunikace a.s.**  
Skokanská 2117/1  
169 00 Praha 6  
(53)

Simona Hulíková  
Specialista ochrany sítě

Příloha: Daňový doklad

**Platnost tohoto vyjádření je jeden rok od data vystavení, tj. do 02.03.2021**

PIN: 7126

Úhradu částky za vyjádření provedte na účet Českých Radiokomunikací, a.s. Číslo účtu Českých Radiokomunikací, a.s. vč. variabilního symbolu naleznete na přiloženém Zjednodušeném daňovém dokladu.

Žádost č. j. UPTS/OS/240395/2020

## Zájmové území



**Poznámka:** Upozorňujeme Vás, že toto stanovisko **NELZE** uplatnit pro umístění a provoz větrných elektráren.





PRO SPOLEČNÉ ZÁJITKY

Vyřizuje: Dundáček Petr

E-mail: petr.dundacek@t-mobile.cz

Juppa  
Kubelíkova 1224/42  
13000 Praha 3

Naše značka: E09622/20

V Praze dne: 28.2.2020

**Vyjádření a stanovení podmínek pro udělení souhlasu s umístěním stavby v ochranném pásmu sítě technické infrastruktury ( TI ) společnosti T-Mobile Czech Republic a.s.**

Vydané podle § 101 ZÁKONA Č. 127/2005 Sb., o elektronických komunikacích a o změně některých souvisejících zákonů ( zákon o elektronických komunikacích – dále jen ZEK ), ve znění pozdějších předpisů a §161 zákona č. 183/2006 Sb., o územním plánování a stavebním řádu ( stavební zákon) či dle dalších příslušných právních předpisů

**Věc: PD – Most ev. č. 19020-3 v obci Strážov**

Stupeň: Stavební řízení

Na základě předložených projektových podkladů dáváme **souhlasné stanovisko k vydání Územního souhlasu / rozhodnutí (Stavebního povolení) a následně souhlas s realizací stavby.**

Dle předložených dokladů nedojde ke kolizi s technickou infrastrukturou společnosti **T-Mobile Czech Republic a.s.**

Toto stanovisko má platnost 1 rok.

Vydané stanovisko nelze prodloužit. Po uplynutí platnosti zadejte žádost o nové stanovisko.

**T-Mobile**  
T-Mobile Czech Republic a.s.  
Tomášova 2144/1  
148 00 Praha 4  
IČ 649 49 681, DIČ CZ64949681

Ochrana sítí

Technologický úsek

**V případě doplňujících dotazů vždy uvádějte v „Předmětu“ e-mailu číslo jednací.**



Příloha č. 1

**Rekapitulace žádosti o vyjádření k existenci sítě elektronických komunikací**

Číslo žádosti: **E09622/20**  
Název stavby /akce: **PD – Most ev. č. 19020-3 v obci Strážov**  
Datum podání žádosti: **28.2.2020**  
Důvod žádosti: **Stavební řízení**  
Popis jiného důvodu žádosti:  
Poznámka: **Dojde k odstranění stávajícího mostu a jeho nahrazení novým osazeným ve stejné poloze. S tím bude souviset i rekonstrukce přilehlé části silnice III/19020**

**Žadatel**

Firma / organizace:  
IČ  
DIČ  
Kontaktní osoba: **Juppa**  
Adresa: **Kubelíkova 1224/42**  
Město / obec: **Praha 3**  
PSČ: **13000**  
Stát:  
E-mail: **inzenyring@dopas.net**  
Telefonní číslo:

**Stavebník**

Firma / organizace: **Správa a údržba silnic Plzeňského kraje, p.o**  
Kontaktní osoba: **Juppa**  
Adresa: **Kotěrovská 462/162**  
Město / obec: **Plzeň**  
PSČ: **326 00**  
Stát:  
E-mail: **posta@suspk.eu**  
Telefonní číslo: **377172101**

**Stavba**

Výška nad terénem (metry): **1 m**  
Projektant:  
Druh stavby: **Infrastruktura**  
Hodnota projektu: **5 mil. Kč**  
Měsíc zahájení stavby: **03/2021**  
Měsíc ukončení stavby: **09/2021**

**Odeslání stanoviska**

E-mail: **inzenyring@dopas.net**



Příloha č. 2

### Situační plánek

Zájmová oblast (zájmové oblasti) zadaná žadatelem



Geometrie zájmové oblasti (zájmových oblastí) žádosti ve formátu WKT a souřadnicovém systému S-JTSK. Zkopírováním textu lze geometrii zobrazit v jakémkoli softwaru podporujícím formát WKT.

POLYGON((-839442.686356238 -1117178.35849776,-839427.012131769 -1117199.65969329,-839459.88951624 -1117226.09654715,-839507.365283764 -1117244.77978959,-839518.828576357 -1117221.76355812,-839468.426740387 -1117186.60517516,-839442.686356238 -1117178.35849776))





DOPAS s.r.o.  
Václav Juppa  
Kubelíkova 1224/42  
130 00 Praha - Žižkov

V Praze, 28.2.2020

Naše zn.: **200228-1604153917**

Věc: vyjádření k žádosti k akci **"PD – Most ev. č. 19020-3 v obci Strážov"**

Sdělujeme Vám, že společnost Vodafone Czech Republic a.s., se sídlem Praha 5, náměstí Junkových 2, IČ: 25788001, zapsaná dne 13.8. 1999 v obchodním rejstříku vedeném Městským soudem v Praze pod spisovou značkou B.6064 na základě předložené dokumentace ze dne **28.2.2020**

**souhlasí s realizací projektu.**

Ve vámi zadaném zájmovém území a v uvedené výšce (výška stavby: 0 m, výška jeřábu: 999 m) se nenachází žádné podzemní ani nadzemní vedení naší společnosti.

Platnost vyjádření je **1 rok** od data vydání.

S pozdravem

v.z. Ing. Kateřina Rendeková  
Vodafone Czech Republic a.s.  
Náměstí Junkových 2  
155 00 Praha 5

  
Vodafone Czech Republic a.s.  
náměstí Junkových 2, 155 00 Praha 5  
IČO: 25788001, DIČ: CZ25788001  
tel.: 776 971 111, fax: 776 971 93  
-50-

Tel.: 607 105 305  
E-mail: west@vodafone.cz

**Seznam příloh/přiložených souborů:**

Zadost\_200228-1604153917.pdf







# Žádost o vyjádření k existenci sítí č. 200228-1604153917

## Identifikační údaje žadatele / stavebníka

Typ: Právnícká osoba  
IČO: 72053119  
Firma: Správa a údržba silnic Plzeňského kraje, příspěvková organizace  
Jméno: Václav  
Příjmení: Juppa  
E-mail: posta@suspk.eu

## Adresa sídla/bydliště

Ulice: Koterovská  
Č.p. (č.ev.) / č.o.: 462 / 162  
Obec: Plzeň - Koterov  
PSČ: 32600

## Identifikační údaje zástupce žadatele /stavebníka

Typ: Právnícká osoba  
IČO: 01443780  
Firma: DOPAS s.r.o.  
Jméno: Václav  
Příjmení: Juppa  
E-mail: inzenyring@dopas.net

## Adresa sídla/bydliště

Ulice: Kubelíkova  
Č.p. (č.ev.) / č.o.: 1224 / 42  
Obec: Praha - Žižkov



PSČ: 13000

### Důvod žádosti o vyjádření

Název stavby: PD – Most ev. č. 19020-3 v obci Strážov  
Typ stavby: Stavba výšky do 10 m nad zemí  
Stupeň žádosti: DSP nebo DOS (Dokumentace pro stavební povolení/ohlášení stavby)  
Popis stavby / doplňující informace: Dojde k odstranění stávajícího mostu a jeho nahrazení novým osazeným ve stejné poloze. S tím bude souviset i rekonstrukce přilehlé části silnice III/19020.  
Podzemní stavba a zpevněná plocha: Ano  
Výška stavby: 0 m  
Výška jeřábu: 999 m  
Seznam příloh: B.2\_koordinacni\_situace.pdf

### Zájmové území

Kresba 1:



Dotčené KÚ: Strážov na Šumavě (756806)

Datum: 28.2.2020

Zadáno: <https://www.zadostovyjadreni.cz/vodafone/>



Informace podle zákona č. 127/2005 Sb., o elektronických komunikacích, č. 101/2000 Sb., o ochraně osobních údajů a o změně některých zákonů a dalšími souvisejícími právními předpisy.

Společnost Position s.r.o., se sídlem Londýnská 665/45, 120 00 Praha 2, IČ 26422816, zapsaná v obchodním rejstříku vedeném Městským soudem v Praze, oddíl C, vložka 81053 („Position“) a společnost Vodafone Czech Republic s., se sídlem nám. Junkových 2808/2, 155 00 Praha 5, IČ 25788001, zapsaná v obchodním rejstříku vedeném Městským soudem v Praze, oddíl B, vložka 6064 („Vodafone“) Vás tímto informují, že shromážděné osobní údaje v rozsahu Vaše jméno, příjmení, bydliště, e-mailová adresa a telefonní číslo bude Position a Vodafone zpracovávat za účelem jejich použití při realizaci povinností v souvislosti se žádostí o stanovisko nebo vyjádření pro řízení podle zákona č. 183/2006 Sb., o územním plánování a stavebním řádu (stavební zákon), a to automatizovaným způsobem nebo v tištěné podobě s tím, že Vaše osobní údaje nebudou zpřístupněny jiným osobám. Vaše osobní údaje poskytujete dobrovolně.

Dále Vás informujeme o Vašem právu žádat o vysvětlení popř. o odstranění nežádoucího stavu, především domníváte-li se, že jsou Vaše osobní údaje zpracovávány v rozporu s ochranou Vašeho soukromého a osobního života nebo v rozporu se zákonem.





**UPC Česká republika, s.r.o.**

Závišova 5, 140 00 Praha 4, Česká republika

IČ: 00562262

T +420 261 107 111 F +420 261 107 100

*zastoupena společností*



**InfoTel, spol. s r.o.**

Novolišeňská 2678/18, 628 00 Brno-Líšeň

IČ: 46981071

T +420 544 422 111 F +420 544 422 155

**DOPAS s.r.o.**

**Juppa**

**Kubelíkova 1224/42**

**13000 Praha 3**

**VYJÁDŘENÍ O EXISTENCI VEDENÍ VEŘEJNÉ KOMUNIKAČNÍ SÍTĚ (VVKŠ)  
A VŠEOBECNÉ PODMÍNKY OCHRANY VEDENÍ VEŘEJNÉ KOMUNIKAČNÍ SÍTĚ  
SPOLEČNOSTI UPC Česká republika, s.r.o.**

vydané podle § 101 zákona č. 127/2005 Sb., o elektronických komunikacích a o změně některých souvisejících zákonů (zákon o elektronických komunikacích), ve znění pozdějších předpisů a § 161 zákona č. 183/2006 Sb., o územním plánování a stavebním řádu (stavební zákon).

Číslo žádosti: **E003490/20**  
Název akce/stavby: **PD – Most ev. č. 19020-3 v obci Strážov**  
Vyřizuje: **Drahoš Anatolij / +420 724 608 031**  
Naše značka:  
Datum: **28.2.2020**  
Umístěno:  
Katastrální území: **Strážov na Šumavě (756806)**  
Číslo parcely:  
Důvod vydání vyjádření: **Stavební řízení**  
Popis důvodu žádosti:  
Žádost o souhlas se zjednodušeným územním řízením: **Ne**  
Žádost o souhlas s veřejnoprávní smlouvou: **Ne**

Společnost InfoTel, spol. s r.o. zmocněna od 1.3.2017 k zastupování společnosti UPC Česká republika, s.r.o. (dále jen *UPC*) jako vlastníka sítě elektronických komunikací ve správních, stavebně – správních, povolenacích a jiných řízeních na základě Vaší žádosti o vyjádření o existenci sítě po určení a vyznačení zájmového území – předložení projektové dokumentace a na základě stanovení důvodu pro vydání vyjádření vydává následující vyjádření:

Dle Vámi předložené dokumentace se v prostoru stavby nenacházejí žádná VVKŠ, která by byla ve vlastnictví UPC.

**Se stavbou souhlasíme**

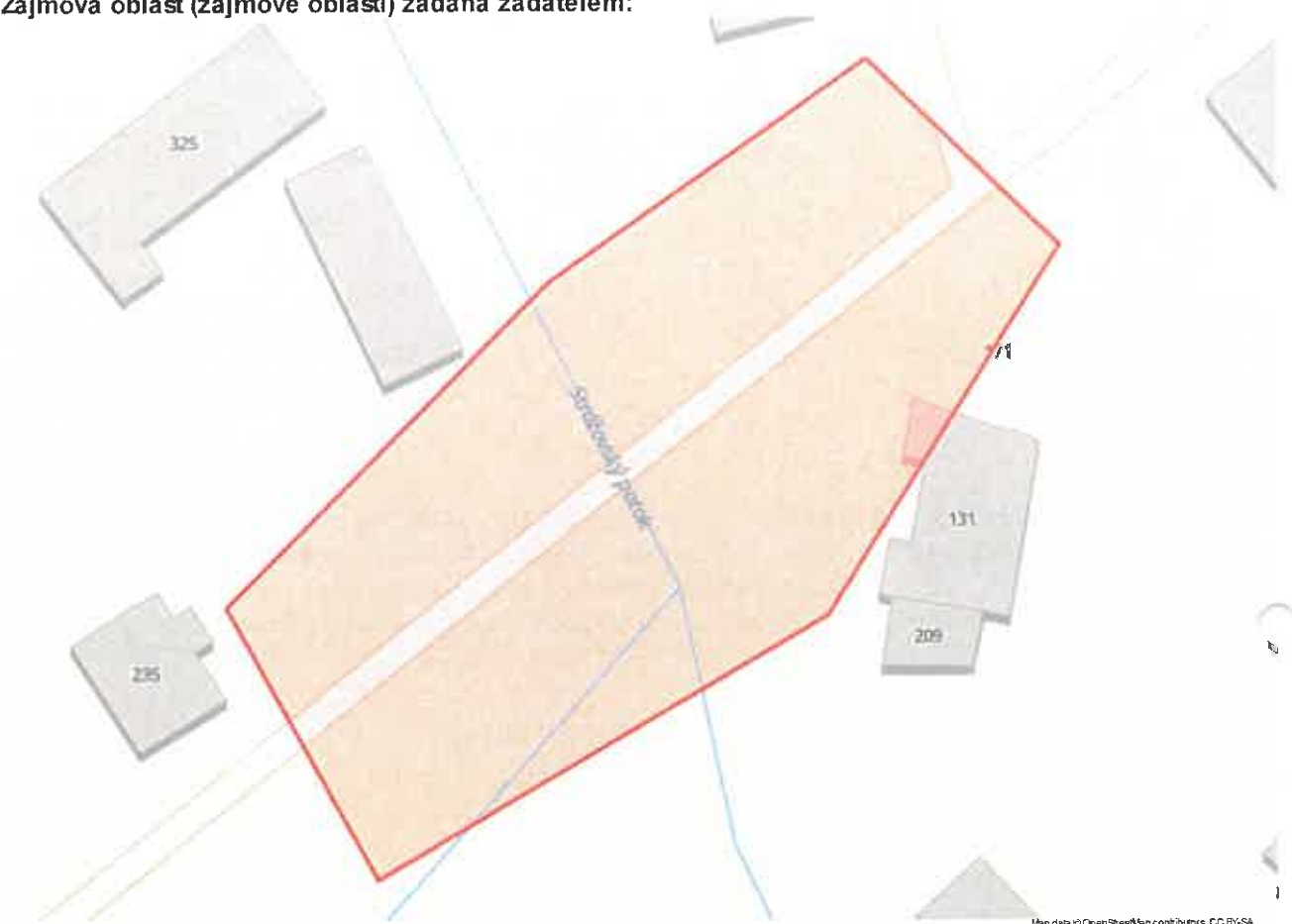
Toto vyjádření se vztahuje k aktuálnímu stavu neexistence VVKŠ ve staveništi předmětné stavby a ke dni zahájení stavby je nutno existenci VVKŠ znovu ověřit.

Toto vyjádření platí 1 rok od data vystavení a pro zájmové území, které je přílohou vyjádření.

**Vyjádření vydala společnost InfoTel, spol. s r.o. dne: 28.2.2020**

**Anatolij Drahoš**

**Zájmová oblast (zájmové oblasti) zadaná žadatelem:**



**Legenda:**

— Kabelové trasy      □ Umístění technologie

Geometrie zájmové oblasti (zájmových oblastí) žádosti ve formátu WKT a souřadnicovém systému S-JTSK.  
Zkopírováním textu lze geometrii zobrazit v jakémkoli softwaru podporujícím formát WKT.

GEOMETRY COLLECTION(POLYGON((-839445.278568789 -1117177.319691,-839430.168831153  
-1117197.15655314,-839456.577547506 -1117227.73612706,-839501.562269944 -1117245.62134514,-839511.604381669  
-1117218.49383684,-839477.331939289 -1117193.25562119,-839445.278568789 -1117177.319691))))

**Smlouva o budoucí smlouvě o zřízení služebnosti**  
uzavřená podle ustanovení § 1257 a násl. zákona č. 89/2012 Sb., občanský zákoník,  
ve znění pozdějších předpisů

číslo smlouvy budoucího povinného: č. PVL-2228/2019/SML

číslo smlouvy SÚSPK: 420 000 4207

Smluvní strany:

**Povodí Vltavy, státní podnik**

sídlo: Holečkova 3178/8, Smíchov, 150 00 Praha 5

statutární orgán: RNDr. Petr Kubala, generální ředitel

zápis v obchodním rejstříku: Městský soud v Praze, oddíl A, vložka 43594

oprávněn k podpisu smlouvy: Ing. Miloň Kučera, ředitel závodu Berounka, Denisovo nábřeží 14, PSČ 301 00 Plzeň

IČO: 70889953

DIČ: CZ70889953

bankovní spojení: Komerční banka Plzeň-město

č.ú.: 7004311/0100

jako „budoucí povinný“ na straně jedné

a

**Správa a údržba silnic Plzeňského kraje, příspěvková organizace**

sídlo: Koterovská 462/162, Koterov, 326 00 Plzeň

statutární orgán: Ing. Miroslav Doležal, generální ředitel

zápis v obchodním rejstříku: Krajský soud v Plzni sp. zn.: Pr 737

IČO: 72053119

DIČ: CZ72053119

e-mail: posta@suspk.eu

datová schránka: qbep485

telefon: +420 377 172 101

kontaktní osoba: Ing. Romana Rubášová, tel. + 420 778 488 375,

e-mail: romana.rubasova@suspk.eu

zastoupena Bc. Martinem Vítem, MPA, na základě plné moci č.j. 6938//18/SÚSPK-P ze dne 3.9.2018

dále jen „SÚSPK“ na straně druhé

**Preambule**

SÚSPK je příspěvkovou organizací zřízenou Plzeňským krajem, IČO: 708 90 366 se sídlem: Škroupova 1760/18, 301 00 Plzeň (dále jen „Plzeňský kraj“).

SÚSPK je na základě zřizovací listiny a vnitřních předpisů Plzeňského kraje oprávněna smluvně nabývat služebnosti, a to jak ve prospěch majetku Plzeňského kraje, který byl SÚSPK předán k hospodaření (tzn. in rem), tak ve prospěch Plzeňského kraje (tzn. in personam).

SÚSPK pro zajištění výkonu svých oprávnění, resp. oprávnění Plzeňského kraje, vyplývajících z ust. zákona č. 13/1997 Sb., o pozemních komunikacích, uzavírá s budoucím povinným tuto smlouvu o smlouvě budoucí o zřízení služebnosti, za podmínek níže uvedených.

## I.

Smluvní strany prohlašují, že údaje v této smlouvě uvedené jsou v souladu se skutečností v době uzavření smlouvy. Smluvní strany se zavazují, že případné změny dotčených údajů oznámí bez prodlení druhé smluvní straně.

Budoucí povinný má podle zákona č. 305/2000 Sb., o povodích a zákona č. 77/1997Sb., o státním podniku, ve znění pozdějších předpisů, s přihlédnutím k § 48 odst. 2 zákona č. 254/2001 Sb., vodní zákon, ve znění pozdějších předpisů, právo hospodařit s majetkem ČR, mj. i s pozemkem **parc. č. 1469/7** o celkové výměře 935 m<sup>2</sup>, zapsaným na **LV č. 1149** ve veřejném seznamu pro **k.ú. Strážov na Šumavě**, obec Strážov u Katastrálního úřadu pro Plzeňský kraj, Katastrální pracoviště Klatovy (dále jen „**Pozemek**“). Pozemek je korytem drobného vodního toku IDVT 10267415, který je dle zákona č. 254/2001 Sb. o vodách a o změně některých zákonů (vodní zákon), ve znění pozdějších předpisů (dále jen „**zákon č. 254/2001 Sb.**“), ve správě budoucího povinného.

## II.

Plzeňský kraj je v souladu s ust. § 9 odst. 1 zákona č. 13/1997 Sb., o pozemních komunikacích, vlastníkem silnice III/19020 resp. té její části nacházející se na jeho území (dále jen „**Silnice**“) vč. všech jejích součástí, kterou je mimo jiné most ev. č. 19020 (dále jen „**Objekt**“), zřizovaný v rámci akce realizované SÚSPK pod názvem „**Most ev.č. 19020 v obci Strážov**“ (dále jen „**Stavba**“) a jehož umístěním bude dotčen výše jmenovaný vodní tok.

SÚSPK je na základě zřizovací listiny Plzeňským krajem svěřen výkon vlastnických práv k Silnici vč. věcných práv, jež se k ní vztahují.

## III.

Předmětem této smlouvy je oboustranný závazek smluvních stran uzavřít k písemné výzvě SÚSPK nejpozději do 6ti měsíců ode dne účinnosti kolaudačního souhlasu nebo kolaudačního rozhodnutí týkajícího se Stavby smlouvu o zřízení služebnosti ohledně **strpění umístění, provozování a běžné údržby Objektu** zřizovaného v rámci Stavby na části Pozemku. Kolaudační souhlas nebo kolaudační rozhodnutí je povinen zaslat SÚSPK budoucímu povinnému současně s výzvou k uzavření smlouvy o zřízení služebnosti včetně geometrického plánu vypracovaného dle čl. IV. této smlouvy, a to nejpozději do tří měsíců ode dne účinnosti kolaudačního souhlasu nebo kolaudačního rozhodnutí na adresu budoucího povinného v Plzni, závod Berounka, uvedenou v záhlaví této smlouvy.

Budoucí povinný si vyhrazuje právo smlouvu o zřízení služebnosti neuzavřít, nesplní-li SÚSPK podmínky sjednané v čl. VI. této smlouvy.

**Budoucí povinný souhlasí s přístupem SÚSPK, resp. jí vybraného dodavatele na Pozemek po dobu výstavby Objektu a souhlasí s realizací Objektu**, budou-li splněny podmínky budoucího povinného obsažené ve „Stanovisku správce povodí a vyjádření účastníka řízení“ ze dne 30.09.2019, č.j. PVL-60403/2019/340/Ron, PVL-16559/2019/SP a podmínky sjednané v čl. VI. této smlouvy.

Tento souhlas považují obě smluvní strany za souhlas vlastníka Pozemku ve smyslu ustanovení § 184a zákona č. 183/2006 Sb., stavební zákon, ve znění pozdějších předpisů.

## IV.

Obsahem smlouvy o zřízení služebnosti bude závazek budoucího povinného **strpět umístění, provozování a běžnou údržbu Objektu** na Pozemku v rozsahu specifikovaném v geometrickém plánu pro vyznačení služebnosti, který na vlastní náklady nechá SÚSPK.



zpracovat dle k této smlouvě přiložené situace a v souladu se schválenou projektovou dokumentací a který bude potvrzen příslušným katastrálním úřadem. Geometrický plán nechá SÚSPK zpracovat v rozsahu skutečného provedení stavby Objektu zrealizované dle k této smlouvě přiložené situace a v souladu se schválenou projektovou dokumentací včetně manipulačního pruhu o šířce 2 m od návodní a povodní hrany Objektu. Uvedený geometrický plán bude nedílnou součástí smlouvy o zřízení služebnosti. Služebnost bude zřízena jako právo ve prospěch určité osoby, tj. Plzeňského kraje (dále jen „**budoucí oprávněný**“).

Ve smlouvě o zřízení služebnosti se budoucí povinný rovněž zaváže strpět přístup k Objektu za účelem jeho pravidelné revize a údržby, přístup v případě jeho poruchy nebo havárie a přístup za účelem plnění všech dalších povinností, které s provozováním Objektu souvisejí.

#### **Ve smlouvě o zřízení služebnosti se budoucí oprávněný zaváže:**

a) ohlašovat jakékoliv zemní práce, při kterých dojde k zásahu do Pozemku a práce, které mohou ovlivnit vodní poměry a po skončení těchto prací uvést bez zbytečného odkladu Pozemek na vlastní náklady do předchozího stavu

b) odstraňovat na vlastní náklady z koryta vodního toku splávi, tedy plovoucí předměty – např. listí, větve, kmeny, ale i odpady různého druhu splavené do vodního toku, včetně usazenin, které fakticky, zejména v souvislosti se zpomalením rychlosti proudění vodního toku, mohou na Objektu vznikat, respektive se zachycovat

c) Objekt po skončení jeho životnosti na vlastní náklady bez zbytečného odkladu odstranit a Pozemek uvést na vlastní náklady do stavu vyžadovaného budoucím povinným dle jeho oprávněných požadavků v souladu s ustanoveními zákona č. 254/2001 Sb.

d) o skončení životnosti Objektu bezprostředně informovat budoucího povinného a poskytnout mu potřebnou součinnost pro výmaz zřízené služebnosti z veřejného seznamu

Za nesplnění povinností uvedených shora pod písm. c) a písm. d) bude ve smlouvě o zřízení služebnosti sjednána smluvní pokuta ve výši jedné poloviny minimální měsíční mzdy stanovené právními předpisy pro kalendářní rok, v němž k nesplnění povinností došlo, a to za každý měsíc prodlení budoucího oprávněného se splněním závazku, splatná do 14 dnů od vystavení vyúčtování budoucím povinným. Kromě toho bude ve smlouvě o zřízení služebnosti sjednána též smluvní pokuta ve výši jednonásobku minimální mzdy stanovené právními předpisy pro kalendářní rok, v němž k nesplnění povinností došlo, za nesplnění povinností budoucího oprávněného uvedených shora pod písm. a) a písm. b).

Budoucí oprávněný práva i povinnosti odpovídající této služebnosti ve smlouvě o jejím zřízení přijme a zaváže se k úhradě příp. škod způsobených jím budoucímu povinnému při výkonu všech práv a povinností, které s provozováním Objektu souvisejí.

#### **V.**

Služebnost bude zřízena na dobu životnosti Objektu, tj. na dobu, po kterou bude Objekt schopen plnit svoji funkci jako celek. Úplata za zřízení služebnosti bude sjednána dle zákona č. 151/1997 Sb., zákon o oceňování majetku, ve znění pozdějších předpisů, za jednorázovou finanční úhradu ve výši **10.000,- Kč** (slovy: desettisícokorunčeských), která bude budoucím povinným fakturována SÚSPK **s připočtením DPH** podle platných právních předpisů ke dni uskutečnění zdanitelného plnění. Částka **10.000,- Kč s připočtením DPH** bude uhrazena SÚSPK na účet budoucího povinného k faktuře, kterou vystaví budoucí povinný do 15-ti dnů ode dne uskutečnění zdanitelného plnění se splatností 21 dnů. Pro případ prodlení se zaplacením úplaty se budoucí oprávněný zaváže k úhradě smluvní pokuty budoucímu povinnému ve výši 0,2 % z dlužné částky za každý den prodlení až do dne jejího úplného zaplacení.

Jako den uskutečnění zdanitelného plnění bude ve smlouvě o zřízení služebnosti sjednán den podání návrhu na vklad práva služebnosti do veřejného seznamu příslušnému katastrálnímu úřadu. Návrh na vklad práva odpovídajícího zřizované služebnosti do veřejného seznamu podá budoucí povinný, přičemž náklady s tím spojené mu bude povinna uhradit SÚSPK.

Na vyžádání budoucího povinného mu SÚSPK poskytne všechny doklady potřebné pro realizaci vkladu do veřejného seznamu.

## VI.

### Budoucí oprávněný se zavazuje:

- před započítím Stavby písemně požádat budoucího povinného o protokolární předání Pozemku k realizaci Objektu a zahájení prací na Objektu předem ohlásit budoucímu povinnému, a to správci vodního toku p. Kinskému, e-mail: vaclav.kinsky@pvl.cz, tel.č. 724 279 564
- akceptovat a realizovat připomínky budoucího povinného obsažené v jeho „Stanovisku správce povodí a vyjádření účastníka řízení“ ze dne 30.09.2019, č.j. PVL-60403/2019/340/Ron, PVL-16559/2019/SP. SÚSPK podpisem této smlouvy současně potvrzuje, že uvedené vyjádření budoucího povinného má k dispozici a s jeho obsahem se řádně seznámila.
- v případě vynuceného kácení břehového porostu si vyžádat předchozí písemný souhlas budoucího povinného
- po dokončení Stavby uvést Pozemek nezastavěný Objektu na vlastní náklady do předchozího stavu a do 30ti dnů od dokončení Stavby Pozemek budoucímu povinnému protokolárně předat a uhradit budoucímu povinnému event. způsobené škody
- postupovat při uvádění Pozemku do předchozího stavu v součinnosti s budoucím povinným a respektovat jeho oprávněné pokyny a požadavky v souladu s ustanoveními zákona č. 254/2001 Sb.
- před předáním Pozemku podle předchozího bodu předložit budoucímu povinnému geodetické zaměření skutečného provedení v systému S-JTSK a výškovém systému B.p.v., a to v digitální podobě (textový soubor bodů). Situace zaměřeného území bude zakreslena ve výkresu formátu DGN, DWG, nebo DXF.

## VII.

SÚSPK i budoucí povinný jsou povinni si navzájem uhradit smluvní pokutu ve výši 20.000,- Kč za každý jednotlivý případ porušení povinností, k jejichž splnění se v čl. III. a SÚSPK i v čl. VI. této smlouvy zavázali, a to do 14ti dnů ode dne, kdy by vyúčtování smluvní pokuty obdrželi.

## VIII.

Smluvní strany se dohodly, že od této smlouvy o budoucí smlouvě jsou budoucí oprávněný i SÚSPK oprávněni odstoupit v případě, že Stavbou nedojde k předpokládanému dotčení Pozemků. SÚSPK se zavazuje, že tuto skutečnost oznámí budoucímu povinnému bez zbytečného odkladu.

Práva a povinnosti z této smlouvy přecházejí bez dalšího na právní nástupce obou smluvních



stran. O eventuálním právním nástupnictví jsou obě strany povinny se neprodleně vzájemně informovat. Stejně tak jsou obě smluvní strany povinny informovat svého právního nástupce o této smlouvě.

## IX.

### **Osobní údaje zástupců stran a kontaktních osob, závazek mlčenlivosti**

Smluvní strany berou na vědomí, že v souvislosti s uzavřením a plněním této smlouvy dochází za účelem zajištění komunikace při plnění smlouvy k vzájemnému předání osobních údajů zástupců a kontaktních osob smluvních stran v rozsahu: jméno, příjmení, akademické tituly apod., telefonní číslo a e-mailová adresa.

Smluvní strany se zavazují informovat fyzické osoby, jejichž osobní údaje uvedly ve smlouvě, případně v souvislosti s plněním této smlouvy poskytly druhé smluvní straně o takovém způsobu zpracování jejich osobních údajů a současně o jejich právech, jež jako subjekt údajů v souvislosti se zpracováním svých osobních údajů mají, tj. zejm. podat kdykoli proti takovému zpracování námitku.

Smluvní strany se zavazují dodržovat mlčenlivost o osobních údajích, o kterých se dozví v souvislosti s plněním této smlouvy nebo s nimi v souvislosti s touto smlouvou přijdou do styku. Smluvní strany jsou rovněž povinny zachovávat mlčenlivost o všech bezpečnostních opatřeních, jejichž zveřejnění by ohrozilo zabezpečení osobních údajů. Smluvní strany se současně zavazují zajistit, že budou v rámci smluvního vztahu založeného touto smlouvou uplatňovat zásady stanovené v zákoně č. 110/2019 Sb., o zpracování osobních údajů a nařízení Evropského Parlamentu a Radu (EU) 2016/679 ze dne 27. dubna 2016, o ochraně fyzických osob v souvislosti se zpracováním osobních údajů a volném pohybu těchto údajů a o zrušení směrnice 95/46/ES (obecné nařízení o ochraně osobních údajů), které nabylo účinnosti dne 25. 5. 2018 (dále jen „Obecné nařízení“ nebo rovněž „GDPR“). Povinnost mlčenlivosti trvá i po ukončení účinnosti této smlouvy.

Smluvní strany se zavazují zajistit, že jejich zaměstnanci a další osoby, které přijdou do styku s osobními údaji v souvislosti s plněním této smlouvy, budou zavázáni k mlčenlivosti ve stejném rozsahu, jakou jsou povinností mlčenlivosti zavázány smluvní strany dle této smlouvy. Za porušení závazku mlčenlivosti dle této smlouvy se nepovažuje poskytnutí osobních údajů třetí straně, které je nezbytné pro plnění smlouvy nebo plnění povinnosti stanovené právním předpisem nebo které bylo učiněno se souhlasem subjektu údajů.

## X.

Vztahy touto smlouvou neupravené se řídí příslušnými právními předpisy, zejména občanským zákoníkem. Tato smlouva může být měněna či doplňována pouze písemně. Za písemnou formu nebude pro tento účel považována výměna e-mailových či jiných elektronických zpráv. Odpověď smluvní strany podle § 1740 odst. 3 občanského zákoníku s dodatkem nebo odchylkou není přijetím návrhu na uzavření této smlouvy, a to, ani když podstatně nemění podmínky návrhu.

Účastníci shodně prohlašují, že tato smlouva je uzavřena na základě jejich pravé a svobodné vůle, určité a vážné, že obsahuje úplné ujednání o předmětu smlouvy a všech náležitostí, které smluvní strany měly a chtěly ve smlouvě ujednat, a které považují za důležité pro závaznost této smlouvy, a na důkaz toho připojují své podpisy.

Smlouva se pořizuje ve čtyřech vyhotoveních, z nichž každá ze smluvních stran obdrží po dvou vyhotoveních.

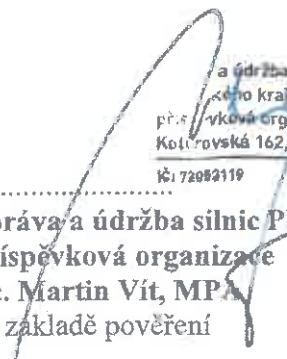
Smlouva o budoucí smlouvě nabývá platnosti a účinnosti dnem uzavření.

Tato smlouva nepodléhá uveřejnění podle zákona č. 340/2015 Sb., o zvláštních podmínkách účinnosti některých smluv, uveřejňování těchto smluv a o registru smluv (zákon o registru smluv), ve znění pozdějších předpisů.

Příloha: situace s vyznačením Objektu na Pozemku  
pověření Bc. Martina Víta, MPA

Za SÚSPK:

V Plzni dne: 24-02-2020

  
Správa a údržba silnic Plzeňského kraje,  
příspěvková organizace  
Bc. Martin Vít, MPA  
na základě pověření

Správa a údržba silnic  
Plzeňského kraje,  
příspěvková organizace  
Kotlovská 162, 326 00 Plzeň  
IČ: 72082119

14

Za budoucího povinného:

V Plzni dne: -9-03-2020

  
Povodí Vltavy,  
státní podnik  
závod Berounka 1  
Jeníšovo nábřeží 14, 301 00 Plzeň  
Povodí Vltavy, státní podnik  
Ing. Miloš Kučera  
ředitel závodu Berounka

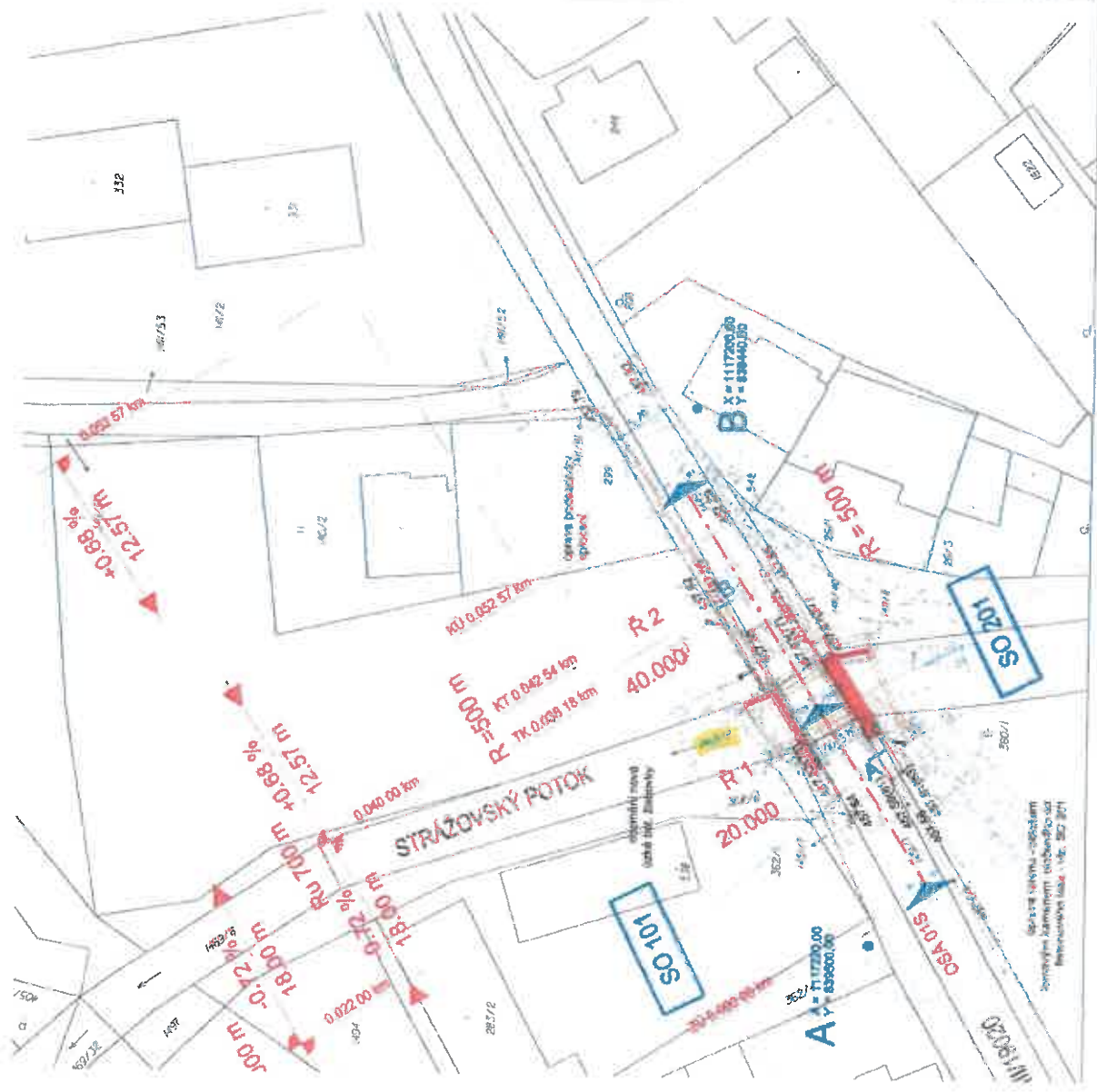
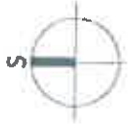
LEGENDA: ZÁVEBNÍCH OBJEKTŮ:  
SO 101  
SO 201

LEGENDA: ZAMĚŘENÍ V DANÉ LOKALITĚ...  
Zaměření v dané lokalitě bylo provedeno firmou Břichta geodetická kancelář. Průběh křivených sítí byl poskytnut správci sítí a byl v nízkých přílohách přeložen do digitální verze DWG z obdružených formátů PDF. Před zahájením prací je nutné, aby zhotovitel požádal majitele (provozovatele) jednotlivých křiven sítí o vytyčení v terénu, aby nedošlo k jejich poškození.

Další podrobnosti budou upřesněny v rámci dalšího stupně projektové dokumentace nebo na stavbě. V případě nejistoty nebo nejasností je nezbytné konzultovat TDI s projektantem stavebního objektu.

POZN. Na stýku se stávající podzemní sítí bude vždy použita nopyková fólie.

1:500



LEGENDA:

- Slitníční betonové obruba tl. 15 cm
- Pařková betonová obruba tl. 5 cm

LEGENDA STÁVAJÍCÍCH INŽENÝRSKÝCH SÍTÍ:

Slitoproud NN (nadzemní)
Slitoproud NN (podzemní)
Slitoproud - neprovozovaný
Slitoproud
Plynovod
Kanalizace
Vodovod

LEGENDA STÁVAJÍCÍHO STAVU, GEODETICKÁ DOKUM.

- Katastrální mapa
- Zaměření stávajícího stavu objektu s okolím
- Geodetické značky z digitálního zaměření

č.j.: 6938/18/SÚSPK-P

**POVĚŘENÍ**

**Správa a údržba silnic Plzeňského kraje, příspěvková organizace** (dále jen „organizace“) zapsaná v obchodním rejstříku vedeném Krajským soudem v Plzni v oddíle Pr, vložka 737 se sídlem: Koterovská 462/162, 326 00 Plzeň – Koterov

IČ: 72053119

DIČ: CZ72053119

zastoupena: Ing. Miroslavem Doležalem, generálním ředitelem

tímto pověřuje pana **Bc. Martina Víta, MPA**,  
nar.: 13. 07. 1971,  
trvale bytem: Sladkovského 1214/69, Plzeň 2 – Slovany

k tomu, aby ji zastupoval při právních jednáních, a to v rozsahu kompetencí generálního ředitele organizace, včetně podepisování smluv či dohod, a to:

1. Smlouva o smlouvě budoucí o zřízení věcného břemene (služebnosti nebo reálného břemene);
2. Smlouva o zřízení věcného břemene (služebnosti nebo reálného břemene);
3. Smlouva o právu k provedení stavby nebo opatření na pozemku vlastníka – PK investor;
4. Smlouva o zajištění přeložky plynárenského zařízení;
5. Smlouva o provedení překládky telekomunikačního zařízení;
6. Smlouva o smlouvě budoucí o zajištění přeložky distribučního zařízení určeného k dodávce elektrické energie;
7. Smlouva o zajištění přeložky distribučního zařízení určeného k dodávce elektrické energie;
8. Smlouva o zvláštním užívání silnic (v nichž je organizace v postavení správce komunikace, resp. vykonává vlastnické oprávnění Plzeňského kraje) třetími stranami dle ust. § 25 zákona č. 13/1997 Sb., o pozemních komunikacích;
9. Smlouva o omezení užívání nemovitosti (v nichž je organizace v postavení správce komunikace, resp. vykonává vlastnické oprávnění Plzeňského kraje), jejímž předmětem je stanovení podmínek při provádění stavebních prací v komunikaci anebo pozemku a uložení inženýrské sítě do silničního pozemku, na něm nebo na mostních objektech za účelem zvláštního užívání dle § 25 zákona č. 13/1997 Sb., o pozemních komunikacích;
10. Dohoda o technických podmínkách při zvláštním užívání komunikace (v nichž je organizace v postavení správce komunikace, resp. vykonává vlastnické oprávnění Plzeňského kraje).

Toto pověření nabývá účinnosti dnem podpisu.

V Plzni dne 3 -09- 2018

Správa a údržba silnic  
Plzeňského kraje,  
příspěvková organizace  
Koterovská 462/162, 326 00 Plzeň  
IČ: 72053119

**Správa a údržba silnic Plzeňského kraje, příspěvková organizace**  
Ing. Miroslav Doležal  
generální ředitel

Zapsaná v OR vedeném KS v Plzni  
oddíl Pr, vložka č. 737  
IČO: 72053119  
DIČ: CZ72053119

Pracoviště:  
Koterovská 162  
326 00 Plzeň

Tel.: +420 377 172 101  
E-mail: posta@suspk.eu



**DOPAS s.r.o.**  
**Kubelíkova 1224/ 42**  
**130 00 Praha**

VÁŠ DOPIS ZNAČKY / ZE DNE

NAŠE ZNAČKA  
1108152231VYŘIZUJE / LINKA  
Toman Martin / 800 850 860MÍSTO ODESLÁNÍ / DNE  
Klatovy / 1.4.2020

**Vyjádření k projektové dokumentaci na akci „ Most ev. č. 19020-3 v obci Strážov “ v souladu se zákonem 458/2000 Sb. v platném znění a příslušnými technickými normami.**

V zájmovém území nebo jeho blízkosti se nachází nadzemní vedení NN v majetku a správě ČEZ Distribuce, a.s.

Souhlasíme s předloženou projektovou dokumentací při splnění následujících podmínek:

- 1) **Při realizaci stavebních prací je nutné dodržet minimální vzdálenosti od elektrického zařízení dle platných ČSN.**
- 2) **Bude respektováno stávající zařízení distribuční soustavy v souladu se zákonem 458/2000 Sb. v platném znění a příslušnými technickými normami a nebude ohrožena bezpečnost a spolehlivost provozu distribuční soustavy.**
- 3) **U nadzemního vedení je nutné dodržet při zemních pracích dostatečnou vzdálenost od opěrných bodů pro zachování jejich stability.**
- 4) **Budou dodrženy zásady bezpečnosti a především minimální vzdálenosti od živých částí elektrického zařízení při práci, pobytu nebo použití mechanizace v jeho blízkosti dle ČSN EN 50110-1. V případě potřeby, nedodržení bezpečnostních podmínek (normy, předpisy), je žadatel povinen požádat provozovatele zařízení o jeho vypnutí a zajištění beznapětového stavu, popřípadě o zajištění stálého dozoru při této činnosti kvalifikovaným pracovníkem provozovatele. Je proto nutné vyplnit formulář „Požadavek na vypnutí a zajištění elektrického zařízení DS“ a dodržet termín předání požadavku, který je uveden ve formuláři.**
- 5) **Dojde-li při zemních a výkopových pracích k poškození zemnicích prvků zařízení distribuční soustavy bude tato skutečnost neprodleně oznámena na poruchovou linku 800 850 860. Zahrnutí takto poškozených míst může být provedeno pouze po souhlasu vydaném naší společností.**
- 6) **Bude-li nutno přeložit zařízení distribuční soustavy (nemožnost splnit požadavky platných ČSN a dalších právních předpisů), je nutno v řádném předstihu požádat o přeložku zařízení distribuční soustavy řešenou dle §47 zák. 458/2000 Sb. v platném znění.**
- 7) **Při a po realizaci stavby nesmí být dotčeno oprávnění ČEZ Distribuce, a.s. ke vstupování na cizí nemovitosti podle § 25 zákona č. 458/2000 Sb. v platném znění ke stávajícímu zařízení distribuční soustavy včetně použití mechanizace v kteroukoli denní i noční dobu. Realizaci stavby proto nesmí být znemožněn nebo podstatně znesnadněn přístup k tomuto zařízení distribuční soustavy.**

ČEZ Distribuce, a. s.

Děčín, Děčín IV-Podmokly, Teplická 874/8, PSČ 405 02 | Kontaktní bezplatná linka  
 ČEZ Distribuce: 800 850 860 (hlášení poruch, distribuční požadavky, informace) | e-mail:  
 info@cezdistribuce.cz | www.cezdistribuce.cz | IČ: 24729035, DIČ: CZ24729035 | zapsaná  
 v obchodním rejstříku vedeném Krajským soudem v Ústí nad Labem, sp. zn. B 2145 |  
 zasilací adresa: ČEZ Distribuce, a. s., Plzeň, Guldenerova 2577/19, PSČ 326 00

Toto vyjádření nenahrazuje vyjádření Provozovatele distribuční soustavy k připojení nového odběru či změně rezervovaného příkonu.


Platnost tohoto vyjádření je do **30.4.2021**, pokud v této lhůtě neproběhnou další vzájemná jednání upřesňující tuto dobu.

**Protože se v zájmovém území nachází nadzemní vedení NN v majetku a správě ČEZ Distribuce, a.s., které není chráněné ochrannými pásmy ve smyslu §46 zákona 458/2000 Sb. v platném znění, není nutné podávat „Žádost o souhlas s činností v ochranném pásmu elektrického vedení“.**

S pozdravem



Ing. Zdeněk Rada  
vedoucí oddělení SEM Sítě  
ČEZ Distribuce, a.s.

 **DISTRIBUCE**  
**ČEZ Distribuce, a. s.**  
Děčín - Děčín IV-Podmokly  
Teplická 874/8, PSČ 405 02  
IČO: 247 29 035

144

**ČEZ Distribuce, a. s.** Děčín, Děčín IV-Podmokly, Teplická 874/8, PSČ 405 02 | Kontaktní bezplatná linka  
ČEZ Distribuce: 800 850 860 (hlášení poruch, distribuční požadavky, informace) | e-mail:  
info@cezdistribuce.cz | www.cezdistribuce.cz | IČ: 24729035, DIČ: CZ24729035 | zapsaná  
v obchodním rejstříku vedeném Krajským soudem v Ústí nad Labem, sp. zn. B 2145 |  
zasílací adresa: ČEZ Distribuce, a. s., Plzeň, Guldenerova 2577/19, PSČ 326 00