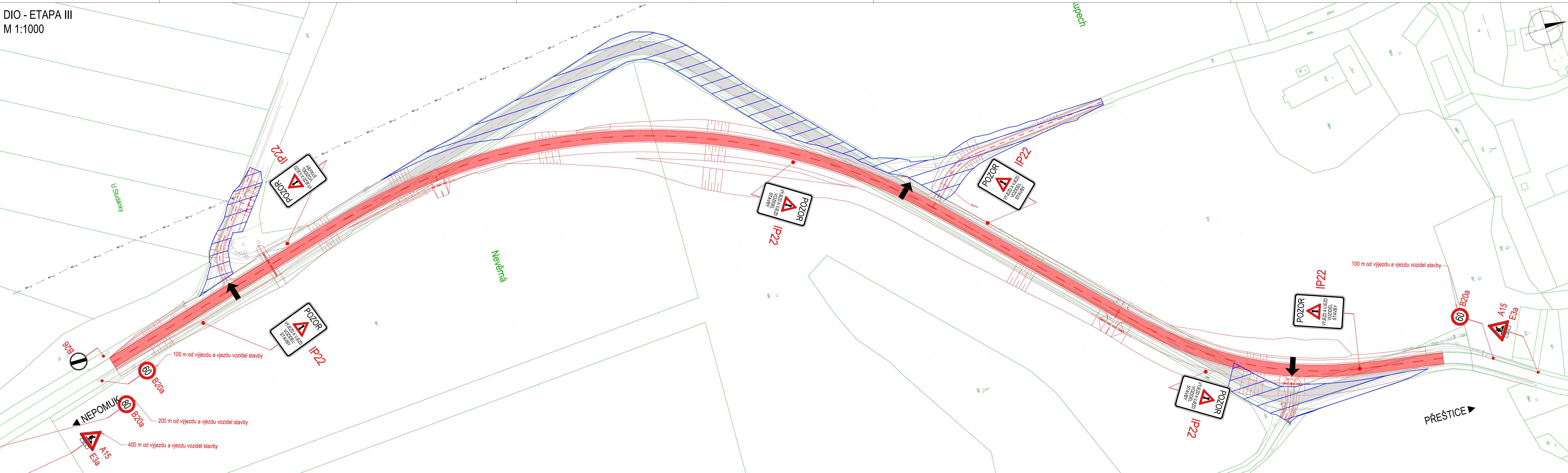










DIO - ET
M 1:100



LEGENDA:

- LEGENDA:**
- | | |
|---|-----------------------------|
|  | NAVŘZENÉ HRANY |
|  | KATASTRÁLNÍ MAPA |
|  | ZAMĚŘENÍ STÁVAJÍCÍHO STAVU |
|  | VJEZD NA STAVENIŠTĚ |
|  | STAVENIŠTĚ |
|  | PŘECHODNÉ ZNAČENÍ |
|  | PLOCHA STÁVAJÍCÍ KOMUNIKACE |
|  | PLOCHA NAVŘZENÉ KOMUNIKACE |

III. ETAPA BUDE REALIZOVÁNA ZA PROVOZU PŘELOŽKY SILNICE II/230. PRÁCE BUDOU PROBÍHAT NA STÁVAJÍCÍ KOMUNIKACI A POLNÍCH CESTÁCH.
PIO BUDE PROVEDENO DLE TB 66. SCHÉMA C/2

ÚŘADNICOVÝ S-JTSK, VÝŠKOVÝ SYSTÉM Bpv


OBJEDNATEL :

 Správa a údržba silnic
Plzeňského kraje,
příspěvková organizace
Koterovská 462/162
326 00 Plzeň

ZHOTOVITEL :

AFRY

HLAVNÍ INŽENÝR PROJEKTU

HLAVNÍ INŽENÝR PROJEKTU

Ing. JAN VANĚK

ZODPOVĚDNÝ PROJEKTANT:

ZODPOVEDNÝ PROJEKTANT:
J. Solák
Ing. JAN SUCHÁNEK

VYPRACOVAL :	KONTROLOVAL :
--------------	---------------

VYPRACOVAL: 
Ing. JAN SUCHÁNEK

KONTROLOVAL: 
Ing. JAKUB VYCHÁŇAL

Ing. JAN

II/230 NEPOMUK - PŘEŠTICE, 2.A ÚSEK - NAPŘÍMENÍ ÚJEZD

ЗÁКЛ

DOKUMENTACE OBJEKTU⁹

STAVEBNÍ OBJEKT:

OBJEKTY DOPRAVNÍHO ZNAČENÍ - SO 180 SO 190

POŘÍČKA:

DIO ETAPA III

KRAJ:	PI ZEŇSKÝ KRAJ
-------	----------------

ČÁST:	PŘÍLOHA Č.:	ČÍSLO PŘÍLOHY:
-------	-------------	----------------

STATUS:	FILED
DATE:	03/20/2023

STUPNĚNÍ:	RDPS
-----------	------

D 3

STOFEN:	FDPS
MĚŘÍTKO:	1:1000

D.3

[illegible]