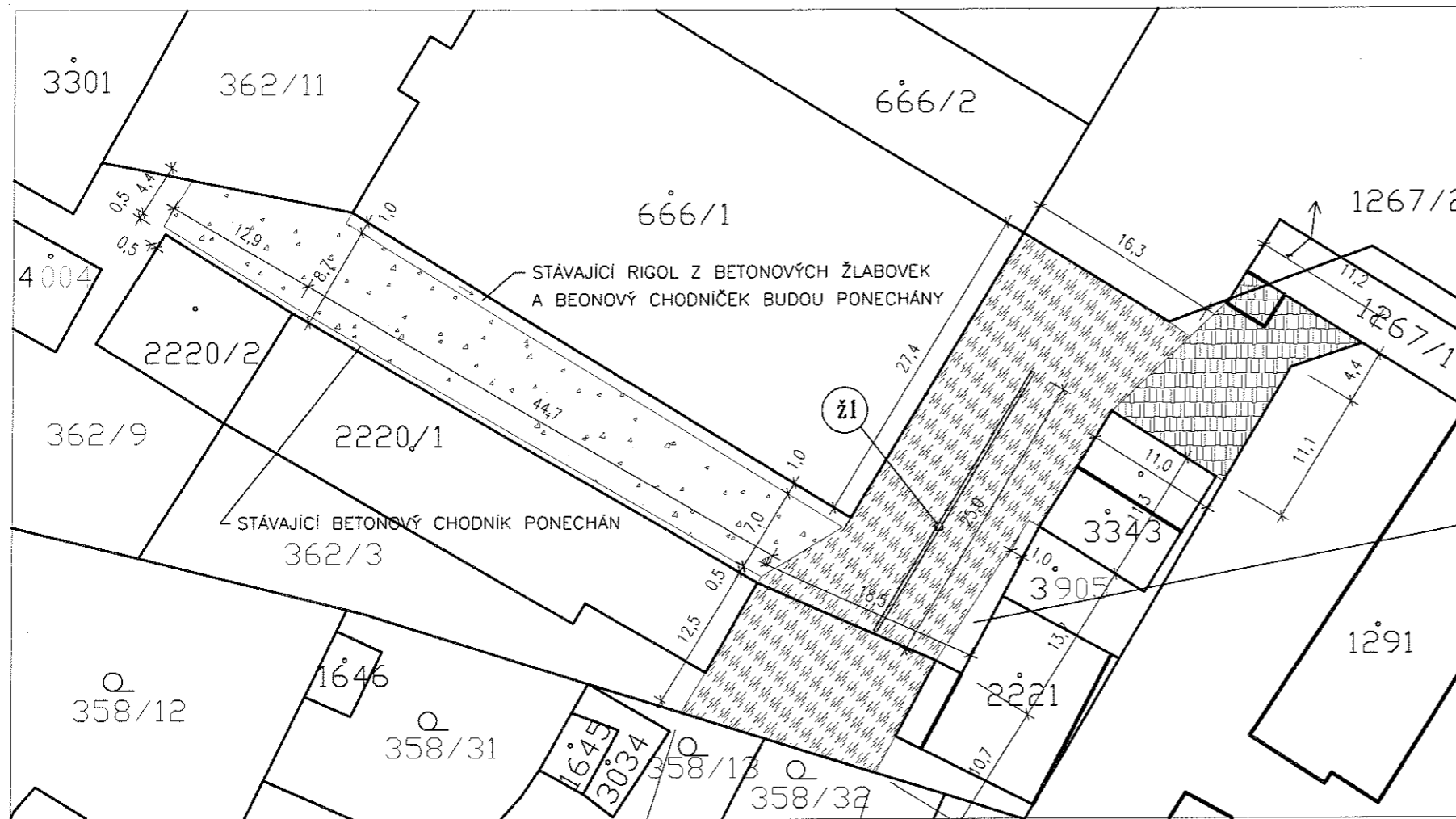
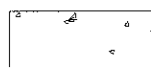



PODROBNÁ SITUACE, SKLADBY M 1:500




LEGENDA

 PLOCHA URČENÁ PRO OPRAVU ASFALTOVÉHO POVRCHU NÁTĚREM Z ASFALTU 1x 1,5 kg/m² a 1x 2,5 kg/m² S POSYPEM DROBNÝM KAMENIVEM, ORIENTAČNÍ ZÁKRES - CELKOVÁ PLOCHA cca 426 m²


 PLOCHA URČENÁ PRO OPRAVU STÁVAJÍCÍHO ASFALTOVÉHO POVRCHU ODFRÉZOVÁNÍM V TL. 100 MM, DALŠÍ NOVÁ SKLADBA: ORIENTAČNÍ ZÁKRES - CELKOVÁ PLOCHA cca 669 m²

- ASFALTOVÝ BETON AC011 (ABS) TŘ.1 - TL. 50 MM
- VYROVNÁNÍ PODKLADŮ OBALOVANÝM KAMENIVEM ACP TL. cca 50 MM
- ŽIVIČNÝ POSTŘÍK SPOJOVACÍ 0,5 kg/m²

 PLOCHA Z "UJEZDĚNÉ" ZEMINY URČENÁ PRO NOVÝ ASFALTOVÝ POVRCH VČETNĚ NOVÝCH PODKLADNÍCH VRSTEV ODTĚŽENÍ ZEMINY V TL. cca 500 MM, NOVÉ VRSTVY: ORIENTAČNÍ ZÁKRES - CELKOVÁ PLOCHA cca 147 m²

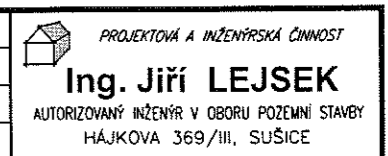
- ASFALTOVÝ BETON AC011 (ABS) TŘ.1 - TL. 50 MM
- VYROVNÁNÍ PODKLADŮ OBALOVANÝM KAMENIVEM ACP TL. cca 50 MM
- ŽIVIČNÝ POSTŘÍK SPOJOVACÍ 0,5 kg/m²
- PODKLADNÍ ŠD 0-32 MM - TL.50 MM
- PODKLADNÍ ŠD 0-63 MM - TL.150 MM
- PODKLADNÍ ŠD 0-125 MM - TL.200 MM
- ROSTLÝ TERÉN

 ŽULOVÁ ODVODŇOVACÍ LINKA DÉLKY 25 m VČETNĚ VÝMĚNY POKLOPU ZA NOVÝ S VÝŠKOVÝM USAZENÍM



AUTORIZACE:

PARÉ:

ZODPOVĚDNÝ PROJEKTANT:	ING. JIŘÍ LEJSEK	KRESLIL:	ING. JIŘÍ LEJSEK	 <p>Ing. Jiří LEJSEK AUTORIZOVANÝ INŽENÝR V OBORU POZEMNÍ STAVBY HÁJKOVA 369/III, SUŠICE</p>	
INVESTOR:	SOŠ a SOU SUŠICE, U KAPLIČKY 761, 342 01 SUŠICE				
MÍSTO STAVBY:	AREÁL SOŠ a SOU, POZEMEK p.č. 362/9 v k.ú. SUŠICE NAD OTAVOU			FORMÁT:	2x A4
AKCE:	<p style="text-align: center;">OPRAVA ASFALTOVÝCH POVRCHŮ V AREÁLU SOŠ a SOU, U KAPLIČKY 761/II, SUŠICE</p>			DATUM:	ÚNOR 2021
ČÁST:				STUPEŇ PD:	DSO
VÝKRES:	<p style="text-align: center;">PODROBNÁ SITUACE, SKLADBY</p>			ZAKÁZKA ČÍSLO:	
				ARCHIVNÍ ČÍSLO:	
		NAZEV:	SO21_ASFALTY	MĚŘÍTKO:	1:500
		Č. VÝKRESU:	C.3.		