














**VYZNAČENÍ ÚSEKŮ K REALIZACI
NA SILNICI III/11745 UL. V HUTI**

LEGENDA

-  ÚSEK PROVÁDĚNÝ MĚSTEM NEPOMUK
-  ÚSEK HRAZENÝ SÚS PK, p.o.

LEGENDA I

-  Hranice katastru nemovitosti
-  Vnitřní kresba
-  Hranice katastrálního území
-  Stávající vodovod
-  Navrhovaná kanalizace
-  Stávající kanalizace
-  Ccťin
-  Čez
-  Plyn
-  Zábor stavby
-  Číslo popisné
-  Parcelní číslo
-  Objekty šrafa

č.p. 107
109

UPOZORNĚNÍ PROJEKTANTA III/II

Zakreslení (náč. síti) je pouze orientační. Před započatím výkopových prací je nutné jejíž vyšetřit. PFI

