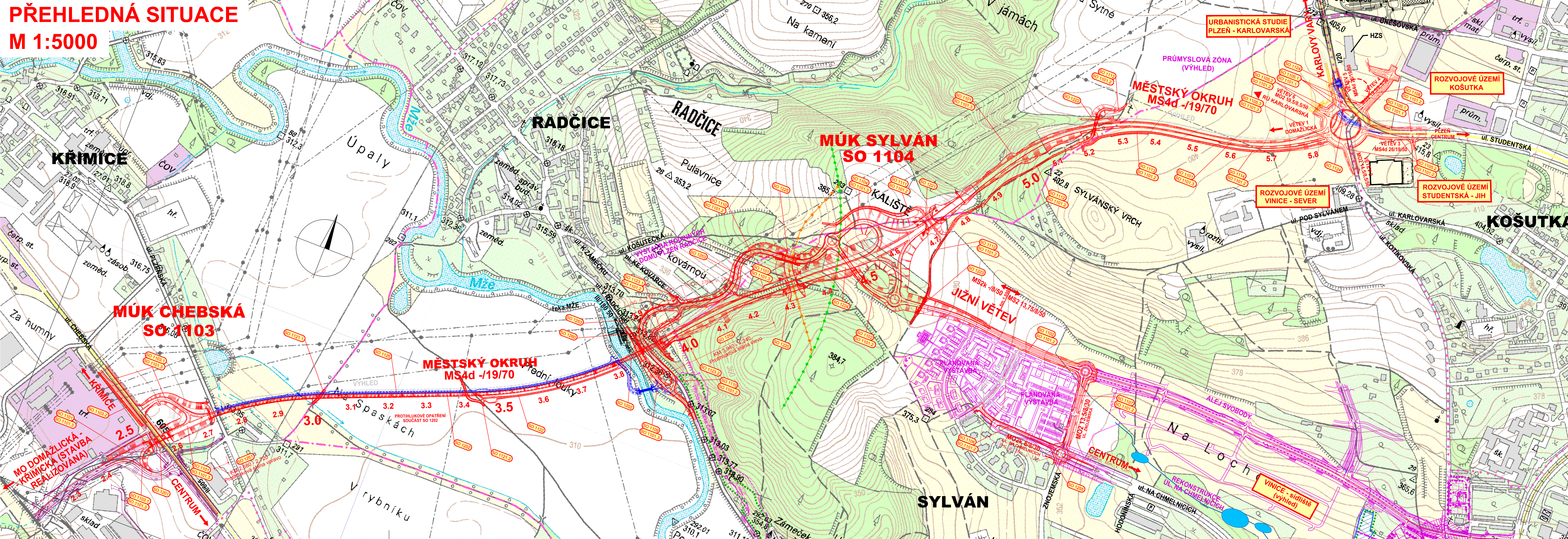


## PŘEHLEDNÁ SITUACE M 1:5000



**LEGENDA:**

- 
- MKO Křimická - Karlovarská - dvoupruh (nový stav)  
 MKO Křimická - Karlovarská - dvoupruh (provizorní komunikace)  
 MKO Domažlická - Křimická - dvoupruh (stavba realizována)  
 MKO výhled - čtyřpruh  
 Výhled zástavba Sylván, Vinice, Radčice  
 Biokoridor  
 Přírodní památka Čertova kazatelna




Seznam vybraných objektů :





- SO 1101 Městský okruh km 2,5 - 5,8
- SO 1101,1 Městský okruh km 2,5-5,9, dopr. značení pro OK
- SO 1101,2 Dopravní značení objektů ve správě města Plzeň
- SO 1101,3 Dopravní značení objektů ve správě SÚSPK
- SO 1102 Městský okruh - Jižní větev
- SO 1103,1 MÚK Chebská
- SO 1103,2 MÚK Chebská - chodník
- SO 1104 MÚK Sylván
- SO 1105,1 Okružní křižovatka v km 5,8 - ŘSD
- SO 1105,2 Okružní křižovatka v km 5,8 - město Plzeň
- SO 1105,3 Okružní křižovatka v km 5,8 - SÚS
- SO 1106 Ulice Na Chmelnicích
- SO 1107 Ulice Znojemska
- SO 1108 Přiježd k HZS
- SO 1109 Přeložka silnice III/18050
- SO 1110 Propojení silnice III/18050 - MÚK Sylván
- SO 1111 Pěší a cyklistická stezka km 4,7 vpravo
- SO 1112 Pěší a cyklistická stezka km 4,5 - 5,3 vpravo
- SO 1113 Pěší a cyklistická stezka km 5,3 - 5,5 vpravo
- SO 1114 Pěší a cyklistická stezka km 5,5 - KÚ vpravo
- SO 1115 Úprava komunikací používaných pro stavbu

- SO 121.1 Úprava polních cest pod SO 1202
- SO 121.2 Úprava polních cest pod SO 1202
- SO 122 Přístup k sedimentačním nádržím
- SO 123.1 Přístupová komunikace v km 3,930
- SO 123.2 Přístupová komunikace v km 3,930 - cesta pro pěší
- SO 124 Provizorní komunikace ulice Karlovská
- SO 125 Staveništní komunikace
- SO 125.1 Provizorní komunikace a most přes Mži
- SO 1201 Most v km 2,574
- SO 1202 Estáda přes inundační území řeky Mže v km 2,723 - 3,939
- SO 1220 Biokoridor v km 4,322
- SO 1221 Biokoridor v km 4,720
- SO 1222 Most na polní cestě v km 5,233
- SO 1223 Most na polní cestě přes Jížní větev "VIN"
- SO 1224 Most na větvi "VIN" v km 4,466
- SO 1225 Biokoridor přes větev "L"
- SO 1251 PHS v km 2,680 - 2,960 MO vpravo
- SO 1252 PHS v km 3,940 - 4,240 MO vlevo
- SO 1253 PHS v km 0,220-0,590 větve "L" vlevo
- SO 1255 PHS v ul. Na Chmelnicích a Znojemská
- SO 1260 Opěrná zeď v km 0,072 větve "K"

## ČÁST A1

Souřadnicový systém S-JTSK, Výškový systém Bpv

Hlavní inženýr projektu: Ing. Dominika URBANOVÁ  Čís. zakázky: 18 240 2	Zhotovitel PD: Společnost PGP/VALBEK – MO Krimícks SPRÁVCE SPOLEČNOSTI:  PRAGOPROJEKT, s.s., K Rybářce 1668/16, 147 54 Praha 4	SPOLEČNÍK SPOLEČNOSTI:  Vaňurova 505/17, 460 01 Liberec
--	--	--

PRAGOPROJEKT, a.s., K Ryšánské 1668/16, 147 54 Praha 4, IČ: 45272387, www.pragoprojekt.cz, datová schránka: 4ktrf54 Zpracovatelská útvary: Ateliér Praha I – K Ryšánské 1668/16, 147 54 Praha 4, Tel.: 226 066 111, E-mail: mailbox@pragoprojekt.cz			
Nařízení/pracovnice: Ing. Petr MAREK podpis: 	Zodpovědný projektant: Ing. Dominika URBANOVÁ podpis: 	Ředitel ateliéru Praha I: Ing. Jan ZAPLETAL	Zhotovitel: 
Technická kontrola: Ing. Zbyněk KARÁSEK podpis: 			

Kraj:	PLZEŇSKÝ	Čís. zakázky:	18 240 2
Místo stavby:	PLZEŇ	Čís. akce:	04 473
Objednatel:	ODBOR INVESTIC MAGISTRÁTU MĚSTA PLZNĚ	Datum:	03.2019
Akce:	MĚSTSKÝ OKRUH, ÚSEK KŘIMICKÁ (CHEBSKÁ) - KARLOVARSKÁ V PLZNI	Formát:	6xA4
		Měřítko:	1:5000
Část:		Stupeň:	PDPS
Příloha:	PŘEHLEDNÁ SITUACE	Čís. přílohy:	A1