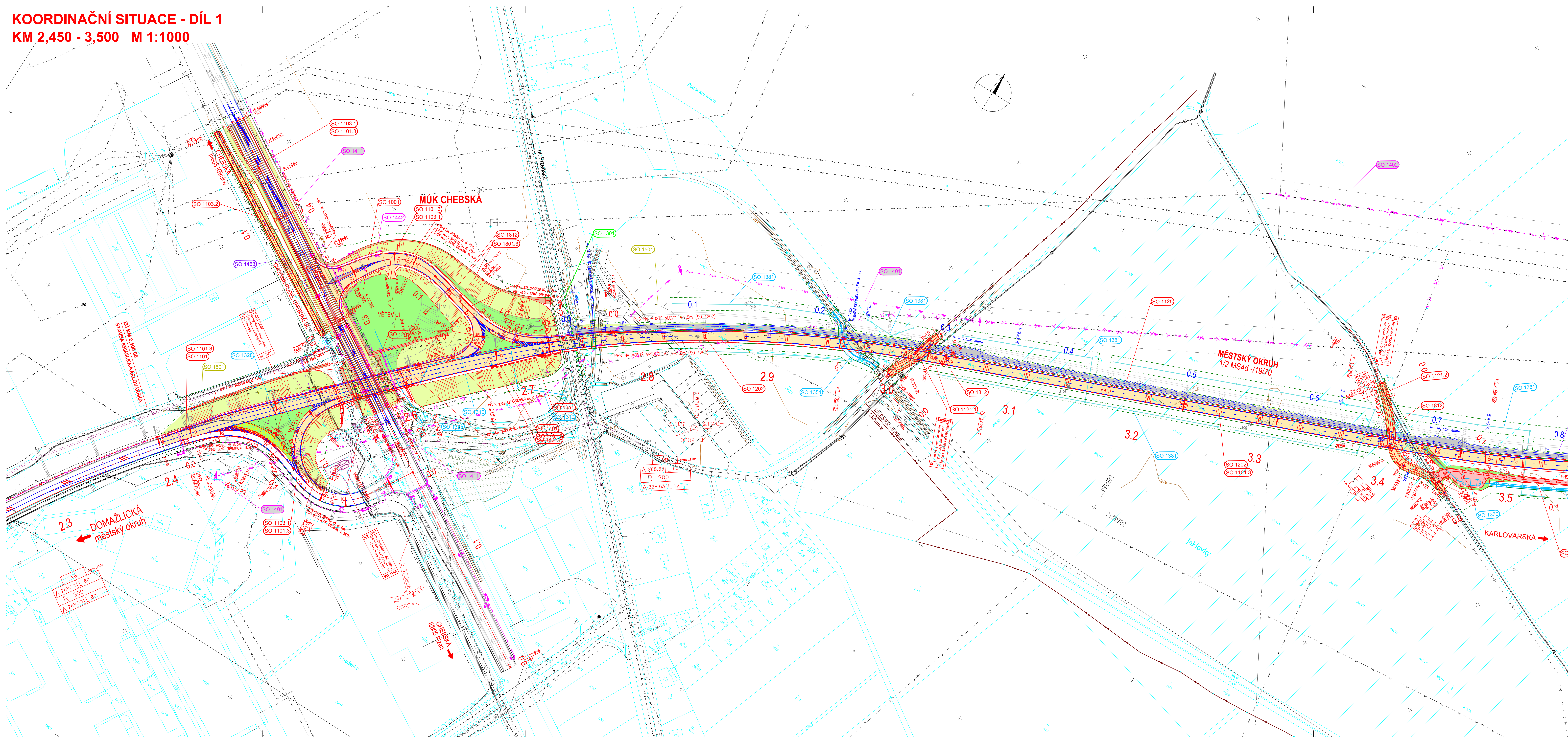


KOORDINAČNÍ SITUACE - DÍL 1

KM 2,450 - 3,500 M 1:1000



SZÁZNAM OBJEKTŮ:

- SO 1001 Přípravné práce km 2,5-6,8
- SO 1001 I Přípravné práce km 2,5-5,8 - častá k.
- SO 1002 Přípravné práce - žilniny vlny
- SO 1003 Demolicie - 2 chytiky na p.k. 775/2 k Radnice (SUS)
- SO 1003 I Demolicie - 2 chytiky na p.k. 775/2 k Radnice (MMP)
- SO 1004 Demolicie - chytka na p.k. 776 k Radnice
- SO 1005 Demolicie - chytka na p.k. 579/1A - 7620 k Radnice
- SO 1006 Demolicie - budova na p.k. 781 k Radnice
- SO 1007 Demolicie - budova na p.k. 788/1 k Radnice
- SO 1008 Demolicie - budova na p.k. 788 k Radnice
- SO 1009 Zrušení železniční zastávky - zhlaví
- SO 1101 Městský okružní km 2,5-5,9, dříve: znaženi pro PK
- SO 1101 I Znažení označení objektů ve správě městského Přehledu
- SO 1102 Dopravní značení objektů ve správě SUSPK
- SO 1102 Městský okružní - žilny větve
- SO 1103 I MUK Čechslava
- SO 1103 I MUK Čechslava - chodník
- SO 1104 MUK Svět
- SO 1105 I Okružní křižovatka v km 5,8

LEGENDA

- MO Křiváček – Katovská – družstvo
- související investice – výhled
- MO výhled – čtyřlůžk

DPH10
A3/2 1502

LEGENDA ZÁBORU

- Trávěný zábor
- - - Dotazný zábor nad 1 rok
- - - Dotazný zábor do 1 roku

LEGENDA MAPY KN

k.ú. Plzeň

číslo a hranice parcely KN
hranice katastrů, zemědě. dílny KN

LEGENDA PLOCH

- vozovka
- výhled
- náopy
- diaľba, púľdenné diaľba
- cyklistická stezka
- chodník / chodník s pletier
- frežovány vozovky
- demolicie
- stavebníci komunikacie
- ostatn. likvidácie

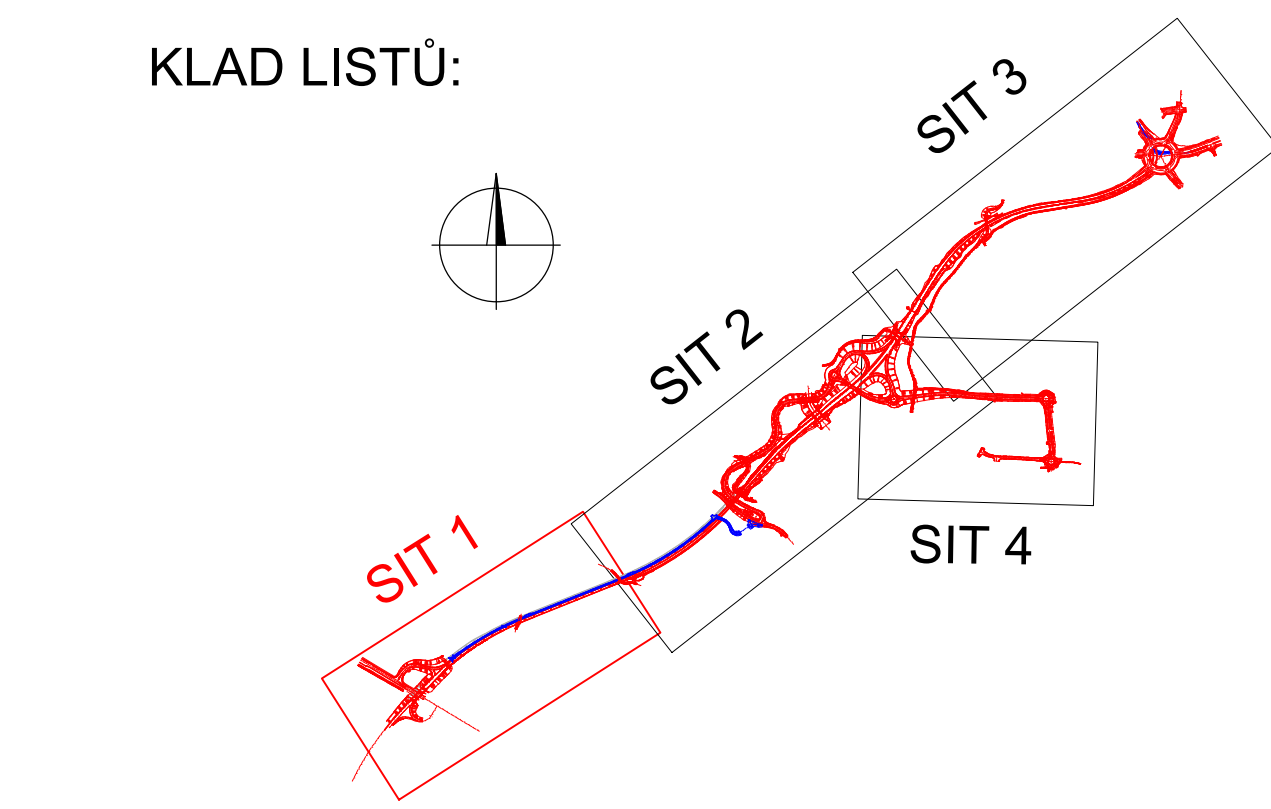
LEGENDA SÍTÍ

súťažiaci s ťahom	vodovod	naučované sítie	vodovod
kanalizácie	kanalizácie	detfiové kanalizácie	
plynovod VTL	plynovod VTL	plynovod VTL	
plynovod STL	plynovod STL	prerážka VN	
plynovod NLL	plynovod NLL	prerážka NN	
vdaný VN	vdaný VN	prerážka STS, kabelo	
vdaný NN	vdaný NN	prerážka osvetlenia	
vdaný NI	vdaný NI	(sprava mletice)	
verejné osvetlenie	verejné osvetlenie	AU SKAO Piazet	
kabely súťažiaci	kabely súťažiaci	ochranná pásma	
mletice	mletice	podzem. (H2, S1)	

CHOPRANNA PÁSMO


silnice I/175y	50m od osy vozovky
silnice II/175y	15m od osy vozovky
městská komunikace I/17	50m od osy vozovky
městská komunikace II/17	15m od osy vozovky
kanalizační stoky	3m od okraje stoky
vodovod	2m od okraje potrubí
plynovod dle EN200	4m od osy potrubí
verňovní vedení do 220kV (VN)	15m od krajního vodiče
verňovní vedení do 110kV (VN)	12m od krajního vodiče
verňovní vedení do 35kV (VN)	7m od krajního vodiče
kabeľové vedení	1m od krajního vodiče

Stávající inž. sítě jsou zakresleny z grafických podkladů správců a jejich poloha je informativní. Před zahájením stavby musí příslušný správce sítě vytyčit.



ČÁST A2

Hlavní interjez projekt: Ing. Dominika URBANOVÁ Čís. zakázky: 18 240 2	Zhotovitel: PD: Společnost PGP/VALBEK – MO Křimická SPRÁVCE SPOLČENOSTI:  <small>PRAGOPROJEKT, s.r.o. 6 Rybáře 199/1-3, 141 54 Praha 4</small>	SPOLEČNÁ SPOLČENOST:  <small>Valburava 505/17, 460 01 Liberec</small>
---	--	--

PRAGOPROJEKT, a.s. K Rybníkyne 1668/16, 147 54 Praha 4, IČ: 02727397, www.pragoprojekt.cz, datová schránka: 404f9c-Pracovisti@datovyschranka.cz Alifir Praha B – K Rybníkyne 1668/16, 147 54 Praha 4, Tel.: 226 068 111, E-mail: malibos@pragoprojekt.cz					
Návrhy/výpočty:	Zodpovedný projektant:	Radius analýza Praha s.r.o.	Dátum:		
Ing. Petr MAREK	Ing. Dominika URBANOVÁ				
podois: <i>[Signature]</i>	podois: <i>[Signature]</i>	Ing. Jan ZAPLETAL			
Technická kontrola:					
Ing. Zbyněk KARASEK					
podois: <i>[Signature]</i>					
					

Kraj:	PLZEŇSKÝ	Čís. základný:	18 240 2
Okres, obzovby:	PLZEŇ	Čís. okrese:	04 473
Obdobnost:	ODBOR INVEŠTIC MAGISTRATÚRY MESTA PLZNĚ	Datum:	03.2019
Název:	MĚSTSKÝ OKRUH, ÚSEK KŘIMICKÁ (CHEBSKÁ) - KARLOVARSKÁ V PLZNĚ	Formát:	16x44
Číslo:	KOORDINAČNÍ SITUACE	MAPKOS:	1:3000
Prílohy:		Stupeň:	Stupeň:00
		Čís. prílohy:	A2.1
	KOORDINAČNÍ SITUACE - DÍL 1, KM 2,450 - 3,500		