Akce:

Most ev.č. 19515-1 Drahotín

Objednatel: SPRÁVA A ÚDRŽBA SILNIC PLZEŇSKÉHO KRAJE, P.O.
ŠKROUPOVA 18, 306 13 PLZEŇ

SÚSPK

Souřadnicový systém: S-JTSK
Výškový systém: Bpv

Číslo zakázky: 14 199 02	HIP: **Ing. Jan KOMANEC** 241096748, jkm@pontex.cz	PONTEX S.R.O. Praha 4, Bezová 1658, 147 14 tel: +420 241096735 fax: +420 244461038
Schválil: **Ing. Václav HVÍZDAL**	Zodp. projektant: **Ing. Jan KOMANEC** 241096748, jkm@pontex.cz	
Tech. kontrola: **Ing. Václav KVASNIČKA**	Vypracoval:	

Objednatel: **SÚS Plzeňského kraje, p.o.**	Obec: **Drahotín**	Kraj: **Plzeňský**	
Akce: **Most ev.č. 19515-1 Drahotín**		Datum: **05/2017**	Stupeň: **DSP**
Část: **F. DOKLADY**		Souprava	Č. přílohy
Příloha: **VYJÁDŘENÍ K PROJEKTU**			F.

Seznam vyjádření dotčených orgánů a správců sítí

organizace	číslo jednací / značka	ze dne
MěÚ Poběžovice, odbor výstavby a životního prostředí náměstí Míru 47, 345 Poběžovice §15	257/17/STAV	18.4.2017
Hasičský záchranný sbor Plzeňského kraje územní odbor Domažlice, Břetislavova 158, 344 01 Domažlice	HSPM-2409-2/2017 DO	12.5.2017
Policie ČR, KŘP Plzeňského kraje, územní odbor Domažlice, Dopravní inspektorát. Kosmonautů 165, 344 15 Domažlice	KRPP-75895 -1/ČJ-2017-030106	22. 5. 2017
Povodí Vltavy, s.p., závod Berounka Denisovo nábřeží 14, 301 00 Plzeň	29116/2017/342/Ron SP-2017/6920	29. 5. 2017
Obec Drahotín č.p. 72, 345 22 Poběžovice		6. 3. 2017
Ministerstvo obrany sekce ekonomická a majetková	ÚP497/11-711-2016	6.3.2017
SÚS	SUSPK-17603/17	23.5.2017
ČD Telematika	1201707254	9.5.2017
česka telekomunikační infrastruktura a.s. (CETIN)	608611/17	9.5.2017
České Radiokomunikace	UPTS/OS/164635/2017	23.2.2017
ČEZ Distribuce	100705002	1.3.2017
ČEZ Distribuce	1092823990	23.5.2017
T-mobil Czech Republic a.s.	E06214/17	20.2.2017
Vodafone Czech Republic a.s.	MW000005688229697	20.2.2017
Chodské vodárny a kanalizace, a.s.		20.2.2017

dokládaná vyjádření během stavebního řízení

Krajská hygienická stanice Plzeňského kraje, územní pracoviště Domažlice,	KHSPL/12136/21/2017	4.7.2017
Město Domažlice - koordinované stanovisko	370/2017-DS	25.7.2017

MĚSTSKÝ ÚŘAD V POBĚŽOVICÍCH
odbor výstavby a životního prostředí

✉ náměstí Míru č.p. 47, 345 22 Poběžovice
e - mail: stavebni@pobezovice.cz
☎ 379 497 877
fax. 379 497 211

Č.j.: 257/17/STAV
Spis. zn.: ZN/7/STAV/17
Vyřizuje : Prajzent
V Poběžovicích dne 18.4. 2017

PONTEX spol. s r.o.
Ing. Stanislava Zahradníková
Bezová 1658
147 14 Praha 4

SOUHLAS

Městský úřad Poběžovice, odbor výstavby a životního prostředí, jako stavební úřad příslušný podle § 13 odst. 1 písm. d) zákona č. 183/2006 Sb., o územním plánování a stavebním řádu (stavební zákon), ve znění pozdějších předpisů (dále jen „stavební zákon"), podle § 15 odst. 2 stavebního zákona a podle § 154 zákona č. 500/2004 Sb., správní řád, v platném znění, vydává

souhlas

s vydáním povolení (ohlášení) pro stavbu **„Most ev. č. 19515 - 1 Drahotín"**, na pozemku parc. č. 1528 v kat. území Drahotín.

Podle ustanovení § 79 odst. 6 stavebního zákona, výše uvedená stavba nevyžaduje vydání rozhodnutí o umístění stavby ani územní souhlas.

Navržená stavba není v rozporu se záměry územního plánování v dotčeném území.

Tento souhlas podle stavebního zákona nenahrazuje rozhodnutí ani opatření jiných správních úřadů, jichž je zapotřebí pro povolení speciální stavby podle zvláštních předpisů.

otisk razítka

referent odboru výstavby
a životního prostředí
Zdeněk Prajzent

CO: vlastní

PONTEX s.r.o.
Bezová 1658
147 14 PRAHA 4

19 -04- 2017

Došlo: .....

Č.j.: 1613 /2017

Přílohy: 0

K vyřízení: Vku (Pza)

.....

Rozdělil: .....

Pat. Nikrátka

Pomáhat a chránit

POLICIE ČESKÉ REPUBLIKY
KRAJSKÉ ŘEDITELSTVÍ POLICIE PLZEŇSKÉHO KRAJE

územní odbor Domažlice
dopravní inspektorát

Č. j. **KRPP-75895-1/ČJ-2017-030106**

Domažlice 22. 5. 2017

Počet listů: 1
Přílohy: 0 / 0

Pontex, s. r. o.
Bezová 1658
147 14 Praha 4 - Braník

Věc: Most ev. č. 19515-1 Drahotín – stanovisko k DSP

Po posouzení Vámi předložené projektové dokumentace pro stavební povolení **„Most ev. č. 19515-1 Drahotín"** týkající se rekonstrukce mostu ev. č. 19515-1 na sil. III/19515 z hlediska zajištění bezpečnosti a plynulosti provozu na pozemních komunikacích sděluje dopravní inspektorát, že **souhlasí s vydáním stavebního povolení pro stavbu „Most ev. č. 19515-1 Drahotín"**.

npor. Ing. Petrůj Dušan
vedoucí DI

Rozdělovník:
č. 1 – adresát – ISDS

Vyřizuje: por. Bc. Josef Kabourek
Tel.: 974 331 254

Kosmonautů 165
344 01 Domažlice

Tel.: +420 974 331 259
Fax: +420 974 331 258
Email: do.di@pcr.cz

PONTEX s.r.o.
Bezová 1658
147 14 PRAHA 4

Došlo: 23-05-2017
Č.j.: 2162/2017
Přílohy: 0
K vyřízení: VKu (SZa)

Rozdělil:

Dat. schránka

POVODÍ VLTAVY

Povodí Vltavy, státní podnik
závod Berounka
Denisovo nábřeží 14
301 00 Plzeň

TEL.: 377 307 111
FAX: 377 237 361

BANKOVNÍ SPOJENÍ:
KOMERČNÍ BANKA, a.s. PLZEŇ - MĚSTO
č.ú.: 7004311/0100

Pontex, spol. s r.o.
Bezová 1658

147 14 Praha 4

PONTEX s.r.o.
Bezová 1658
147 14 PRAHA 4
Došlo: 01-06-2017
Č.j.: 2340/2017
Přílohy:
K vyřízení: JKu
Rozdělil:

VÁŠ DOPIS ZNAČKY/ ZE DNE	NAŠE ZNAČKA	VYŘIZUJE/ LINKA	DATUM
	29116/2017/342/Ron	Ing. J. Ronovská/371	2017-05-29

SP-2017/6920

Most ev.č. 19515-1 - Drahotín
k.ú. Drahotín, okr. Domažlice, kraj Plzeňský, č.h.p. 1-10-02-0140-00-0
VÚ: BER_0180 Radbuza od pramene po Černý potok
Stanovisko správce povodí a vyjádření účastníka řízení

Dne 9. 5. 2017 jste nám předložili ke stanovisku správce povodí projektovou dokumentaci ke stavebnímu řízení „**Most ev.č. 19515-1 - Drahotín**" vypracovanou Vaší firmou v 05/2017.

Stávající konstrukce mostu bude odstraněna, nová konstrukce bude železobetonová rámová plošně založená. Průtočný profil nebude zmenšen.

Most kříží drobný vodní tok (strouhu pro odvod srážkových vod z přilehlého území) IDVT 10260709. Správce se neurčuje.

Na základě ustanovení § 54 odst. 4 zákona č. 254/2001 Sb., o vodách a o změně některých zákonů (vodní zákon), ve znění pozdějších předpisů a vyhlášky Ministerstva zemědělství č. 432/2001 Sb., o dokladech žádosti o rozhodnutí nebo vyjádření a o náležitostech povolení, souhlasů a vyjádření vodoprávního úřadu, ve znění pozdějších předpisů, vydává organizace Povodí Vltavy, státní podnik, jako příslušný správce povodí v dílčím povodí Berounky k předložené projektové dokumentaci (předloženému záměru) následující

s t a n o v i s k o :

A. Z hlediska zájmů daných platným Národním plánem povodí Labe, Plánem dílčího povodí Berounky [ustanovení § 24 až 26 zákona č. 254/2001 Sb., o vodách a o změně některých zákonů (vodní zákon), ve znění pozdějších předpisů]
je uvedený záměr možný, protože lze předpokládat, že záměrem nedojde ke zhoršení stavu vodního útvaru, a že nebude mít za následek nedosažení dobrého stavu vod. Toto hodnocení vychází z posouzení souladu daného záměru s výše uvedenými platnými dokumenty.

B. Z hlediska dalších zájmů daných zákonem č. 254/2001 Sb., o vodách a o změně některých zákonů (vodní zákon), ve znění pozdějších předpisů, souhlasíme s uvedeným záměrem „**Most ev.č. 19515-1 - Drahotín**" bez připomínek.

Dle předložené situace v projektové dokumentaci jsou souřadnice mostu dle centrální evidence vodních toků X-1087428, Y-869571.

Toto stanovisko správce povodí platí dva roky ode dne jeho vydání.

Povodí Vltavy,
státní podnik
závod Berounka 24
Denisovo nábřeží 14, 301 00 Plzeň

Ing. Eva Rozšafná
vedoucí provozního střediska 4

Příloha:
PD

OBEC DRAHOTÍN
Drahotín 72, 345 22 POBĚŽOVICE

PONTEX s.r.o.
Bezová 1658
147 14 PRAHA 4
Došlo: 17 -03- 2017
C.j.: 1136 /2017
Přílohy: 0
K vyřízení: JKu (SZa)
Rozdělit: W

Pontex
Stanislava Zahradníková
Bezová 1658
147 14 Praha 4

V Drahotíně dne 6.3.2017

Věc: Odpověď na žádost ohledně vyjádření k technické infrastruktuře

V odpověď na Vaši žádost ohledně technické infrastruktury z důvodu akce: Most ev. č. 19515-1 Drahotín Vám sdělujeme, že v uvedené lokalitě obec Drahotín nemá žádné inženýrské sítě.

S pozdravem

Václav Chval
místostarosta obce

OBEC DRAHOTÍN
Drahotín 72, 345 22 Poběžovice
IČ: 572284 DIČ: CZ00572284
Tel.: 379 497 242
e-mail: drahotin@seznam.cz

Zákres zájmového území

Dotčená k.ú.:
KÚ: Drahotín (631884)

Dotčené pozemky:
most

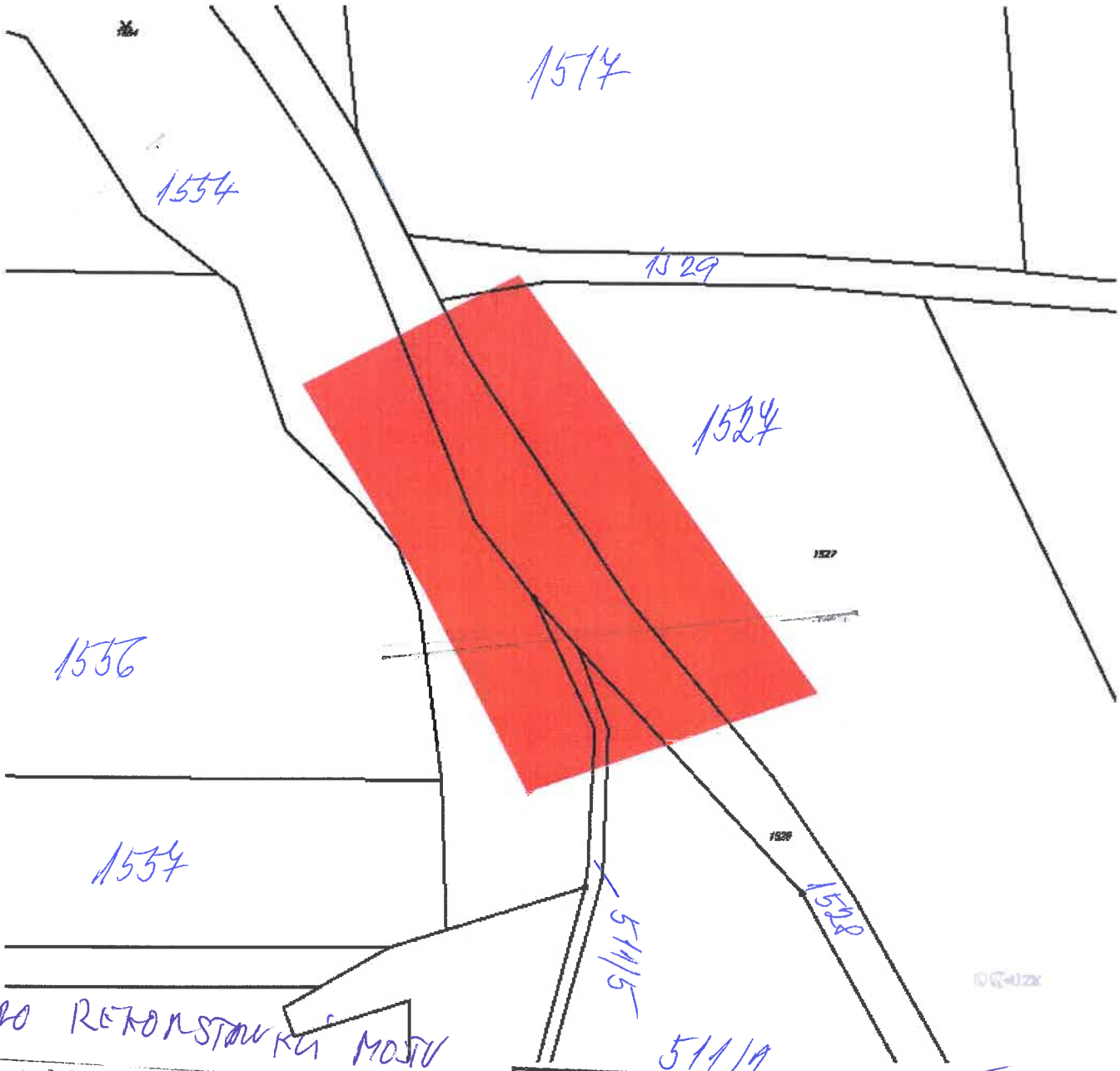

MO - SEM Praha
Zastoupená Ing. Veronikou TOPKOVOU
Oddělení ochrany územních zájmů
Souhlasí
s realizací stavby dle přiložené dokumentace
toto stanovisko platí po dobu dvou let.
OP 4971/19-711-2016
V Praze dne 6. 3. 2017

MO - SEM Praha
Zastoupená Ing. Veronikou TOPKOVOU
Oddělení ochrany územních zájmů
V zájmovém prostoru dle přiložené dokumentace
ODUZ Praha neeviduje inženýrské sítě nebo zařízení
AČR. Toto stanovisko platí po dobu dvou let, ale není
souhlasem pro potřeby územního řízení
nebo stavebního povolení.
V Praze dne:

SÚSPK Správa a údržba silnic
Plzeňského kraje, příspěvková organizace
Škroupova 18, 306 13 Plzeň

váš dopis zn.:	PX2320/2017
ze dne:	31.5.2017
naše zn.:	SUSPK-19084/17
	1131/17/SUSPK-D
vyřizuje:	Jaroslava Hrubá
tel.:	379 792 623
mobil:	777 366 374
e-mail:	Jaroslava.Hruba@suspk.eu
datum:	8.6.2017

Pontex s.r.o.
Ing. Zahradníková
Bezová 1658
147 14 Praha 4

Vyjádření k rekonstrukci mostu 19515-1 před obcí Drahotín

Dle předložené projektové dokumentace se jedná o rekonstrukci stávajícího mostu ev.č. 19515-1 před obcí Drahotín, na komunikaci III/19515-1, cca v km 2,758 ve směru staničení, přes rokli.
Z důvodu špatného stavebního stavu mostu, který byl diagnostikován již od roku 2010 hlavními prohlídkami a i následně poslední hlavní prohlídkou mostů v roce 2016, kterou prováděl Ing. Alexandr Veličkin, byla navržena jeho rekonstrukce. Hlavním důvodem je velmi špatný stav spodní stavby, kdy se most nechává dožít, kdy již není možné most opravit do provozně bezpečného stavu.
V rámci stavby bude řízena dočasná výhybna pro zajištění dopravní obslužnosti obce (automobilová, autobusová a nákladní doprava do 12t. Pro nákladní dopravu nad 12t bude po dobu výstavby vyznačena objízdná trasa.
Před zahájením stavebních prací, v dostatečném předstihu požádá zhotovitel o objížďku.

SÚSPK SV Domažlice, jako majetkový správce silnice III/19515 a mostu 19515-1, nemá připomínek k výše uvedené stavbě: „ **Most ev.č. 19515-1 Drahotín“.**
Rekonstrukce mostu vč. opravy povrchu silnice bude provedena dle odsouhlasené PD, zpracované firmou PONTEX s.r.o. Praha.

Jaroslava Hrubá
technik mostů Domažlice
SÚS Plzeňského kraje p.o.

Správa a údržba silnic
Plzeňského kraje,
příspěvková organizace
Škroupova 18, 306 13 Plzeň IČ: 72053119

Na vědomí:
Mgr.Monika Klimentová-vedoucí přípravy a realizace staveb

ČD-Telematika

Pontex s.r.o.
ing Stanislava Zahradníková
Bezová 1658
147 14 Praha

Číslo jednací	1201707254	**Vyřizuje**	Martin Švec
Datum	9.5.2017	**telefon**	+420 606 763 587
		e-mail	Martin.Svec@cdt.cz

Věc: **Souhrnné stanovisko k existenci komunikačního vedení a zařízení ve správě ČD - Telematika a.s. ke stavebnímu řízení.**

Název stavby: **Most ev. č. 19515-1 Drahotín**

Při realizaci výše uvedené stavby **NEDOJDE** ke styku se sítí elektronických komunikací, která je chráněna ochranným pásmem dle §102 zák. č. 127/2005 Sb., o elektronických komunikacích.

Toto vyjádření platí pouze pro dokumentaci ověřenou společností ČD - Telematika a.s. a pro rozsah prací na ní vyznačených.

Vyjádření je platné pouze pro zájmové území vyznačené žadatelem včetně důvodu stanoveného žadatelem.

Vyjádření pozbývá platnosti dne 9.5.2019

ČD - Telematika a.s.
Pernerova 2819/2a
130 00 Praha 3

Příloha k vyjádření číslo jednací: 1201707254
Přehledka
Podkladová data (c) ČUZK

ČESKÁ TELEKOMUNIKAČNÍ INFRASTRUKTURA

VYJÁDŘENÍ O EXISTENCI SÍTĚ ELEKTRONICKÝCH KOMUNIKACÍ A VŠEOBECNÉ PODMÍNKY OCHRANY SÍTĚ ELEKTRONICKÝCH KOMUNIKACÍ SPOLEČNOSTI Česká telekomunikační infrastruktura a.s.

vydané podle § 101 zákona č. 127/2005 Sb., o elektronických komunikacích a o změně některých souvisejících zákonů (zákon o elektronických komunikacích), ve znění pozdějších předpisů a § 161 zákona č. 183/2006 Sb., o územním plánování a stavebním řádu (stavební zákon) či dle dalších příslušných právních předpisů

Číslo jednací: 608611/17 **Číslo žádosti: 0117 875 824**

Důvod vydání *Vyjádření*: **Stavební řízení**

Platnost tohoto *Vyjádření* končí dne: 9. 5. 2019.

Žadatel	Stanislava Zahradníková	
Stavebník	Správa a údržba silnic Plzeňského kraje, příspěvková organiz, Škroupova 1760/18, Plzeň, 30100	
Název akce	Most ev. č. 19515-1	
Zájmové území	**Okres**	Domažlice
	Obec	Drahotín
	Kat. území / č. parcely	Drahotín

Žadatel shora označenou žádostí určil a vyznačil zájmové území, jakož i stanovil důvod pro vydání Vyjádření o existenci sítě elektronických komunikací a Všeobecných podmínek ochrany sítě elektronických komunikací společnosti *Česká telekomunikační infrastruktura a.s.*(dále jen *Vyjádření*).

Na základě určení a vyznačení zájmového území žadatelem a na základě stanovení důvodu pro vydání *Vyjádření* vydává společnost *Česká telekomunikační infrastruktura a.s.* následující *Vyjádření*. **Nedojde ke střetu** se sítí elektronických komunikací (dále jen *SEK*) společnosti *Česká telekomunikační infrastruktura a.s.* Na žadatelem určeném a vyznačeném zájmovém území se nevyskytuje *SEK* společnosti *Česká telekomunikační infrastruktura a.s.* Pokud se na žadatelem určeném a vyznačeném zájmovém území vyskytují budovy a jiné objekty, je žadatel srozuměn s tím, že v takových budovách a jiných objektech se mohou nacházet vnitřní komunikační rozvody, které jsou součástí *SEK* a mají stejnou právní ochranu jako *SEK*.

Stavebník, nebo jím pověřená třetí osoba, je povinen **pouze pro případ, že** toto *Vyjádření*, včetně Všeobecných podmínek ochrany SEK **nepředstavuje dostatečnou informaci pro záměr, pro který podal shora označenou žádost nebo pro zpracování projektové dokumentace stavby, která koliduje se SEK, nebo zasahuje do Ochranného pásma SEK**, vyzvat písemně společnost *Česká telekomunikační infrastruktura a.s.* k upřesnění podmínek ochrany *SEK* , a to prostřednictvím zaměstnance společnosti *Česká telekomunikační infrastruktura a.s.* pověřeného ochranou sítě - **Miroslav Staviarský, e-mail: miroslav.staviarsky@cetin.cz** (dále jen *POS*) v každé situaci, kdy hrozí poškození vedení *SEK*, resp. kolize stavby se *SEK*.

(1) *Vyjádření* je platné pouze pro zájmové území určené a vyznačené žadatelem, jakož i pro důvod vydání *Vyjádření* stanovený žadatelem v žádosti.

Číslo jednací: 608611/17 Číslo žádosti: 0117 875 824

Vyjádření pozbývá platnosti uplynutím doby platnosti v tomto *Vyjádření* uvedené, změnou rozsahu zájmového území či změnou důvodu vydání *Vyjádření* uvedeného v žádosti, nesplněním povinnosti stavebníka dle bodu (2) tohoto *Vyjádření*, anebo pokud se žadatel či stavebník bezprostředně před zahájením realizace stavby ve vyznačeném zájmovém území prokazatelně neujistí u společnosti *Česká telekomunikační infrastruktura a.s.* o tom, zda toto *Vyjádření* v době bezprostředně předcházející zahájení realizace stavby ve vyznačeném zájmovém území stále odpovídá skutečnosti, to vše v závislosti na tom, která ze skutečností rozhodná pro pozbytí platnosti tohoto *Vyjádření* nastane nejdříve.

(2) Bez ohledu na všechny shora v tomto *Vyjádření* uvedené skutečnosti je stavebník, nebo jím pověřená třetí osoba, povinen řídit se Všeobecnými podmínkami ochrany *SEK* společnosti *Česká telekomunikační infrastruktura a.s.*, které jsou nedílnou součástí tohoto *Vyjádření.*

(3) Společnost *Česká telekomunikační infrastruktura a.s.* prohlašuje, že žadateli byly pro jím určené a vyznačené zájmové území poskytnuty veškeré, ke dni podání shora označené žádosti, dostupné informace o *SEK.*

(4) Žadateli převzetím tohoto *Vyjádření* vzniká povinnost poskytnuté informace a data užít pouze k účelu, pro který mu byla tato poskytnuta. Žadatel není oprávněn poskytnuté informace a data rozmnožovat, rozšiřovat, pronajímat, půjčovat či jinak užívat bez souhlasu společnosti *Česká telekomunikační infrastruktura a.s.* V případě porušení těchto povinností vznikne žadateli odpovědnost vyplývající z platných právních předpisů, zejména předpisů práva autorského.

V případě dotazů k *Vyjádření* lze kontaktovat společnost *Česká telekomunikační infrastruktura a.s.* na asistenční lince 238 461 111.

Přílohami *Vyjádření* jsou:

- Všeobecné podmínky ochrany *SEK* společnosti *Česká telekomunikační infrastruktura a.s.*
- Situační výkres (obsahuje zájmové území určené a vyznačené žadatelem a výřezy účelové mapy *SEK*)

Vyjádření vydala společnost *Česká telekomunikační infrastruktura a.s.* dne: 9. 5. 2017.

Česká telekomunikační infrastruktura a.s.
Olšanská 2681/6
130 00 Praha 3
DIČ: CZ04084063
96

Příloha k *Vyjádření* 608611/17 Číslo žádosti: 0117 875 824

Všeobecné podmínky ochrany *SEK* společnosti *Česká telekomunikační infrastruktura a.s.*

I. Obecná ustanovení

1. Stavebník, nebo jím pověřená třetí osoba, je povinen při provádění jakýchkoliv činností, zejména stavebních nebo jiných prací, při odstraňování havárií a projektování staveb, řídit se platnými právními předpisy, technickými a odbornými normami (včetně doporučených), správnou praxí v oboru stavebnictví a technologickými postupy a učinit veškerá opatření nezbytná k tomu, aby nedošlo k poškození nebo ohrožení sítě elektronických komunikací ve vlastnictví společnosti *Česká telekomunikační infrastruktura a.s.* a je výslovně srozuměn s tím, že *SEK* jsou součástí veřejné komunikační sítě, jsou zajišťovány ve veřejném zájmu a jsou chráněny právními předpisy.

2. Při jakékoliv činnosti v blízkosti vedení *SEK* je stavebník, nebo jím pověřená třetí osoba, povinen respektovat ochranné pásmo *SEK* tak, aby nedošlo k poškození nebo zamezení přístupu k *SEK*. Při křížení nebo souběhu činností se *SEK* je povinen řídit se platnými právními předpisy, technickými a odbornými normami (včetně doporučených), správnou praxí v oboru stavebnictví a technologickými postupy. Při jakékoliv činnosti ve vzdálenosti menší než 1,5 m od krajního vedení vyznačené trasy podzemního vedení *SEK* (dále jen *PVSEK*) nesmí používat mechanizačních prostředků a nevhodného nářadí.

3. Pro případ porušení kterékoliv z povinností stavebníka, nebo jím pověřené třetí osoby, založené Všeobecnými podmínkami ochrany *SEK* společnosti *Česká telekomunikační infrastruktura a.s.* je stavebník, nebo jím pověřená třetí osoba, odpovědný za veškeré náklady a škody, které společnosti *Česká telekomunikační infrastruktura a.s.* vzniknou porušením jeho povinnosti.

4. V případě, že budou zemní práce zahájeny po uplynutí doby platnosti tohoto *Vyjádření*, nelze toto *Vyjádření* použít jako podklad pro vytyčení a je třeba požádat o vydání nového *Vyjádření*.

5. Bude-li žadatel na společnosti *Česká telekomunikační infrastruktura a.s.* požadovat, aby se jako účastník správního řízení, pro jehož účely bylo toto *Vyjádření* vydáno, vzdala práva na odvolání proti rozhodnutí vydanému ve správním řízení, pro jehož účely bylo toto *Vyjádření* vydáno, je povinen kontaktovat *POS*.

II. Součinnost stavebníka při činnostech v blízkosti SEK

1. Započetí činnosti je stavebník, nebo jím pověřená třetí osoba, povinen oznámit *POS*. Oznámení bude obsahovat číslo *Vyjádření*, k němuž se vztahují tyto podmínky.

2. Před započetím zemních prací či jakékoliv jiné činnosti je stavebník, nebo jím pověřená třetí osoba, povinen zajistit vyznačení tras *PVSEK* na terénu dle polohopisné dokumentace. S vyznačenou trasou *PVSEK* prokazatelně seznámí všechny osoby, které budou a nebo by mohly činnosti provádět.

3. Stavebník, nebo jím pověřená třetí osoba, je povinen upozornit jakoukoliv třetí osobu, jež bude provádět zemní práce, aby zjistila nebo ověřila stranovou a hloubkovou polohu *PVSEK* příčnými sondami, a je srozuměn s tím, že možná odchylka uložení středu trasy *PVSEK*, stranová i hloubková, činí +/- 30 cm mezi skutečným uložením *PVSEK* a polohovými údaji ve výkresové dokumentaci.

4. Při provádění zemních prací v blízkosti *PVSEK* je stavebník, nebo jím pověřená třetí osoba, povinen postupovat tak, aby nedošlo ke změně hloubky uložení nebo prostorového uspořádání *PVSEK*. Odkryté *PVSEK* je stavebník, nebo jím pověřená třetí osoba, povinen zabezpečit proti prověšení, poškození a odcizení.

5. Při zjištění jakéhokoliv rozporu mezi údaji v projektové dokumentaci a skutečností je stavebník, nebo jím pověřená třetí osoba, povinen bez zbytečného odkladu přerušit práce a zjištění rozporu oznámit *POS*. V přerušených pracích lze pokračovat teprve poté, co od *POS* prokazatelně obdržel souhlas k pokračování v pracích.

6. V místech, kde *PVSEK* vystupuje ze země do budovy, rozváděče, na sloup apod. je stavebník, nebo jím pověřená třetí osoba, povinen vykonávat zemní práce se zvýšenou mírou opatrnosti s ohledem na ubývající krytí nad *PVSEK*. Výkopové práce v blízkosti sloupů nadzemního vedení *SEK* (dále jen *NVSEK*) je povinen provádět v takové vzdálenosti, aby nedošlo k narušení jejich stability, to vše za dodržení platných právních předpisů, technických a odborných norem, správné praxi v oboru stavebnictví a technologických postupů.

7. Při provádění zemních prací, u kterých nastane odkrytí *PVSEK*, stavebník, nebo jím pověřená třetí osoba před zakrytím *PVSEK* vyzve *POS* ke kontrole. Zához je stavebník oprávněn provést až poté, kdy prokazatelně obdržel souhlas *POS*.

8. Stavebník, nebo jím pověřená třetí osoba, není oprávněn manipulovat s kryty kabelových komor a vstupovat do kabelových komor bez souhlasu společnosti *Česká telekomunikační infrastruktura a.s.*.

9. Stavebník, nebo jím pověřená třetí osoba, není oprávněn trasu *PVSEK* mimo vozovku přejíždět vozidly nebo stavební mechanizací, a to až do doby, než *PVSEK* řádně zabezpečí proti mechanickému poškození. Stavebník, nebo jím pověřená třetí osoba, je povinen projednat s *POS* způsob mechanické ochrany trasy *PVSEK*. Při přepravě vysokého nákladu nebo mechanizace pod trasou *NVSEK* je stavebník, nebo jím pověřená třetí osoba, povinen respektovat výšku *NVSEK* nad zemí.

10. Stavebník, nebo jím pověřená třetí osoba, není oprávněn na trase *PVSEK* (včetně ochranného pásma) jakkoliv měnit niveletu terénu, vysazovat trvalé porosty ani měnit rozsah a konstrukci zpevněných ploch (např. komunikací, parkovišť, vjezdů aj.).

11. Stavebník, nebo jím pověřená třetí osoba, je povinen manipulační a skladové plochy zřizovat v takové vzdálenosti od *NVSEK*, aby činnosti na/v manipulačních a skladových plochách nemohly být vykonávány ve vzdálenost menší než 1m od *NVSEK*.

12. Stavebník, nebo jím pověřená třetí osoba, není oprávněn užívat, přemísťovat a odstraňovat technologické, ochranné a pomocné prvky *SEK*.

13. Stavebník, nebo jím pověřená třetí osoba, není oprávněn bez předchozího projednání jakkoliv manipulovat s případně odkrytými prvky *SEK*, zejména s ochrannou skříní optických spojek, optickými spojkami, technologickými rezervami či jakýmkoliv jiným zařízením *SEK*.

14. Stavebník, nebo jím pověřená třetí osoba, je povinen každé poškození či krádež *SEK* neprodleně od okamžiku zjištění takové skutečnosti, oznámit *POS* na telefonní číslo: 602 402 494 nebo v mimopracovní době na telefonní číslo 238 462 690.

III. Práce v objektech a odstraňování objektů

1. Stavebník, nebo jím pověřená třetí osoba, je povinen před zahájením jakýchkoliv prací v budovách a jiných objektech, kterými by mohl ohrozit stávající *SEK*, prokazatelně kontaktovat *POS* a zajistit u společnosti *Česká telekomunikační infrastruktura a.s.* bezpečné odpojení *SEK*.

2. Při provádění činností v budovách a jiných objektech je stavebník, nebo jím pověřená třetí osoba, povinen v souladu s právními předpisy, technickými a odbornými normami (včetně doporučených), správnou praxí v oboru stavebnictví a technologickými postupy provést mimo jiné průzkum vnějších i vnitřních vedení *SEK* na omítce i pod ní.

IV. Součinnost stavebníka při přípravě stavby

1. Pokud činností stavebníka, nebo jím pověřené třetí osoby, k níž je třeba povolení správního orgánu dle zvláštního právního předpisu, dojde k ohrožení či omezení *SEK*, je stavebník, nebo jím pověřená třetí osoba, povinen kontaktovat *POS* a předložit zakreslení *SEK* do příslušné dokumentace stavby (projektové, realizační, koordinační atp.).

2. V případě, že pro činnosti stavebníka, nebo jím pověřené třetí osoby, není třeba povolení správního orgánu dle zvláštního právního předpisu, je stavebník, nebo jím pověřená třetí osoba, povinen předložit zakreslení trasy *SEK* i s příslušnými kótami do zjednodušené dokumentace (katastrální mapa, plánek), ze které bude zcela patrná míra dotčení *SEK*.

3. Při projektování stavby, rekonstrukce či přeložky vedení a zařízení silových elektrických sítí, elektrických trakcí vlaků a tramvají, nejpozději však před zahájením správního řízení ve věci povolení stavby, rekonstrukce či přeložky vedení a zařízení silových elektrických sítí, elektrických trakcí vlaků a tramvají, je stavebník, nebo jím pověřená třetí osoba, povinen provést výpočet rušivých vlivů, zpracovat ochranná opatření a předat je *POS*.

4. Při projektování stavby, při rekonstrukci, která se nachází v ochranném pásmu radiových tras společnosti *Česká telekomunikační infrastruktura a.s.* a překračuje výšku 15 m nad zemským povrchem, a to včetně dočasných objektů zařízení staveniště (jeřáby, konstrukce, atd.), nejpozději však před zahájením správního řízení ve věci povolení takové stavby, je stavebník nebo jím pověřená třetí osoba, povinen kontaktovat *POS*. Ochranné pásmo radiových tras v šíři 50m je zakresleno do situačního výkresu. Je tvořeno dvěma podélnými pruhy o šíři 25 m po obou stranách radiového paprsku v celé jeho délce, resp. 25 m kruhem kolem vysílacího radiového zařízení.

5. Pokud se v zájmovém území stavby nachází podzemní silnoproudé vedení (NN) společnosti *Česká telekomunikační infrastruktura a.s.* je stavebník, nebo jím pověřená třetí osoba, před zahájením správního řízení ve věci povolení správního orgánu k činnosti stavebníka, nebo jím pověřené třetí osoby, nejpozději však před zahájením stavby, povinen kontaktovat *POS*.

6. Pokud by navrhované stavby (produktovody, energovody aj.) svými ochrannými pásmy zasahovaly do prostoru stávajících tras a zařízení *SEK*, či do jejich ochranných pásem, je stavebník, nebo jím pověřená třetí osoba, povinen realizovat taková opatření, aby mohla být prováděna údržba a opravy *SEK*, a to i za použití mechanizace, otevřeného plamene a podobných technologií.

V. Křížení a souběh se SEK

1. Stavebník, nebo jím pověřená třetí osoba, je povinen v místech křížení *PVSEK* se sítěmi technické infrastruktury, pozemními komunikacemi, parkovacími plochami, vjezdy atp. ukládat *PVSEK* v zákonnými předpisy stanovené hloubce a chránit *PVSEK* chráničkami s přesahem minimálně 0.5 m na každou stranu od hrany křížení. Chráničku je povinen utěsnit a zamezit vnikání nečistot.

2. Stavebník nebo jím pověřená třetí osoba, je výslovně srozuměn s tím, že v případě, kdy hodlá umístit stavbu sjezdu či vjezdu, je povinen stavbu sjezdu či vjezdu umístit tak, aby metalické kabely *SEK* nebyly umístěny v hloubce menší než 0,6 m a optické nebyly umístěny v hloubce menší než 1 m.

3. Stavebník, nebo jím pověřená třetí osoba, je povinen základy (stavby, opěrné zdi, podezdívky apod.) umístit tak, aby dodržel minimální vodorovný odstup 1,5 m od krajního vedení, případně kontaktovat *POS*.

4. Stavebník, nebo jím pověřená třetí osoba, není oprávněn trasy *PVSEK* znepřístupnit (např. zabetonováním).

5. Stavebník, nebo jím pověřená třetí osoba, je při křížení a souběhu stavby nebo sítí technické infrastruktury s kabelovodem povinen zejména:

- pokud plánované stavby nebo trasy sítí technické infrastruktury budou umístěny v blízkosti kabelovodu ve vzdálenosti menší než 2 m nebo při křížení kabelovodu ve vzdálenosti menší než 0,5 m nad nebo kdekoli pod kabelovodem, předložit *POS* zakreslení v příčných řezech,
- do příčného řezu zakreslit také profil kabelové komory v případě, kdy jsou sítě technické infrastruktury či stavby umístěny v blízkosti kabelové komory ve vzdálenosti menší než 2 m,
- neumísťovat nad trasou kabelovodu v podélném směru sítě technické infrastruktury,
- předložit *POS* vypracovaný odborný statický posudek včetně návrhu ochrany tělesa kabelovodu pod stavbou, ve vjezdu nebo pod zpevněnou plochou,
- nezakrývat vstupy do kabelových komor, a to ani dočasně,
- projednat s *POS*, nejpozději ve fázi projektové přípravy, jakékoliv výkopové práce, které by mohly být vedeny v úrovni či pod úrovní kabelovodu nebo kabelové komory a veškeré případy, kdy jsou trajektorie podvrtů a protlaků ve vzdálenosti menší než 1,5 m od kabelovodu.

(tiskový formát A4) Příloha k Vyjádření č.j.: 608611/17 Číslo žádosti: 0117 875 824

SITUAČNÍ VÝKRES - ZÁJMOVÉ ÚZEMÍ

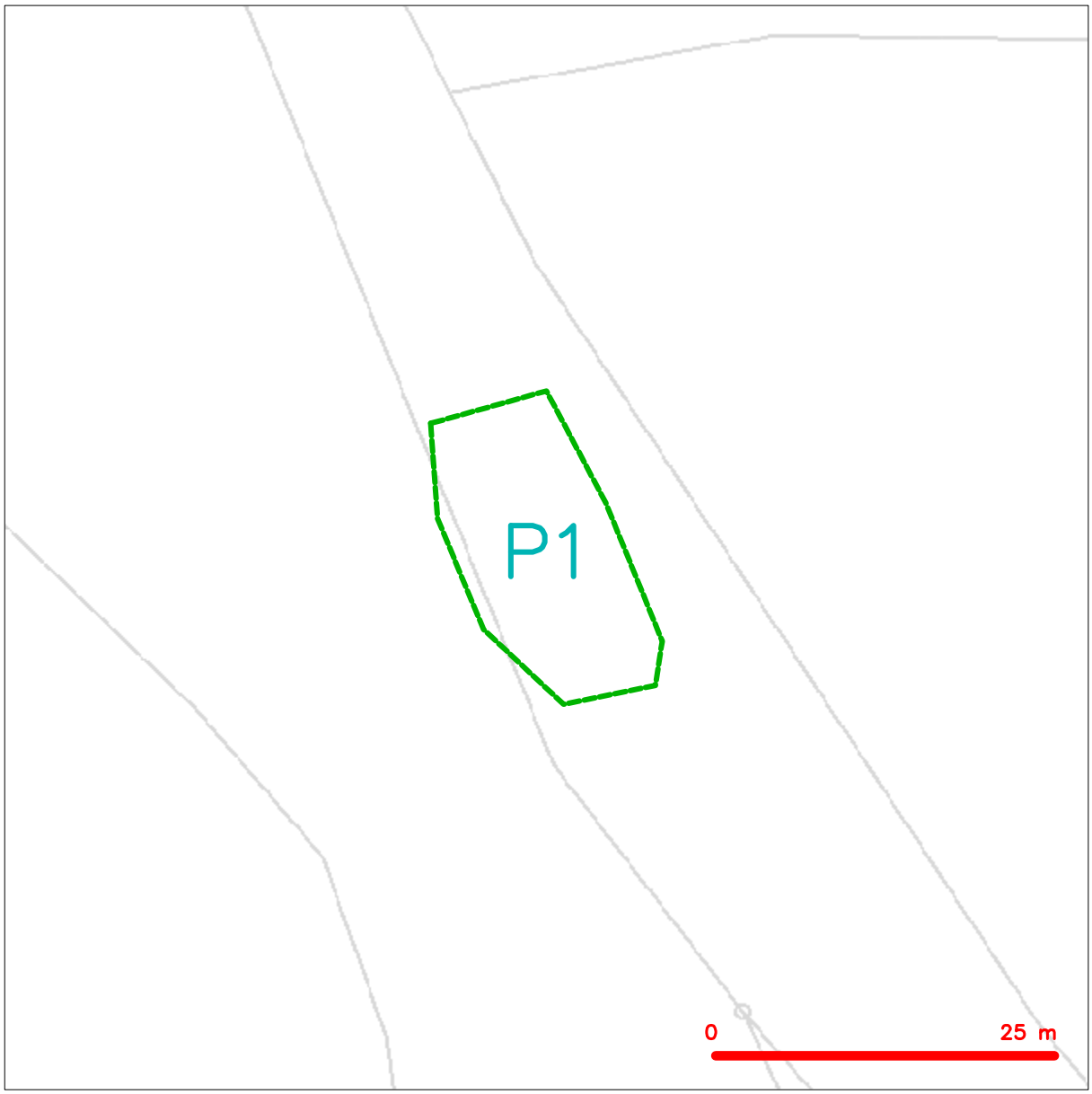

LEGENDA

- hranice zájmového území k vyjádření
- NN přípojka, území s NN přípojkou CETIN
- zaměřený průběh metalického kabelu
- zaměřený průběh optického kabelu, HDPE trubky nebo souběh optického a metalického kabelu
- nezaměřený průběh metalického kabelu
- nadzemní sítě cizí
- nezaměřený průběh optického kabelu, HDPE trubky nebo souběh optického a metalického kabelu
- RR radiové sítě, ochranné pásmo radiové sítě
- nadzemní sítě
- neprovozované sítě
- C podzemní sítě cizí
- sítě s NN
- kolektor, kabelovod

Česká telekomunikační infrastruktura a.s.
Olšanská 2681/6
130 00 Praha 3
DIČ: CZ04084063
96

ČESKÉ RADIOKOMUNIKACE
MEDIA, TELCO & CLOUD services

PONTEX,spol. s r.o.

Bezová 1658/1

14700 Praha 4-Braník

Váš dopis značky / ze dne	Naše značka	Vyřizuje	Místo odeslání / dne
40763439 / 20.02.2017	UPTS/OS/164635/2017	Tomáš Houžvička	Praha / 23.02.2017

Věc: Vyjádření k existenci podzemních sítí spol. České Radiokomunikace, a.s.

Účel: Existence sítí

Akce: Most ev. č. 19515-1 Drahotín

K Vaší žádosti o vyjádření k existenci sítí Vám sdělujeme, že ve Vámi vyznačeném/řešeném území nedojde ke styku s žádným podzemním vedením/zařízením v naší správě.

S pozdravem

Za správnost:

České Radiokomunikace a.s.
Skokanská 2117/1
169 00 Praha 6
(54)

Ing. Houžvička Tomáš
Senior specialista ATP

Příloha: Daňový doklad

Platnost tohoto vyjádření je jeden rok od data vystavení, tj. do 23.02.2018

Úhradu částky za vyjádření proveďte na účet Českých Radiokomunikací, a.s. Číslo účtu Českých Radiokomunikací, a.s. vč. variabilního symbolu naleznete na přiloženém Zjednodušeném daňovém dokladu.

ŽADATEL

Pontex

NAŠE ZNAČKA
0100705002

VYŘÍZENO DNE
01.03.2017

Sdělení o existenci energetického zařízení v majetku společnosti ČEZ Distribuce, a. s., pro akci:

Most ev.č. 19515-1 Drahotín

Vážený zákazníku,

dovolujeme si reagovat na Vaši žádost číslo 0100705002 ze dne 01.03.2017 sdělení o existenci energetického zařízení v majetku společnosti ČEZ Distribuce, a. s., ve Vámi vymezeném zájmovém území.

V majetku ČEZ Distribuce, a. s., se na Vámi uvedeném zájmovém území nachází nebo ochranným pásmem zasahuje energetické zařízení typu:

	síť NN	síť VN	síť VVN
Podzemní síť	střet		
Nadzemní síť			
Stanice			

Energetické zařízení je chráněno ochranným pásmem podle § 46 zákona č. 458/2000 Sb., o podmínkách podnikání a o výkonu státní správy v energetických odvětvích a o změně některých zákonů (energetický zákon), ve znění pozdějších předpisů. Přibližný průběh tras energetických zařízení zasíláme v příloze k tomuto dopisu. Dovolujeme si upozornit, že v trase kabelového vedení může být uloženo několik kabelů.

V případě, že uvažovaná akce nebo činnost zasáhne do ochranného pásma nadzemních vedení nebo trafostanic, popř. bude po vytyčení zjištěno, že zasahuje do ochranného pásma podzemních vedení, je nutné písemně požádat společnost ČEZ Distribuce, a. s., o souhlas s činností v ochranném pásmu (formulář je k dispozici na www.cezdistribuce.cz v části Formuláře / Činnosti v ochranných pásmech, kontaktní údaje pro podání Vaší žádosti naleznete v zápatí). Jestliže uvažovaná akce vyvolá potřebu dílčí změny trasy vedení nebo přemístění některých prvků energetického zařízení, je nutné včas společnost ČEZ Distribuce, a. s., požádat o přeložku zařízení podle § 47 energetického zákona. Dovolujeme si Vás rovněž upozornit, že v zájmovém území se může nacházet taktéž energetické zařízení, které není v majetku společnosti ČEZ Distribuce, a. s.

V případě existence podzemních energetických zařízení je povinností stavebníka alespoň čtrnáct dní před započetím zemních prací požádat o tzv. vytyčení. Kontaktní údaje pro podání žádosti naleznete na www.cezdistribuce.cz v části Kontakty.

Pokud dojde k obnažení kabelového vedení nebo k poškození energetického zařízení, nahlašte nám prosím tuto skutečnost bezodkladně jako poruchu na bezplatnou linku 800 850 860.

Toto sdělení je platné do 01.09.2017 a je jedním z podkladů pro zpracování projektové dokumentace, pokud je taková dokumentace zpracovávána. Toto sdělení však nenahrazuje vyjádření provozovatele distribuční soustavy k projektové dokumentaci pro územní nebo stavební řízení, k připojení nového odběru, zdroje elektrické energie nebo k navýšení rezervovaného příkonu a výkonu a mimo havárií ani souhlas s činností v ochranném pásmu.

V souvislosti s výše uvedeným si Vás dovolujeme upozornit, že uvedené sdělení včetně jeho příloh obsahuje skutečnosti tvořící obchodní tajemství společnosti ČEZ Distribuce, a. s. Poskytnuté informace jsou dále také důvěrnými informacemi a obchodně citlivými informacemi společnosti ČEZ Distribuce, a. s. Z výše uvedených důvodů si Vás proto společnost ČEZ Distribuce, a. s., dovoluje upozornit, že s poskytnutými informacemi je potřeba nakládat dle platných právních předpisů, v opačném případě se vystavujete postihu ve smyslu platné právní úpravy. V této souvislosti si Vás dále dovolujeme upozornit, že požadované informace nesmí být předány, sděleny, využity, zpřístupněny, či jiným způsobem postoupeny na jakoukoli třetí osobu bez předchozího prokazatelného souhlasu společnosti ČEZ Distribuce, a. s. Informace o existenci sítí mohou být využity pouze pro účel, pro který byly vyžádány.

S pozdravem

z pověření POV/ŘDA/94/0118/2014
Ing. Zbyněk Businský
Vedoucí odboru Správa dat o síti
ČEZ Distribuce, a. s.

Přílohy

1. Situační výkres zájmového území
2. Podmínky pro provádění činností v ochranných pásmech energetických zařízení

Platí pouze se sdělením číslo 0100705002.

Zakreslené polohy zařízení v příloze jsou pouze informativní.

Situační výkres zájmového území (klad mapových listů)

Není-li zobrazena katastrální mapa, zadejte žádost znovu. Katastrální mapa je generována prostřednictvím externí WMS služby, jejíž provoz nezajišťuje společnost ČEZ Distribuce, a. s.

LEGENDA

- Podzemní vedení NN do 1kV
- Nadzemní vedení NN do 1kV
- Podzemní vedení VN do 35 kV
- Nadzemní vedení VN do 35 kV
- Podzemní vedení VVN 110kV
- Nadzemní vedení VVN 110kV
- NN přívod odběratele
- Cizí energetické vedení
- Zájmové území
- TS Stanice do 52 kV - stožárová
- TS Stanice do 52 kV - zděná
- TR Transformovna (nad 52 kV)
- Probíhající investice ČEZ Distribuce
- TS Stanice ČEZ Distribuce ve výstavbě
- Zařízení ČEZ Distribuce ve výstavbě
- Hranice katastrálního území

Platí pouze se sdělením číslo 0100705002.

Zakreslené polohy zařízení v příloze jsou pouze informativní.

Situační výkres - list 1

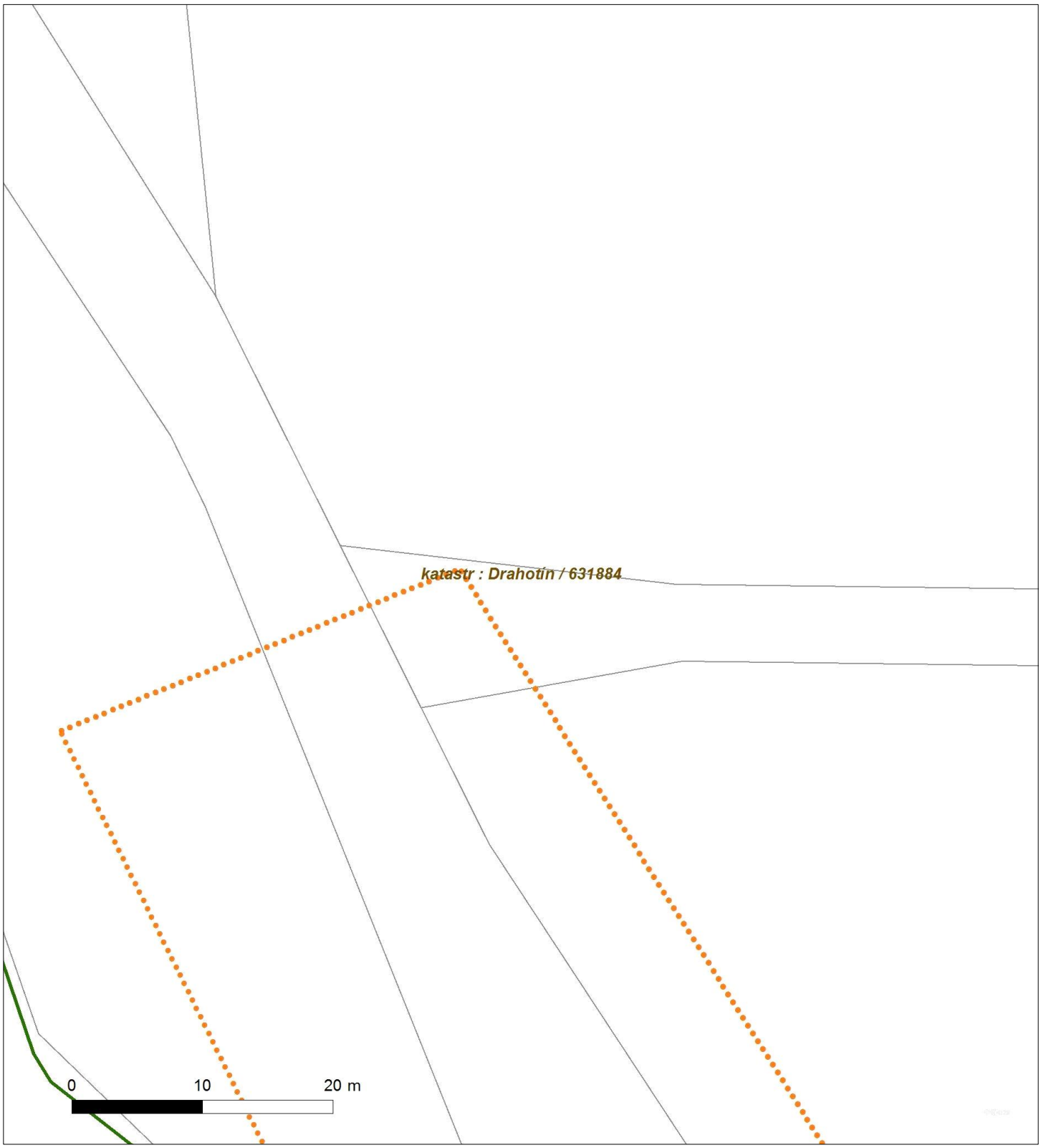

Není-li zobrazena katastrální mapa, zadejte žádost znovu. Katastrální mapa je generována prostřednictvím externí WMS služby, jejíž provoz nezajišťuje společnost ČEZ Distribuce, a. s.

Platí pouze se sdělením číslo 0100705002.

Zakreslené polohy zařízení v příloze jsou pouze informativní.

Situační výkres - list 2

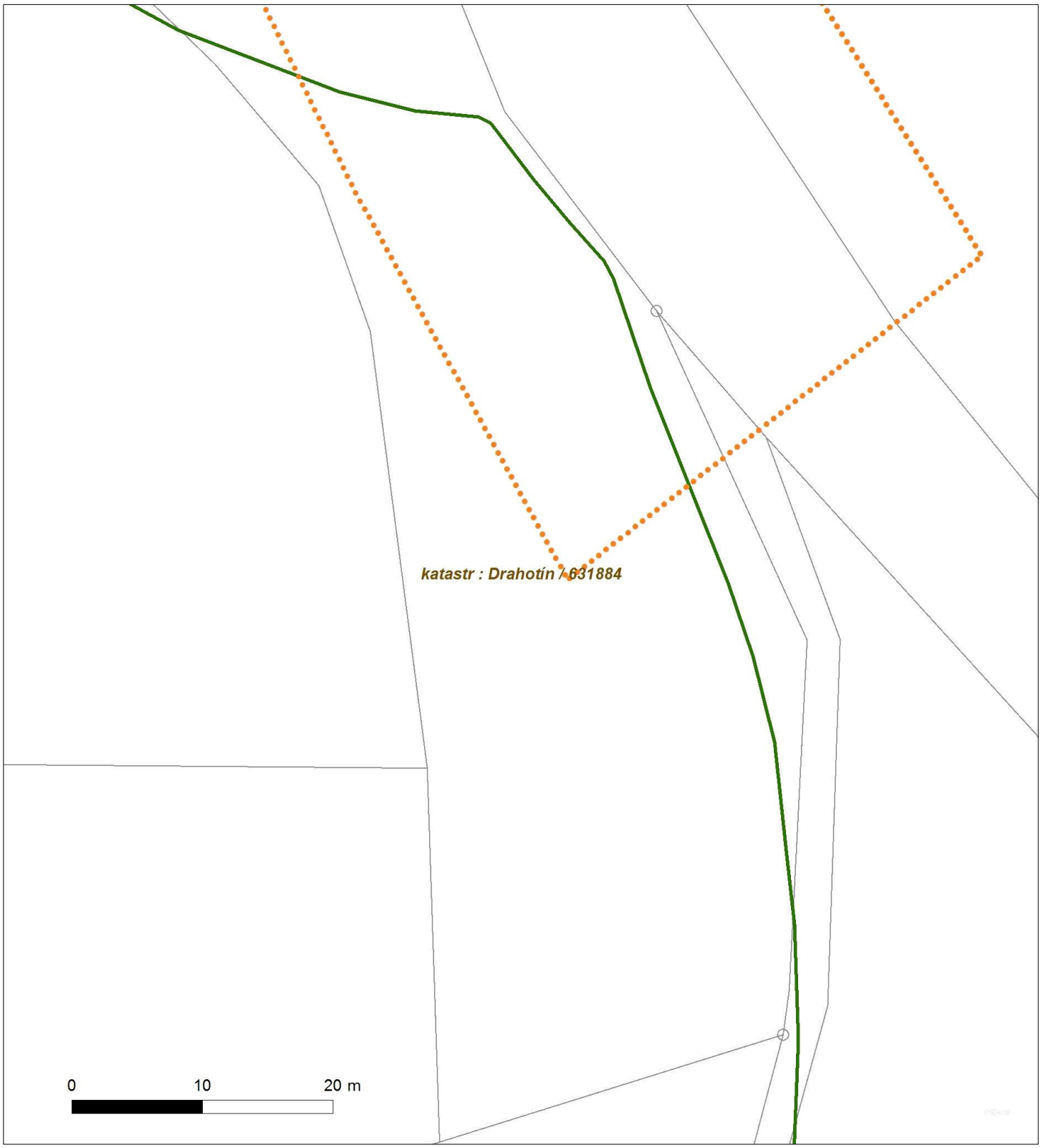

Není-li zobrazena katastrální mapa, zadejte žádost znovu. Katastrální mapa je generována prostřednictvím externí WMS služby, jejíž provoz nezajišťuje společnost ČEZ Distribuce, a. s.

PODMÍNKY PRO PROVÁDĚNÍ ČINNOSTÍ V OCHRANNÝCH PÁSMECH PODZEMNÍCH VEDENÍ

Ochranné pásmo podzemních vedení elektrizační soustavy do 110 kV včetně a vedení řídící, měřící a zabezpečovací techniky je stanoveno v § 46, odst. (5), Zák. č. 458/2000 Sb., tj. zákona o podmínkách podnikání a o výkonu státní správy v energetických odvětvích a o změně některých zákonů (energetický zákon), ve znění pozdějších předpisů (dále jen "energetický zákon"), a činí 1 metr po obou stranách krajního kabelu kabelové trasy, nad 110 kV činí 3 metry po obou stranách krajního kabelu.

V ochranném pásmu podzemního vedení je podle § 46 odst. (8) a (10) energetického zákona zakázáno:

a) zřizovat bez souhlasu vlastníka těchto zařízení stavby či umisťovat konstrukce a jiná podobná zařízení, jakož i uskladňovat hořlavé a výbušné látky,
b) provádět bez souhlasu vlastníka zemní práce,
c) provádět činnosti, které by mohly ohrozit spolehlivost a bezpečnost provozu těchto zařízení nebo ohrozit život, zdraví či majetek osob,
d) provádět činnosti, které by znemožňovaly nebo podstatně znesnadňovaly přístup k těmto zařízením,
e) vysazovat trvalé porosty a přejíždět vedení těžkými mechanizmy.
Pokud stavba nebo stavební činnost zasahuje do ochranného pásma podzemního vedení, je třeba požádat o písemný souhlas vlastníka nebo provozovatele tohoto zařízení na základě § 46, odst. (8) a (11) energetického zákona.

V ochranných pásmech podzemních vedení je třeba dále dodržovat následující podmínky:

1. Dodavatel prací musí před zahájením prací zajistit vytýčení podzemního zařízení a prokazatelně seznámit pracovníky, jichž se to týká, s jejich polohou a upozornit na odchylky od výkresové dokumentace.
2. Výkopové práce do vzdálenosti 1 metr od osy (krajního) kabelu musí být prováděny ručně. V případě provedení sond (ručně) může být tato vzdálenost snížena na 0,5 metru.
3. Zemní práce musí být prováděny v souladu s ČSN 73 6133 Návrh a provádění zemního tělesa pozemních komunikací a při zemních pracích musí být dodrženo Nařízení vlády č. 591/2006 Sb., bližších minimálních požadavcích na bezpečnost a ochranu zdraví při práci na staveništích.
4. Místa křížení a souběhy ostatních zařízení se zařízeními energetiky musí být vyprojektovány a provedeny zejména dle ČSN 73 6005, ČSN EN 50 341-1,2, ČSN EN 50341-3-19, ČSN EN 50423-1, ČSN 33 2000-5-52 a PNE 33 3302.
5. Dodavatel prací musí oznámit příslušnému provozovateli distribuční soustavy zahájení prací minimálně 3 pracovní dny předem.
6. Při potřebě přejíždění trasy podzemních vedení vozidly nebo mechanizmy je třeba po dohodě s provozovatelem provést dodatečnou ochranu proti mechanickému poškození.
7. Je zakázáno manipulovat s obnaženými kabely pod napětím. Odkryté kabely musí být za vypnutého stavu řádně vyvěšeny, chráněny proti poškození a označeny výstražnou tabulkou dle ČSN ISO 3864.
8. Před záhozem kabelové trasy musí být provozovatel kabelu vyzván ke kontrole uložení. Pokud toto organizace provádějící zemní práce neprovede, vyhrazuje si provozovatel distribuční soustavy právo nechat inkriminované místo znovu odkrýt.
9. Při záhozu musí být zemina pod kabely řádně udusána, kabely zapískovány a provedeno krytí proti mechanickému poškození.
10. Bez předchozího souhlasu je zakázáno snižovat nebo zvyšovat vrstvu zeminy nad kabelem.
11. Každé poškození zařízení provozovatele distribuční soustavy musí být okamžitě nahlášeno na Kontaktní bezplatnou linku ČEZ Distribuce 800 850 860, která je Vám k dispozici 24 hodin denně, 7 dní v týdnu.
12. Ukončení stavby musí být neprodleně ohlášeno příslušnému provoznímu útvaru.
13. Po dokončení stavby provozovatel distribuční soustavy nesouhlasí s vyhlášením ochranného pásma nových rozvodů, které jsou budovány, protože se již jedná o práce v ochranném pásmu zařízení provozovatele distribuční soustavy. Případné opravy nebo rekonstrukce na svém zařízení nebude provozovatel distribuční soustavy provádět na výjimku z ochranného pásma nebo na základě souhlasu s činností v tomto pásmu.

Případné nedodržení uvedených podmínek bude řešeno příslušným stavebním úřadem nebo nahlášeno Energetickému regulačnímu úřadu jako správní delikt ve smyslu příslušného ustanovení energetického zákona spočívající v porušení zákazu provádět činnosti v ochranných pásmech dle § 46 uvedeného zákona.

PODMÍNKY PRO PROVÁDĚNÍ ČINNOSTÍ V OCHRANNÝCH PÁSMECH NADZEMNÍCH VEDENÍ

Ochranné pásmo nadzemního vedení podle § 46, odst. (3), Zák. č. 458/2000 Sb., tj. zákona o podmínkách podnikání a o výkonu státní správy v energetických odvětvích a o změně některých zákonů (energetický zákon), ve znění pozdějších předpisů (dále jen "energetický zákon") je souvislý prostor vymezený svislými rovinami vedenými po obou stranách vedení ve vodorovné vzdálenosti měřené kolmo na vedení, které činí od krajního vodiče vedení na obě jeho strany:

a) u napětí nad 1 kV a do 35 kV včetně
- pro vodiče bez izolace 7 metrů (resp. 10 metrů u zařízení postaveného do 31. 12. 1994, vyjma lesních průseků, kde rozsah ochranného pásma i do uvedeného data činí 7 metrů),
- pro vodiče s izolací základní 2 metry,
- pro závěsná kabelová vedení 1 metr;

b) u napětí nad 35 kV do 110 kV včetně
- pro vodiče bez izolace 12 metrů (resp. 15 metrů u zařízení postaveného do 31. 12. 1994).
- pro vodiče s izolací základní 5 metrů

Poznámka: Nadzemní vedení nízkého napětí (do 1 kV) není chráněno ochranným pásmem. Při činnostech prováděných v jeho blízkosti (práce v blízkosti) je nutné dodržet vzdálenosti dané ČSN EN 50110-1 ed. 2.

V ochranném pásmu nadzemního vedení je podle § 46 odst. (8) a (9) energetického zákona zakázáno:

1. zřizovat bez souhlasu vlastníka těchto zařízení stavby či umisťovat konstrukce a jiná podobná zařízení, jakož i uskladňovat hořlavé a výbušné látky,
2. provádět bez souhlasu vlastníka zemní práce,
3. provádět činnosti, které by mohly ohrozit spolehlivost a bezpečnost provozu těchto zařízení nebo ohrozit život, zdraví či majetek osob,
4. provádět činnosti, které by znemožňovaly nebo podstatně znesnadňovaly přístup k těmto zařízením,
5. vysazovat chmelnice a nechávat růst porosty nad výšku 3 metry.

Pokud stavba nebo stavební činnost zasahuje do ochranného pásma nadzemního vedení, je třeba požádat o písemný souhlas vlastníka nebo provozovatele tohoto zařízení na základě § 46, odst. (8) a (11) energetického zákona.

V ochranných pásmech nadzemních vedení je třeba dále dodržovat následující podmínky:

1. Při pohybu nebo pracích v blízkosti elektrického vedení vysokého napětí se nesmí osoby, předměty, prostředky nemající povahu jeřábu přiblížit k živým částem - vodičům blíže než 2 metry (dle ČSN EN 50110-1).
2. Jeřáby a jim podobná zařízení musí být umístěny tak, aby v kterékoli poloze byly všechny jejich části mimo ochranné pásmo vedení, a musí být zamezeno vymrštění lana.
3. Je zakázáno stavět budovy nebo jiné objekty v ochranných pásmech nadzemních vedení vysokého napětí.
4. Je zakázáno, provádět veškeré pozemní práce, při kterých by byla narušena stabilita podpěrných bodů - sloupů nebo stožárů.
5. Je zakázáno upevňovat antény, reklamy, ukazatele apod. pod, přes nebo přímo na stožáry elektrického vedení.
6. Dodavatel prací musí prokazatelně seznámit své pracovníky, jichž se to týká s ČSN EN 50110-1.
7. Pokud není možné dodržet body č. 1 až 4, je možné požádat příslušný provozní útvar provozovatele distribuční soustavy o další řešení (zajištění odborného dohledu pracovníka s elektrotechnickou kvalifikací dle Vyhlášky č. 50/1978 Sb., vypnutí a zajištění zařízení, zaizolování živých částí apod.), pokud nejsou tyto podmínky již součástí jiného vyjádření ke konkrétní stavbě.
8. V případě požadavku na vypnutí zařízení po nezbytnou dobu provádění prací je nutné požádat minimálně 2 měsíce před požadovaným termínem. V případě vedení nízkého napětí je možné též požádat o zaizolování části vedení.

Případné nedodržení uvedených podmínek bude řešeno příslušným stavebním úřadem nebo nahlášeno Energetickému regulačnímu úřadu jako správní delikt ve smyslu příslušného ustanovení energetického zákona, spočívající v porušení zákazu provádět činnosti v ochranných pásmech dle § 46 uvedeného zákona.

PODMÍNKY PRO PROVÁDĚNÍ ČINNOSTÍ V OCHRANNÝCH PÁSMECH ELEKTRICKÝCH STANIC

Ochranné pásmo elektrické stanice je stanoveno v § 46, odst. (6), Zák. č. 458/2000 Sb., tj. zákona o podmínkách podnikání a o výkonu státní správy v energetických odvětvích a o změně některých zákonů (energetický zákon), ve znění pozdějších předpisů (dále jen "energetický zákon") a je vymezeno svislými rovinami vedenými ve vodorovné vzdálenosti:
a) u venkovních el. stanic a dále stanic s napětím větším než 52 kV v budovách 20 metrů od oplocení nebo od vnějšího líce obvodového zdiva,
b) u stožárových elektrických stanic a věžových stanic s venkovním přívodem s převodem napětí z úrovně nad 1 kV a menší než 52 kV na úroveň nízkého napětí 7 m od vnější hrany půdorysu stanice ve všech směrech,
c) u kompaktních a zděných el. stanic s převodem napětí z úrovně nad 1 kV a menší než 52 kV na úroveň nízkého napětí 2 metry od vnějšího pláště stanice ve všech směrech,
d) u vestavěných el. stanic 1 metr od obestavění.

V ochranném pásmu elektrické stanice je podle § 46 odst. (8) a (10) energetického zákona zakázáno:

1. zřizovat bez souhlasu vlastníka těchto zařízení stavby či umisťovat konstrukce a jiná podobná zařízení, jakož i uskladňovat hořlavé a výbušné látky,
2. provádět bez souhlasu vlastníka zemní práce,
3. provádět činnosti, které by mohly ohrozit spolehlivost a bezpečnost provozu těchto zařízení nebo ohrozit život, zdraví či majetek osob,
4. provádět činnosti, které by znemožňovaly nebo podstatně znesnadňovaly přístup k těmto zařízením.

Pokud stavba nebo stavební činnost zasahuje do ochranného pásma elektrické stanice, je třeba požádat o písemný souhlas vlastníka nebo provozovatele tohoto zařízení na základě § 46, odst. (8) a (11) energetického zákona.

V ochranném pásmu elektrické stanice je dále zakázáno provádět činnosti, které by mohly mít za následek ohrožení bezpečnosti a spolehlivosti provozu stanice nebo zmenšující či podstatně znesnadňující její obsluhu a údržbu a to zejména:

5. provádět výkopové práce ohrožující zaústění podzemních vedení vysokého a nízkého napětí nebo stabilitu stavební části el. stanice (viz podmínky pro činnosti v ochranných pásmech podzemního vedení),
6. skladovat či umisťovat předměty bránící přístupu do elektrické stanice nebo k rozvaděčům vysokého nebo nízkého napětí,
7. umisťovat antény, reklamy, ukazatele apod.,
8. zřizovat oplocení, které by znemožnilo obsluhu el. stanice.

Případné nedodržení uvedených podmínek bude řešeno příslušným stavebním úřadem nebo nahlášeno Energetickému regulačnímu úřadu jako správní delikt ve smyslu příslušného ustanovení energetického zákona spočívající v porušení zákazu provádět činnosti v ochranných pásmech dle § 46 uvedeného zákona.

Obchodně důvěrné

PONTEX s.r.o.
Bezová 1658
147 14 PRAHA 4
Došlo: 25-05-2017
Č.j.: 2208/2017
Přílohy:
K vyřízení: Jku (Sza)
Rozdělil:

DISTRIBUCE

Pontex, spol. s r.o.
Bezová 1658/1
147 14 Praha 4

VÁŠ DOPIS ZNAČKY / ZE DNE	NAŠE ZNAČKA	VYŘIZUJE / LINKA	MÍSTO ODESLÁNÍ / DNE
	1092823990	Lukáš Daňko / 800 850 860	Klatovy / 23.5.2017

Souhlas s umístěním stavby a s prováděním činností v ochranném pásmu elektrického zařízení evidenční číslo: 1092823990

Vážená paní, vážený pane,

dovolte nám, abychom reagovali na Vaši žádost ze dne 9.5.2017, ve které nás žádáte o vydání stanoviska ke stavbě a provádění souvisejících činností v ochranném pásmu el. zařízení v našem majetku.

Ze zaslaných podkladů je zřejmé, že stavba:

Investor: Správa a údržba silnic Plzeňského kraje, příspěvková organizace, Škroupova 18, 306 13 Plzeň

Název stavby: Most ev.č. 19515-1 Drahotín

1. Parc. číslo: Dle předložené PD K.Ú.: Drahotín
2. Předložené podklady: žádost, katastrální mapa, přehledná situace
3. Číslo „Sdělení o existenci energetického zařízení v majetku DSO": **nepředloženo**

a s ní související činnosti zasahují do ochranných pásem zařízení:

1. Typ zařízení: podzemní vedení NN
2. Název zařízení: podzemní kabelové vedení NN 0,4kV které je v majetku naší společnosti.

Sdělujeme Vám, že udělujeme souhlas s umístněním výše uvedené stavby a s prováděním činností zasahující do ochranného pásma předmětného el. zařízení.

Povoleny činnosti:

1 – stavební práce	2 – zemní práce	~~3 – kácení a prořez~~
4 – umístění stavby	~~5 – skladování hořlavin~~	~~6 – skladování výbušnin~~

Platnost tohoto souhlasu je vázána na dodržení následujících podmínek:

1. Podmínkou pro zahájení činnosti v ochranném pásmu je platné „Sdělení o existenci energetického zařízení v majetku společnosti ČEZ Distribuce, a. s.“, v daném zájmovém území tohoto souhlasu a dodržení podmínek uvedených v tomto vyjádření.

2. Bude respektováno stávající zařízení distribuční soustavy v souladu se zákonem 458/2000 Sb. v platném znění a příslušnými technickými normami a nebude ohrožena bezpečnost a spolehlivost provozu distribuční soustavy.

3. Souběhy a křižovatky s elektrickými vedeními musí být provedeny v souladu s platnými normami a předpisy, zejména s ČSN EN 50110-1, ČSN EN 50423-3, PNE 33 0000-6 a PNE 33 3301, ČSN EN 50341-3 pro venkovní vedení VN, ČSN 33 2000-5-52 a PNE 34 1050 pro kabelová vedení a ČSN 73 6005 o prostorovém uspořádání sítí technického vybavení.

4. Před zahájením prací bude ve spolupráci s pracovníky ČEZ Distribuční služby, s.r.o., tel.: 800 850 860 provedeno vytýčení podzemního kabelového vedení NN 0,4kV nacházejícího se v zájmovém území. Pracovníci, jichž se to týká, budou prokazatelně seznámeni se skutečnou polohou podzemního kabelového vedení a upozorněni na odchylky od projektové dokumentace. Dále bude v místech kolize s podzemním kabelovým vedením NN 0,4kV pomocí sond určena hloubka uložení a rozsah mechanické ochrany předmětného podzemního kabelového vedení NN 0,4kV. Bude-li tímto zjištěno, že hloubka uložení předmětného vedení a rozsah jeho mechanické ochrany neodpovídá v místech kolize s výše zmíněnými stavebními pracemi požadavkům dle platných ČSN (zejména ČSN 73 6005), bude formou přeložky zařízení distribuční soustavy předmětné vedení uloženo dle platných ČSN.

5. Zemní a výkopové práce v ochranném pásmu podzemního kabelového vedení NN 0,4kV budou probíhat bez použití mechanizace. Pokud v průběhu prací dojde k odkrytí podzemního kabelového vedení v majetku a správě ČEZ Distribuce, a.s., je nutné před opětovným záhozem přizvat pracovníky ČEZ Distribuční služby, s.r.o. ke kontrole uložení. O tomto bude proveden zápis do stavebního deníku.

6. Umístění stavby a provádění činností v ochranném pásmu elektrického zařízení bude prováděno podle projektové dokumentace vypracované odbornou firmou.

7. Jakákoliv poškození nebo mimořádné události, způsobené na elektrickém zařízení stavebníkem, musí být neprodleně oznámeny na poruchovou linku 800 850 860 a budou opraveny na náklady viníka. Zahrnutí poškozených míst může být provedeno pouze po souhlasu vydaném naší společností.

8. Při provádění činností a umístěním stavby nesmí dojít ke ztížení přístupu našich pracovníků a pracovníků námi pověřených firem k našemu zařízení včetně použití mechanizace.

9. S ohledem k provádění prací a umístěním stavby v ochranném pásmu upozorňujeme na možnost nebezpečných vlivů od elektrického zařízení. Opatření proti těmto vlivům je na straně zhotovitele výše uvedené stavby. ČEZ Distribuce, a.s. nepřevezme žádnou zodpovědnost za případné škody, které vzniknou stavebníkovi následkem poruchy nebo havárie elektrického zařízení za nepředvídaných okolností nebo nedodržením výše uvedených podmínek.

10. Pracovníci provádějící práce budou prokazatelně poučeni o nebezpečí, které hrozí při nedodržení bezpečnostních předpisů.

11. Při případné úpravě povrchu v ochranném pásmu vedení nesmí dojít ke změně výškové nivelety země oproti současnému stavu.
12. Musí být dodrženy Podmínky pro práce v ochranných pásmech vedení, které jsou přílohou tohoto souhlasu.
13. Jakékoliv události mající vliv na provoz předmětných vedení musí být neprodleně oznámeny na poruchovou linku 800 850 860 nebo včas oznámeny naší společnosti.
14. Výjimka z OP se nevztahuje na zařízení ČEZ ICT Services, a.s.

Souhlas s prováděním činností související se zřízením (výstavbou) výše uvedené stavby končí dnem vydání kolaudačního rozhodnutí.

Toto vyjádření nenahrazuje vyjádření Provozovatele distribuční soustavy k připojení nového odběru či změně rezervovaného příkonu.

Provozovatel si vyhrazuje právo odvolat souhlas kdykoli, pokud zjistí, že podmínky stanovené v tomto „Souhlasu s umístěním stavby a s prováděním činností v ochranném pásmu elektrického zařízení" nejsou dodrženy. Pokud zjištěné nedostatky nebyly odstraněny ani na základě písemné výzvy ve stanoveném termínu, je žadatel povinen uvést ochranné pásmo do původního stavu a zdržet se provozování jakékoli činnosti, kterou zákon výslovně zakazuje.

Tento souhlas pozbývá platnosti, nebude-li stavba zahájena do 1 roku od udělení souhlasu a netýká se zajištění dodávky elektřiny pro danou stavbu.

S pozdravem

ČEZ Distribuce, a. s.
Děčín, Děčín IV-Podmokly
Teplická 874/8
PSČ 405 02
IČ: 247 29 035 DSO-017

Ing. Zdeněk Rada
vedoucí oddělení SEM Sítě
ČEZ Distribuce, a.s.

Příloha:

1. Podmínky pro provádění činností v OP podzemních vedení

PODMÍNKY PRO PROVÁDĚNÍ ČINNOSTÍ V OCHRANNÝCH PÁSMECH PODZEMNÍCH VEDENÍ

Ochranné pásmo podzemních vedení elektrizační soustavy do 110 kV včetně a vedení řídící, měřící a zabezpečovací techniky je stanoveno v §46, odst. (5), Zák. č. 458/2000 Sb. a činí 1 metr po obou stranách krajního kabelu kabelové trasy, nad 110 kV činí 3 metry po obou stranách krajního kabelu.

V ochranném pásmu podzemního vedení je podle §46 odst. (8) a (10) zakázáno:

a) zřizovat bez souhlasu vlastníka těchto zařízení stavby či umisťovat konstrukce a jiná podobná zařízení, jakož i uskladňovat hořlavé a výbušné látky,
b) provádět bez souhlasu vlastníka zemní práce,
c) provádět činnosti, které by mohly ohrozit spolehlivost a bezpečnost provozu těchto zařízení nebo ohrozit život, zdraví či majetek osob,
d) provádět činnosti, které by znemožňovaly nebo podstatně znesnadňovaly přístup k těmto zařízením,
e) vysazovat trvalé porosty a přejíždět vedení těžkými mechanizmy.

Pokud stavba nebo stavební činnost zasahuje do ochranného pásma podzemního vedení, je třeba požádat o písemný souhlas vlastníka nebo provozovatele tohoto zařízení na základě §46, odst. (8) a (11) Zákona č. 458/2000 Sb.

V ochranných pásmech podzemních vedení je třeba dále dodržovat následující podmínky:

1. Dodavatel prací musí před zahájením prací zajistit vytýčení podzemního zařízení a prokazatelně seznámit pracovníky, jichž se to týká, s jejich polohou a upozornit na odchylky od výkresové dokumentace.
2. Výkopové práce do vzdálenosti 1 metr od osy (krajního) kabelu musí být prováděny ručně. V případě provedení sond (ručně) může být tato vzdálenost snížena na 0,5 metru.
3. Zemní práce musí být prováděny v souladu s ČSN 73 6133 Návrh a provádění zemního tělesa pozemních komunikací a při zemních pracích musí být dodrženo Nařízení vlády č. 591/2006 Sb., o bližších minimálních požadavcích na bezpečnost a ochranu zdraví při práci na staveništích.
4. Místa křížení a souběhy ostatních zařízení se zařízeními energetiky musí být vyprojektovány a provedeny zejména dle ČSN 73 6005, ČSN EN 50 341-1,2, ČSN EN 50341-3-19, ČSN EN 50423-1, ČSN 33 2000-5-52 a PNE 33 3302.
5. Dodavatel prací musí oznámit příslušnému provozovateli distribuční soustavy zahájení prací minimálně 3 pracovní dny předem.
6. Při potřebě přejíždění trasy podzemních vedení vozidly nebo mechanizmy je třeba po dohodě s provozovatelem provést dodatečnou ochranu proti mechanickému poškození.
7. Je zakázáno manipulovat s obnaženými kabely pod napětím. Odkryté kabely musí být za vypnutého stavu řádně vyvěšeny, chráněny proti poškození a označeny výstražnou tabulkou dle ČSN ISO 3864.
8. Před záhozem kabelové trasy musí být provozovatel kabelu vyzván ke kontrole uložení. Pokud toto organizace provádějící zemní práce neprovede, vyhrazuje si provozovatel distribuční soustavy právo nechat inkriminované místo znovu odkrýt.
9. Při záhozu musí být zemina pod kabely řádně udusána, kabely zapískovány a provedeno krytí proti mechanickému poškození.
10. Bez předchozího souhlasu je zakázáno snižovat nebo zvyšovat vrstvu zeminy nad kabelem.
11. Každé poškození zařízení provozovatele distribuční soustavy musí být okamžitě nahlášeno na Linku pro hlášení poruch Skupiny ČEZ, společnosti ČEZ Distribuce, a. s., 840 850 860, která je Vám k dispozici 24 hodin denně, 7 dní v týdnu.
12. Ukončení stavby musí být neprodleně ohlášeno příslušnému provoznímu útvaru.
13. **Po dokončení stavby provozovatel distribuční soustavy nesouhlasí s vyhlášením ochranného pásma nových rozvodů, které jsou budovány, protože se již jedná o práce v ochranném pásmu zařízení provozovatele distribuční soustavy. Případné opravy nebo rekonstrukce na svém zařízení nebude provozovatel distribuční soustavy provádět na výjimku z ochranného pásma nebo na základě souhlasu s činností v tomto pásmu.**

Případné nedodržení uvedených podmínek bude řešeno příslušným stavebním úřadem nebo nahlášeno Statní energetické inspekci v souladu s §93, Zákona č. 458/2000 Sb. jako porušení zákazu provádět činnosti v ochranných pásmech dle §46 téhož zákona.

Obchodně důvěrné

PONTEX s.r.o.
Bezová 1658
147 14 PRAHA 4
Došlo: 25-05-2017
Č.j.: 2208/2017
Přílohy:
K vyřízení: Jku (Sza)
Rozdělil:

DISTRIBUCE

Pontex, spol. s r.o.
Bezová 1658/1
147 14 Praha 4

VÁŠ DOPIS ZNAČKY / ZE DNE	NAŠE ZNAČKA	VYŘIZUJE / LINKA	MÍSTO ODESLÁNÍ / DNE
	1092823990	Lukáš Daňko / 800 850 860	Klatovy / 23.5.2017

Souhlas s umístěním stavby a s prováděním činností v ochranném pásmu elektrického zařízení evidenční číslo: 1092823990

Vážená paní, vážený pane,

dovolte nám, abychom reagovali na Vaši žádost ze dne 9.5.2017, ve které nás žádáte o vydání stanoviska ke stavbě a provádění souvisejících činností v ochranném pásmu el. zařízení v našem majetku.

Ze zaslaných podkladů je zřejmé, že stavba:

Investor: Správa a údržba silnic Plzeňského kraje, příspěvková organizace, Škroupova 18, 306 13 Plzeň

Název stavby: Most ev.č. 19515-1 Drahotín

1. Parc. číslo: Dle předložené PD K.Ú.: Drahotín
2. Předložené podklady: žádost, katastrální mapa, přehledná situace
3. Číslo „Sdělení o existenci energetického zařízení v majetku DSO": **nepředloženo**

a s ní související činnosti zasahují do ochranných pásem zařízení:

1. Typ zařízení: podzemní vedení NN
2. Název zařízení: podzemní kabelové vedení NN 0,4kV které je v majetku naší společnosti.

Sdělujeme Vám, že udělujeme souhlas s umístněním výše uvedené stavby a s prováděním činností zasahující do ochranného pásma předmětného el. zařízení.

Povoleny činnosti:

1 – stavební práce	2 – zemní práce	~~3 – kácení a prořez~~
4 – umístění stavby	~~5 – skladování hořlavin~~	~~6 – skladování výbušnin~~

Platnost tohoto souhlasu je vázána na dodržení následujících podmínek:

1. Podmínkou pro zahájení činnosti v ochranném pásmu je platné „Sdělení o existenci energetického zařízení v majetku společnosti ČEZ Distribuce, a. s.“, v daném zájmovém území tohoto souhlasu a dodržení podmínek uvedených v tomto vyjádření.

2. Bude respektováno stávající zařízení distribuční soustavy v souladu se zákonem 458/2000 Sb. v platném znění a příslušnými technickými normami a nebude ohrožena bezpečnost a spolehlivost provozu distribuční soustavy.

3. Souběhy a křižovatky s elektrickými vedeními musí být provedeny v souladu s platnými normami a předpisy, zejména s ČSN EN 50110-1, ČSN EN 50423-3, PNE 33 0000-6 a PNE 33 3301, ČSN EN 50341-3 pro venkovní vedení VN, ČSN 33 2000-5-52 a PNE 34 1050 pro kabelová vedení a ČSN 73 6005 o prostorovém uspořádání sítí technického vybavení.

4. Před zahájením prací bude ve spolupráci s pracovníky ČEZ Distribuční služby, s.r.o., tel.: 800 850 860 provedeno vytýčení podzemního kabelového vedení NN 0,4kV nacházejícího se v zájmovém území. Pracovníci, jichž se to týká, budou prokazatelně seznámeni se skutečnou polohou podzemního kabelového vedení a upozorněni na odchylky od projektové dokumentace. Dále bude v místech kolize s podzemním kabelovým vedením NN 0,4kV pomocí sond určena hloubka uložení a rozsah mechanické ochrany předmětného podzemního kabelového vedení NN 0,4kV. Bude-li tímto zjištěno, že hloubka uložení předmětného vedení a rozsah jeho mechanické ochrany neodpovídá v místech kolize s výše zmíněnými stavebními pracemi požadavkům dle platných ČSN (zejména ČSN 73 6005), bude formou přeložky zařízení distribuční soustavy předmětné vedení uloženo dle platných ČSN.

5. Zemní a výkopové práce v ochranném pásmu podzemního kabelového vedení NN 0,4kV budou probíhat bez použití mechanizace. Pokud v průběhu prací dojde k odkrytí podzemního kabelového vedení v majetku a správě ČEZ Distribuce, a.s., je nutné před opětovným záhozem přizvat pracovníky ČEZ Distribuční služby, s.r.o. ke kontrole uložení. O tomto bude proveden zápis do stavebního deníku.

6. Umístění stavby a provádění činností v ochranném pásmu elektrického zařízení bude prováděno podle projektové dokumentace vypracované odbornou firmou.

7. Jakákoliv poškození nebo mimořádné události, způsobené na elektrickém zařízení stavebníkem, musí být neprodleně oznámeny na poruchovou linku 800 850 860 a budou opraveny na náklady viníka. Zahrnutí poškozených míst může být provedeno pouze po souhlasu vydaném naší společností.

8. Při provádění činností a umístěním stavby nesmí dojít ke ztížení přístupu našich pracovníků a pracovníků námi pověřených firem k našemu zařízení včetně použití mechanizace.

9. S ohledem k provádění prací a umístěním stavby v ochranném pásmu upozorňujeme na možnost nebezpečných vlivů od elektrického zařízení. Opatření proti těmto vlivům je na straně zhotovitele výše uvedené stavby. ČEZ Distribuce, a.s. nepřevezme žádnou zodpovědnost za případné škody, které vzniknou stavebníkovi následkem poruchy nebo havárie elektrického zařízení za nepředvídaných okolností nebo nedodržením výše uvedených podmínek.

10. Pracovníci provádějící práce budou prokazatelně poučeni o nebezpečí, které hrozí při nedodržení bezpečnostních předpisů.

11. Při případné úpravě povrchu v ochranném pásmu vedení nesmí dojít ke změně výškové nivelety země oproti současnému stavu.
12. Musí být dodrženy Podmínky pro práce v ochranných pásmech vedení, které jsou přílohou tohoto souhlasu.
13. Jakékoliv události mající vliv na provoz předmětných vedení musí být neprodleně oznámeny na poruchovou linku 800 850 860 nebo včas oznámeny naší společnosti.
14. Výjimka z OP se nevztahuje na zařízení ČEZ ICT Services, a.s.

Souhlas s prováděním činností související se zřízením (výstavbou) výše uvedené stavby končí dnem vydání kolaudačního rozhodnutí.

Toto vyjádření nenahrazuje vyjádření Provozovatele distribuční soustavy k připojení nového odběru či změně rezervovaného příkonu.

Provozovatel si vyhrazuje právo odvolat souhlas kdykoli, pokud zjistí, že podmínky stanovené v tomto „Souhlasu s umístěním stavby a s prováděním činností v ochranném pásmu elektrického zařízení" nejsou dodrženy. Pokud zjištěné nedostatky nebyly odstraněny ani na základě písemné výzvy ve stanoveném termínu, je žadatel povinen uvést ochranné pásmo do původního stavu a zdržet se provozování jakékoli činnosti, kterou zákon výslovně zakazuje.

Tento souhlas pozbývá platnosti, nebude-li stavba zahájena do 1 roku od udělení souhlasu a netýká se zajištění dodávky elektřiny pro danou stavbu.

S pozdravem

ČEZ Distribuce, a. s.
Děčín, Děčín IV-Podmokly
Teplická 874/8
PSČ 405 02
IČ: 247 29 035 DSO-017

Ing. Zdeněk Rada
vedoucí oddělení SEM Sítě
ČEZ Distribuce, a.s.

Příloha:

1. Podmínky pro provádění činností v OP podzemních vedení

PODMÍNKY PRO PROVÁDĚNÍ ČINNOSTÍ V OCHRANNÝCH PÁSMECH PODZEMNÍCH VEDENÍ

Ochranné pásmo podzemních vedení elektrizační soustavy do 110 kV včetně a vedení řídící, měřící a zabezpečovací techniky je stanoveno v §46, odst. (5), Zák. č. 458/2000 Sb. a činí 1 metr po obou stranách krajního kabelu kabelové trasy, nad 110 kV činí 3 metry po obou stranách krajního kabelu.

V ochranném pásmu podzemního vedení je podle §46 odst. (8) a (10) zakázáno:

a) zřizovat bez souhlasu vlastníka těchto zařízení stavby či umisťovat konstrukce a jiná podobná zařízení, jakož i uskladňovat hořlavé a výbušné látky,
b) provádět bez souhlasu vlastníka zemní práce,
c) provádět činnosti, které by mohly ohrozit spolehlivost a bezpečnost provozu těchto zařízení nebo ohrozit život, zdraví či majetek osob,
d) provádět činnosti, které by znemožňovaly nebo podstatně znesnadňovaly přístup k těmto zařízením,
e) vysazovat trvalé porosty a přejíždět vedení těžkými mechanizmy.

Pokud stavba nebo stavební činnost zasahuje do ochranného pásma podzemního vedení, je třeba požádat o písemný souhlas vlastníka nebo provozovatele tohoto zařízení na základě §46, odst. (8) a (11) Zákona č. 458/2000 Sb.

V ochranných pásmech podzemních vedení je třeba dále dodržovat následující podmínky:

1. Dodavatel prací musí před zahájením prací zajistit vytýčení podzemního zařízení a prokazatelně seznámit pracovníky, jichž se to týká, s jejich polohou a upozornit na odchylky od výkresové dokumentace.
2. Výkopové práce do vzdálenosti 1 metr od osy (krajního) kabelu musí být prováděny ručně. V případě provedení sond (ručně) může být tato vzdálenost snížena na 0,5 metru.
3. Zemní práce musí být prováděny v souladu s ČSN 73 6133 Návrh a provádění zemního tělesa pozemních komunikací a při zemních pracích musí být dodrženo Nařízení vlády č. 591/2006 Sb., o bližších minimálních požadavcích na bezpečnost a ochranu zdraví při práci na staveništích.
4. Místa křížení a souběhy ostatních zařízení se zařízeními energetiky musí být vyprojektovány a provedeny zejména dle ČSN 73 6005, ČSN EN 50 341-1,2, ČSN EN 50341-3-19, ČSN EN 50423-1, ČSN 33 2000-5-52 a PNE 33 3302.
5. Dodavatel prací musí oznámit příslušnému provozovateli distribuční soustavy zahájení prací minimálně 3 pracovní dny předem.
6. Při potřebě přejíždění trasy podzemních vedení vozidly nebo mechanizmy je třeba po dohodě s provozovatelem provést dodatečnou ochranu proti mechanickému poškození.
7. Je zakázáno manipulovat s obnaženými kabely pod napětím. Odkryté kabely musí být za vypnutého stavu řádně vyvěšeny, chráněny proti poškození a označeny výstražnou tabulkou dle ČSN ISO 3864.
8. Před záhozem kabelové trasy musí být provozovatel kabelu vyzván ke kontrole uložení. Pokud toto organizace provádějící zemní práce neprovede, vyhrazuje si provozovatel distribuční soustavy právo nechat inkriminované místo znovu odkrýt.
9. Při záhozu musí být zemina pod kabely řádně udusána, kabely zapískovány a provedeno krytí proti mechanickému poškození.
10. Bez předchozího souhlasu je zakázáno snižovat nebo zvyšovat vrstvu zeminy nad kabelem.
11. Každé poškození zařízení provozovatele distribuční soustavy musí být okamžitě nahlášeno na Linku pro hlášení poruch Skupiny ČEZ, společnosti ČEZ Distribuce, a. s., 840 850 860, která je Vám k dispozici 24 hodin denně, 7 dní v týdnu.
12. Ukončení stavby musí být neprodleně ohlášeno příslušnému provoznímu útvaru.
13. **Po dokončení stavby provozovatel distribuční soustavy nesouhlasí s vyhlášením ochranného pásma nových rozvodů, které jsou budovány, protože se již jedná o práce v ochranném pásmu zařízení provozovatele distribuční soustavy. Případné opravy nebo rekonstrukce na svém zařízení nebude provozovatel distribuční soustavy provádět na výjimku z ochranného pásma nebo na základě souhlasu s činností v tomto pásmu.**

Případné nedodržení uvedených podmínek bude řešeno příslušným stavebním úřadem nebo nahlášeno Statní energetické inspekci v souladu s §93, Zákona č. 458/2000 Sb. jako porušení zákazu provádět činnosti v ochranných pásmech dle §46 téhož zákona.

Pontex
Bezová 1658
147 14 Praha 4

naše značka	vyřizuje	datum
5001459783	Jaroslav Kápička	20.02.2017

Věc:
Most ev. č. 19515-1 Drahotín

K.ú. - p.č.: Drahotín

Stavebník: Pontex , Bezová 1658 , 147 14 Praha 4

Účel stanoviska: Předprojektová příprava

GasNet, s.r.o., jako provozovatel distribuční soustavy (PDS) a technické infrastruktury, zastoupený GridServices, s.r.o., vydává toto stanovisko:

V zájmovém území vyznačeném v příloze tohoto stanoviska, nejsou umístěna žádná provozovaná plynárenská zařízení a plynovodní přípojky ve vlastnictví nebo správě GasNet, s.r.o.. Mohou se zde nacházet plynárenská zařízení jiných vlastníků či správců, případně i dlouhodobě nefunkční/neprovozovaná plynárenská zařízení bez dostupných informací o jejich poloze a vlastnictví.

V rozsahu území vyznačeného v příloze souhlasíme s povolením stavby dle zákona 183/2006 Sb. ve znění pozdějších předpisů např. s vydáním územního rozhodnutí, zjednodušeným územním řízením, vydáním územního souhlasu, uzavřením veřejnoprávní smlouvy, ohlášením, stavebním povolením, veřejnoprávní smlouvou o provedení stavby nebo oznámením stavebního záměru s certifikátem autorizovaného inspektora.
V případě uzavření veřejnoprávní smlouvy nebude GasNet, s.r.o. ani GridServices, s.r.o., jako zmocněnec GasNet, s.r. o., účastníkem územního ani stavebního řízení a nebudou uvedeni ve třetích osobách veřejnoprávní smlouvy.

Platí pouze pro území vyznačené v příloze tohoto stanoviska a to 24 měsíců ode dne jeho vydání.

Stanovisko bylo vygenerováno na základě vaší žádosti automaticky.

V případě dotčení pozemku v majetku společnosti GasNet, s.r.o. je třeba dále projednat smluvní vztah k tomuto pozemku.
Kontakt na projednání naleznete na adrese www.gasnet.cz/cs/kontaktni-system/, činnost "Smluvní vztahy - pozemky a budovy plynárenských zařízení", případně na NONSTOP zákaznické lince 800 11 33 55.

GridServices, s.r.o.

Plynárenská 499/1
Zábrdovice
602 00 Brno
T +420532221111
F +420545578571
E info@gridservices.cz
I www.gridservices.cz
IČ: 27935311
DIČ: CZ27935311

Zapsán do obchodního rejstříku:
Krajský soud v Brně
oddíl C, vložka 57165
26.07.2007

Bankovní spojení:
Československá obchodní banka, a.s.
Číslo účtu: 17837923
Kód banky: 0300

Za správnost a úplnost dokumentace předložené s žádostí včetně jejího souladu s platnými předpisy plně zodpovídá její zpracovatel. Stanovisko nenahrazuje případná další stanoviska k jiným částem stavby.

V případě další korespondence nebo jednání (např. změna stavby) uvádějte naši značku - 5001459783 a datum tohoto stanoviska. Kontakty jsou k dispozici na www.gridservices.cz nebo NONSTOP zákaznická linka 800 11 33 55.

GasNet, s.r.o.
zastoupená společností GridServices, s.r.o., IČ 279 35 311
Jaroslav Kápička
vedoucí zpracování externích požadavků
odbor zpracování externích požadavků

Přílohy: Orientační zákres plynárenského zařízení

Příloha: Orientační zákres plynárenského zařízení. Tato příloha je nedílnou součástí stanoviska č. 5001459783 ze dne 20.02.2017.

Provozovatel DS: GasNet, s.r.o.; Stavebník: Pontex , Bezová 1658 , 147 14 Praha 4. K.ú.: Drahotín.

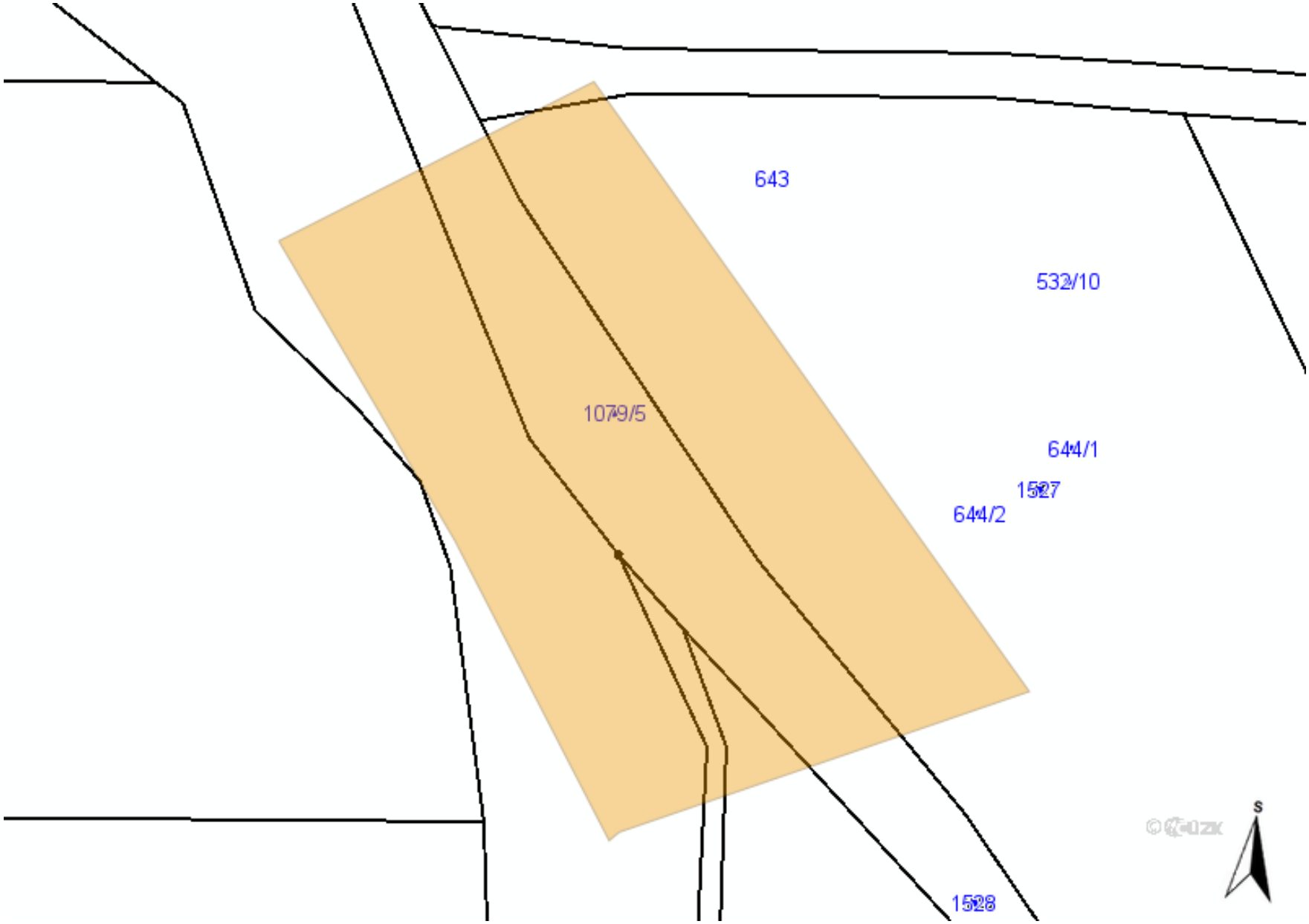

Legenda:

	linie plynovodu
	NTL
	STL
	VTL
	VVTL
	nefunkční
	výstavba
	regulační stanice
	ochranné zařízení
	kabel
	elektropřípojka
	kabel protikorozní ochrany
	anodové uzemnění
	stanice katodové ochrany

PRO SPOLEČNÉ ZÁŽITKY

Pontex
Stanislava Zahradníková
Bezová č.p.1658
147 14 Praha 4

Vyřizuje: Dundáček Petr
E-mail: petr.dundacek@t-mobile.cz

Naše značka: **E06214/17**

V Praze dne: **20.2.2017**

Vyjádření a stanovení podmínek pro udělení souhlasu s umístěním stavby v ochranném pásmu sítě technické infrastruktury (TI) společnosti T-Mobile Czech Republic a.s.

Vydané podle § 101 ZÁKONA Č. 127/2005 Sb., o elektronických komunikacích a o změně některých souvisejících zákonů (zákon o elektronických komunikacích – dále jen ZEK), ve znění pozdějších předpisů a §161 zákona č. 183/2006 Sb., o územním plánování a stavebním řádu (stavební zákon) či dle dalších příslušných právních předpisů

Věc: Most ev. č. 19515-1 Drahotín

Stupeň: Jiný důvod

Na základě předložených projektových podkladů dáváme **souhlasné stanovisko k vydání Územního souhlasu / rozhodnutí (Stavebního povolení)** a následně **souhlas s realizací stavby**.

Dle předložených dokladů nedojde ke kolizi s technickou infrastrukturou společnosti **T-Mobile Czech Republic a.s.**

Toto stanovisko má platnost 1 rok.
Vydané stanovisko nelze prodloužit. Po uplynutí platnosti zadejte žádost o nové stanovisko.

T-Mobile
T-Mobile Czech Republic a.s.
Tomíčkova 2144/1
149 00 Praha 4
IČ 649 49 681, DIČ CZ64949681

075

……..

Ochrana sítí
Technologický úsek

Příloha č. 1

Rekapitulace žádosti o vyjádření k existenci sítě elektronických komunikací

Číslo žádosti:	**E06214/17**
Název stavby /akce:	**Most ev. č. 19515-1 Drahotín**
Datum podání žádosti:	**20.2.2017**
Důvod žádosti:	**Jiný důvod**
Popis jiného důvodu žádosti:	**Zpracování projektu / předprojektová příprava**
Poznámka:	

Žadatel

Firma / organizace:	**Pontex**
IČ	**40763439**
DIČ	
Kontaktní osoba:	**Stanislava Zahradníková**
Adresa:	**Bezová č.p.1658**
Město / obec:	**Praha 4**
PSČ:	**147 14**
Stát:	
E-mail:	**sza@pontex.cz**
Telefonní číslo:	**724145106**

Stavebník

Firma / organizace:	
Kontaktní osoba:	
Adresa:	
Město / obec:	
PSČ:	
Stát:	
E-mail:	
Telefonní číslo:	

Stavba

Výška nad terénem (metry):	**0 m**
Projektant:	
Druh stavby:	**Ostatní**
Hodnota projektu:	
Měsíc zahájení stavby:	
Měsíc ukončení stavby:	

Odeslání stanoviska

E-mail:	**sza@pontex.cz**

Příloha č. 2

Situační plánek

Zájmová oblast (zájmové oblasti) zadaná žadatelem

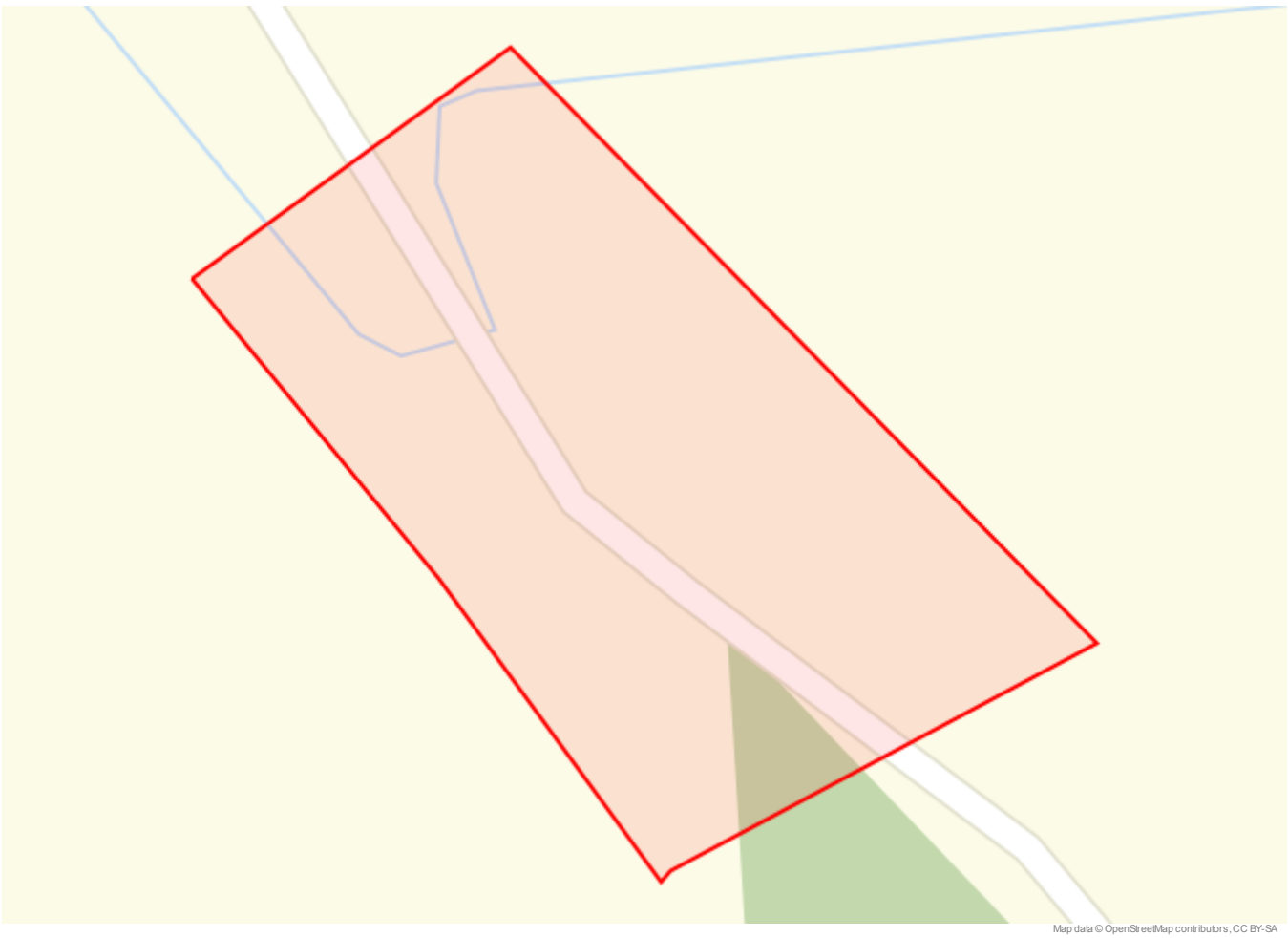

Legenda:

- Optické trasy TMCZ 1
- Optické trasy TMCZ 2 a sítě PASNET
- Elektro trasy NN
- Optická technologie TMCZ 1
- Optická technologie TMCZ 2 a sítě PASNET
- Elektro technologie NN
- Mikrovlnné (MW) spoje
- Základnové stanice
- Body sítě

Druhy sítí:

- Geodeticky zaměřené
- Přibližný průběh
- Plánovaný průběh
- Nadzemní vedení

Geometrie zájmové oblasti (zájmových oblastí) žádosti ve formátu WKT a souřadnicovém systému S-JTSK. Zkopírováním textu lze geometrii zobrazit v jakémkoli softwaru podporujícím formát WKT.
POLYGON((-869599.9552 -1087441.842,-869550.7427 -1087416.9712,-869482.7448 -1087512.2212,-869546.774 -1087534.1816,-869548.3615 -1087535.5045,-869572.4386 -1087488.6732,-869599.9552 -1087441.842))

Pontex
Stanislava Zahradníková
Bezová 1658
147 14 Praha 4

V Praze, 20.2.2017

Naše zn.: **MW000005688229697**

Věc: vyjádření k žádosti k akci **"Most ev. č. 19515-1 Drahotín"**

Sdělujeme Vám, že společnost Vodafone Czech Republic a.s., se sídlem Praha 5, náměstí Junkových 2, IČ: 25788001, zapsaná dne 13.8. 1999 v obchodním rejstříku vedeném Městským soudem v Praze pod spisovou značkou B.6064 na základě předložené dokumentace ze dne **20.2.2017**

souhlasí s realizací projektu.

Ve vámi zadaném zájmovém území a v uvedené výšce (výška stavby: 0 m, výška jeřábu: 999 m) se nenachází žádné podzemní ani nadzemní vedení naší společnosti.

Platnost vyjádření je **1 rok** od data vydání.

S pozdravem

Vodafone Czech Republic a.s.
náměstí Junkových 2, 155 00 Praha 5
IČO: 25788001, DIČ: CZ25788001
tel.: 776 971 111, fax: 776 971 92
-60-

v.z. Nikol Jeníková
Vodafone Czech Republic a.s.
Náměstí Junkových 2
155 00 Praha 5

Tel.: 775 012 026
E-mail: west@vodafone.cz

Seznam příloh/přiložených souborů:
Zadost_MW000005688229697.pdf

Vodafone Czech Republic a.s.
náměstí Junkových 2
155 00 Praha 5

Vodafone péče o zákazníky: 800 77 00 77
IČO: 25788001, DIČ: CZ25788001
vodafone.cz

Společnost zapsaná v obchodním rejstříku vedeném Městským soudem v Praze, oddíl B, vložka 6064.

První zelená síť

Chodské vodárny a kanalizace, a.s.
Bezděkovské předměstí čp. 388, 344 78 Domažlice
www.chvak.cz

CHVaK
Chodské vodárny a kanalizace, a.s.

Pontex s.r.o.
Ing. Stanislava Zahradníková
Bezová ul. 1658
147 14 Praha 4

Váš dopis značky/ze dne	Naše značka	Vyřizuje/linka	E-mail	Domažlice dne
Žádost e-mail 20. 02. 2017	063317	Štangl/37	stangl@chvak.cz	20. 02. 2017

Věc : Vyjádření k existenci sítí
Místo stavby – k.ú. Drahotín, poz. parc.č. 1528,1527,1554a 511/2
Akce – Most na komunikaci 19515, e.č. 19515-1
Investor -

Ve vyznačeném zájmovém území stavby se nenachází žádné vodohospodářské zařízení ve správě či majetku CHVaK a.s. Domažlice.

S pozdravem

Jaroslav Pelnář
vedoucí technicko – obchodního oddělení

CHODSKÉ
VODÁRNY A KANALIZACE, a.s.
Bezděkovské předměstí čp. 388
344 78 Domažlice

TÜV SÜD ČSN EN ISO 9001:2009

KRAJSKÁ HYGIENICKÁ STANICE
PLZEŇSKÉHO KRAJE SE SÍDLEM V PLZNI

Skrétova 15, Plzeň, 30100, tel.: +420377155111, e-mail: podatelna@khsplzen.cz, ID:samai8a

V Domažlicích, dne: 4.7.2017
Č.j. : KHSPL/12136/21/2017
Vyřizuje : Ing. Příbek, 373033961
Č.j. odesílatele:

Správa a údržba silnic Plzeňského kraje
příspěvková organizace
Škroupova 18
306 13 Plzeň

Věc: Stanovisko k projektové dokumentaci pro stavební řízení stavby - **„Most ev. č. 19515-1 Drahotín“**

Na základě žádosti PONTEX, spol. s r.o., Bezová 1658, 147 14 Praha 4, zplnomocněného zástupce investora stavby Správa a údržba silnic Plzeňského kraje, příspěvková organizace, Škroupova 18, 306 13 Plzeň, doručené dne 10.5.2017, posoudila Krajská hygienická stanice Plzeňského kraje se sídlem v Plzni jako dotčený orgán státní správy ve smyslu § 77 zákona č. 258/2000 Sb., o ochraně veřejného zdraví a o změně některých souvisejících zákonů ve znění pozdějších předpisů (dále jen „zákon“) a v souladu s ust. § 4 odst. 2 zákona č. 183/2006 Sb. stavební zákon, předložený návrh projektové dokumentace pro stavební řízení stavby „Most ev. č. 19515-1 Drahotín“.

Po zhodnocení souladu předloženého návrhu s požadavky předpisů v oblasti ochrany veřejného zdraví vydává Krajská hygienická stanice Plzeňského kraje se sídlem v Plzni (dále „KHS“) toto závazné stanovisko:

S návrhem stavby **„Most ev. č. 19515-1 Drahotín“**, podle předložené projektové dokumentace pro stavební řízení se

s o u h l a s í .

Odůvodnění:
Souhlasné závazné stanovisko k projektové dokumentaci stavby „Most ev. č. 19515-1 Drahotín“, bylo KHS vydáno na základě souladu předložené dokumentace s požadavky platné legislativy. Posuzována byla projektová dokumentace zpracovaná PONTEX, spol. s r.o., Bezová 1658, 147 14 Praha 4, z 05/2017. V předložené dokumentaci se navrhuje stavba mostu na komunikaci III/19515 u obce Drahotín. Jedná se o rekonstrukci stávajícího mostu a opravu navazujícího povrchu vozovky. Jak vyplývá z podkladů projektové dokumentace, v blízkosti stavby se nenachází objekty s chráněnými venkovními prostory stavby definované ust. § 30 odst. 3) zákona.

Ing. Tomáš Příbek – odborný rada
vedoucí odd. hygieny obecné a komunální
Domažlice a Tachov
Krajské hygienické stanice Plzeňského kraje
se sídlem v Plzni

Krajská hygienická stanice Plzeňského kraje se sídlem v Plzni Územní pracoviště DOMAŽLICE

Zasílá se: PONTEX, spol. s r.o., Bezová 1658, 147 14 Praha 4

Městský úřad Domažlice

Náměstí Míru 1, 344 20 Domažlice

Č. stan.: 188/2017

Č. spisu: 370/2017-DS

Č.j.: MeDO-37864/2017-Cis

Vyřizuje MVDr. Císlerová - tel.: 379 719 269

Datum: 25.7.2017

Městský úřad Domažlice, jako věcně příslušný správní orgán k vydávání závazných stanovisek podle jednotlivých speciálních právních předpisů, v souladu s ustanovením § 4 odst.2 písm.a) a odst.7 zákona č.183/2006 Sb., o územním plánování a stavebním řádu (stavební zákon), ve znění pozdějších předpisů a ustanovením § 149 odst.1 zákona č.500/2004 Sb., správní řád, ve znění pozdějších předpisů, vydává toto

KOORDINOVANÉ ZÁVAZNÉ STANOVISKO

jako podklad ke stavebnímu řízení.

ke stavební akci: **Most ev.č. 19515-1 Drahotín**

na místě: poz. č. 1528, k.ú.: Drahotín

investor: Správa a údržba silnic Plzeňského kraje, p.o., Sadová 324, 34401, Domažlice

Popis akce:

Předložená dokumentace řeší opravu stávajícího mostu ev.č. 19515-1 v k.ú. Drahotín, který je v nevyhovujícím technickém stavu. Most převádí silnici III/19515 přes nestabilní vodoteč – strouhu (rokli) a slouží pro odvedení přívalových srážek z přilehlého území.
Projektovou dokumentaci zpracovala Ing. Erika Menšíková (zodpovědný projektant Ing. Jan Komanec) pod č. zakázky 1419902 s datem 05/2017.

Koordinované závazné stanovisko sestává z následujících závazných stanovisek, vydaných podle speciálních právních předpisů:

* **Závazné stanovisko vodoprávního úřadu dle § 104 odst.9 zákona č. 254/2001 Sb., o vodách a o změně některých zákonů, v platném znění**

S předloženým záměrem souhlasíme.

Odůvodnění:

Předložený záměr není v rozporu s právními předpisy na úseku vodního hospodářství.
Podle Centrální evidence vodních toků Ministerstva zemědělství převádí most silnici III/19515 přes vodní recipient mimo vodní tok (ID 10260709), tzn. jiné povrchové vody, které nejsou vodním tokem. Z tohoto důvodu nepodléhá záměr udělení souhlasu vodoprávního úřadu podle § 17 vodního zákona.
Upozorňujeme, že realizací záměru nesmí dojít ke znečištění podzemních nebo povrchových vod. Veškerá případná manipulace se závadnými látkami musí být prováděna tak, aby bylo zabráněno nežádoucímu úniku závadných látek do půdy nebo jejich nežádoucímu smísení s povrchovými vodami.

Ostatní správní orgány Městského úřadu Domažlice, vykonávající státní správu v přenesené působnosti podle zvláštních předpisů, nejsou v tomto případě dotčenými orgány pro vydání závazného stanoviska. Tyto orgány vydávají následující stanoviska, vyjádření nebo sdělení:

* **Sdělení orgánu ochrany ovzduší dle zákona č. 201/2012 Sb., o ochraně ovzduší, v platném znění**

  Nejsme dotčeným orgánem.

* **Vyjádření orgánu veřejné správy v oblasti odpadového hospodářství dle § 79 odst.4 písm.b) zákona č. 185/2001 Sb., o odpadech, v platném znění**

  S realizací záměru dle předložené dokumentace souhlasíme bez připomínek.

* **Sdělení orgánu ochrany přírody, vykonávajícího státní správu dle § 77 zákona č. 114/1992 Sb., o ochraně přírody a krajiny, v platném znění**

  Zájmy chráněné zákonem č.114/1992 Sb., o ochraně přírody a krajiny, ve znění pozdějších předpisů, nejsou dotčeny.

* **Sdělení orgánu ochrany zemědělského půdního fondu, vykonávajícího státní správu dle § 15 zákona č.334/1992 Sb., o ochraně zemědělského půdního fondu, v platném znění**

  Nejsme dotčeným orgánem.

* **Sdělení orgánu vykonávajícího státní správu lesů dle § 48 zákona č.289/1995 Sb., o lesích a o změně a doplnění některých zákonů (lesní zákon), v platném znění**

  Zájmy chráněné zákonem 289/1995 Sb. O lesích a o změně a doplnění některých zákonů nejsou plánovanou stvbou dotčeny.

* **Sdělení orgánu státní památkové péče, vykonávajícího státní správu dle § 29 zákona č. 20/1987 Sb., o státní památkové péči, v platném znění**

  MěÚ Domažlice - ÚPP není dle ust. § 29 zákona č. 20/1987 Sb., o státní památkové péči, věcně příslušný k vydání závazného stanoviska dle ust. § 14 odst. 2. Památkového zákona.

  Upozorňujeme, že při realizaci stavby dojde k nezbytným zemním pracím, při nichž mohou být narušeny archeologické situace, proto je stavebník již od doby přípravy stavby povinen řídit se § 22 a 23 zákona č. 20/1987 SB., o státní památkové péči, v platném znění, týkající se archeologie (mimo jiné oznámit záměr stavby Archeologickému ústavu Akademie věd v Praze,oddělení archeologie památkové péče, Letenská 4, 118 01 Praha 1).

* **Sdělení silničního správního úřadu, vykonávajícího státní správu dle zákona č. 13/1997 Sb., o pozemních komunikacích, v platném znění**

  Sdělení dle § 40 odst. 4 písm. b) a odst. 5 písm. b) zákona č. 13/1997 Sb., o pozemních komunikacích, ve znění pozdějších předpisů::
  provádění předmětné stavby považujeme za přípustné bez doplňujících podmínek.

  Nad rámec uvedeného upozorňujeme, že:.
  1) uzavírku provozu v dotčeném úseku silnice III. tř. č. 19515 a objížďku bude možné realizovat pouze na základě povolení uzavírky provozu, které si v časovém předstihu min. 30 dní předem vyžádá u zdejšího správního orgánu zhotovitel stavby;
  2) zásahy do silnice III. tř. č. 19515 (zaříznutí okraje vozovky silnice pro napojení provizorní objízdné komunikace apod.) bude možné provádět pouze na základě pravomocného povolení zvláštního užívání silnice, které si u zdejšího správního orgánu vyžádá v dostatečném časovém předstihu před zahájením prací jejich zhotovitel.

  Sdělení podle § 77 odst. 1 a § 124 odst. 6 zákona č. 361/2000 Sb., o provozu na pozemních komunikacích a o změnách některých zákonů, ve znění pozdějších předpisů:
  případné nové dopravní značení předmětného mostu bude možné osadit pouze na základě stanovení místní úpravy provozu na dotčené silnici, které si u zdejšího správního orgánu vyžádá stavebník.

  Nad rámec uvedeného upozorňujeme, že pokud má být součástí nového dopravního značení zákazová dopravní značka, musí stanovení místní úpravy provozu zdejší správní orgán provést formou opatření obecné povahy, tedy je nutné počítat s dobou od podání návrhu do nabytí účinnosti opatření obecné povahy 65-70 dní. .

* **Sdělení speciálního stavebního úřadu ve věcech silnic II. a III. třídy a VPÚK, vykonávajícího stát. správu dle zák. č. 13/1997 Sb., o pozem. komunikacích, v platném znění**

Nejsme dotčeným orgánem.

* **Vyjádření orgánu územního plánování dle § 6 odst.1 písm.e) zákona č.183/2006 Sb., o územním plánování a stavebním řádu, v platném znění**

  ZÁMĚR JE Z HLEDISKA ÚZEMNÍHO PLÁNOVÁNÍ PŘÍPUSTNÝ.
  Řešená lokalita se dle ÚPO Drahotín nachází mimo zastavěné i zastavitelné území a současně mimo území řešené ÚPO Drahotín. V řešeném nezatavěném území lze v souladu s jeho charakterem umístit stavby, zařízení a jiná opatření pro veřejnou dopravní a technickou infrastrukturu (podle §18, odst.5 stavebního zákona). Řešenou lokalitou prochází lokální biokoridor.

Poučení

Závazná stanoviska, stanoviska, vyjádření a sdělení jsou opatření podle části čtvrté zákona č. 500/2004 Sb., správní řád ve znění pozdějších předpisů. Opravitelné vady lze ve smyslu ustanovení § 156 odst.1 cit. zákona opravit usnesením, pokud tím nebude způsobena újma některé z dotčených osob. Pokud tento postup není možný, tak v případě rozporu s právními předpisy je vydávající správní orgán na základě § 156 odst.2 cit. zákona zruší. Závazná stanoviska je možné z hlediska zákonnosti přezkoumat též podle § 149 odst.4 a 5 cit. zákona v rámci odvolacího řízení proti rozhodnutí, pro jehož účely je vydáváno.

Bc. Petr März
Vedoucí odboru ŽP

Předloženou dokumentaci vracíme zpět.

Obdrží
Pontex, spol.s r.o., Bezová 1658, 14714, Praha 4 (žadatel)
MěÚ Poběžovice (stavební úřad)
MěÚ Domažlice - OVÚP

PONTEX s.r.o.
Bezová 1658
147 14 PRAHA 4
Došlo: 26-07-2017
Č.j.: 3145/2017
Přílohy:
K vyřízení:
Rozdělil: