

# II/145, PŘESTAVBA MOSTŮ 145-006, 007, 008, DLOUHÁ VES

Správa a údržba silnic Plzeňského kraje, p.o., Koterovská 162, 326 00 Plzeň, tel.: 377 172 403, E-mail: posta@suspk.eu

Investor:



Správa a údržba silnic Plzeňského kraje, p.o.  
Koterovská 162  
326 00 Plzeň

Výškový systém:

Bpv

Souřadnicový systém:

S-JTSK

Číslo zakázky:	16 035 03	HIP:	Ing. Daniel ŠINDLER, Ph.D.	
			724007830, dsn@pontex.cz	
Schválil:	Ing. Petr SOUČEK	Zodp. projektant:	Ing. Martin ŠTAFEN	
			776500066, mst@pontex.cz	
Tech. kontrola:	Ing. Martin KUDRNÁČ	Vypracoval:		
	602256144, mku@pontex.cz			

Objednatel:	SÚS Plzeňského kraje, p.o.	Obec:	Dlouhá Ves, Sušice	Kraj:	Plzeňský
Akce:	II/145, PŘESTAVBA MOSTŮ 145-006, 007, 008, DLOUHÁ VES			Datum	Stupeň
Část:	E – DOKLADOVÁ DOKUMENTACE			06/2025	PDPS
Objekt:				Souprava	Č. přílohy
Příloha:	ZÁBOROVÝ ELABORÁT				E.3

# Výpis dotčených parcel KN

## k.ú. Nuzerov

Číslo parcely	Číslo LV	Výměra [m <sup>2</sup> ]	Trvalý zábor [m <sup>2</sup> ]	Dočasný zábor [m <sup>2</sup> ]	Způsob využití	Druh pozemku	Způsob ochrany	Vlastník	Podíl
223	7	286635	313	217		lesní pozemek	pozemek určený k plnění funkcí lesa	Česká republika	
								Právo hospodařit s majetkem státu	
								Lesy České republiky, s.p., Přemyslova 1106/19, Nový Hradec Králové, 50008 Hradec Králové	
482	4209	2413	1130	848	silnice	ostatní plocha	Nejsou evidovány žádné způsoby ochrany	Plzeňský kraj, Škroupova 1760/18, Jižní Předměstí, 30100 Plzeň	
								Hospodaření se svěřeným majetkem kraje	
								Správa a údržba silnic Plzeňského kraje, příspěvková organizace, Koterovská 462/162, Koterov, 32600 Plzeň	
483/1	7	6721	206	123	ostatní komunikac e	ostatní plocha	Nejsou evidovány žádné způsoby ochrany	Česká republika	
								Právo hospodařit s majetkem státu	
								Lesy České republiky, s.p., Přemyslova 1106/19, Nový Hradec Králové, 50008 Hradec Králové	
225/1	7	874		152		lesní pozemek	pozemek určený k plnění funkcí lesa	Česká republika	
								Právo hospodařit s majetkem státu	
								Lesy České republiky, s.p., Přemyslova 1106/19, Nový Hradec Králové, 50008 Hradec Králové	
225/2	7	1537		302		lesní pozemek	pozemek určený k plnění funkcí lesa	Česká republika	
								Právo hospodařit s majetkem státu	
								Lesy České republiky, s.p., Přemyslova 1106/19, Nový Hradec Králové, 50008 Hradec Králové	
506/9	853	28578	887	2495	koryto vodního toku přírozené nebo upravené	vodní plocha	Nejsou evidovány žádné způsoby ochrany	Česká republika	
								Právo hospodařit s majetkem státu	
								Povodí Vltavy, státní podnik, Holečkova 3178/8, Smíchov, 15000 Praha 5	

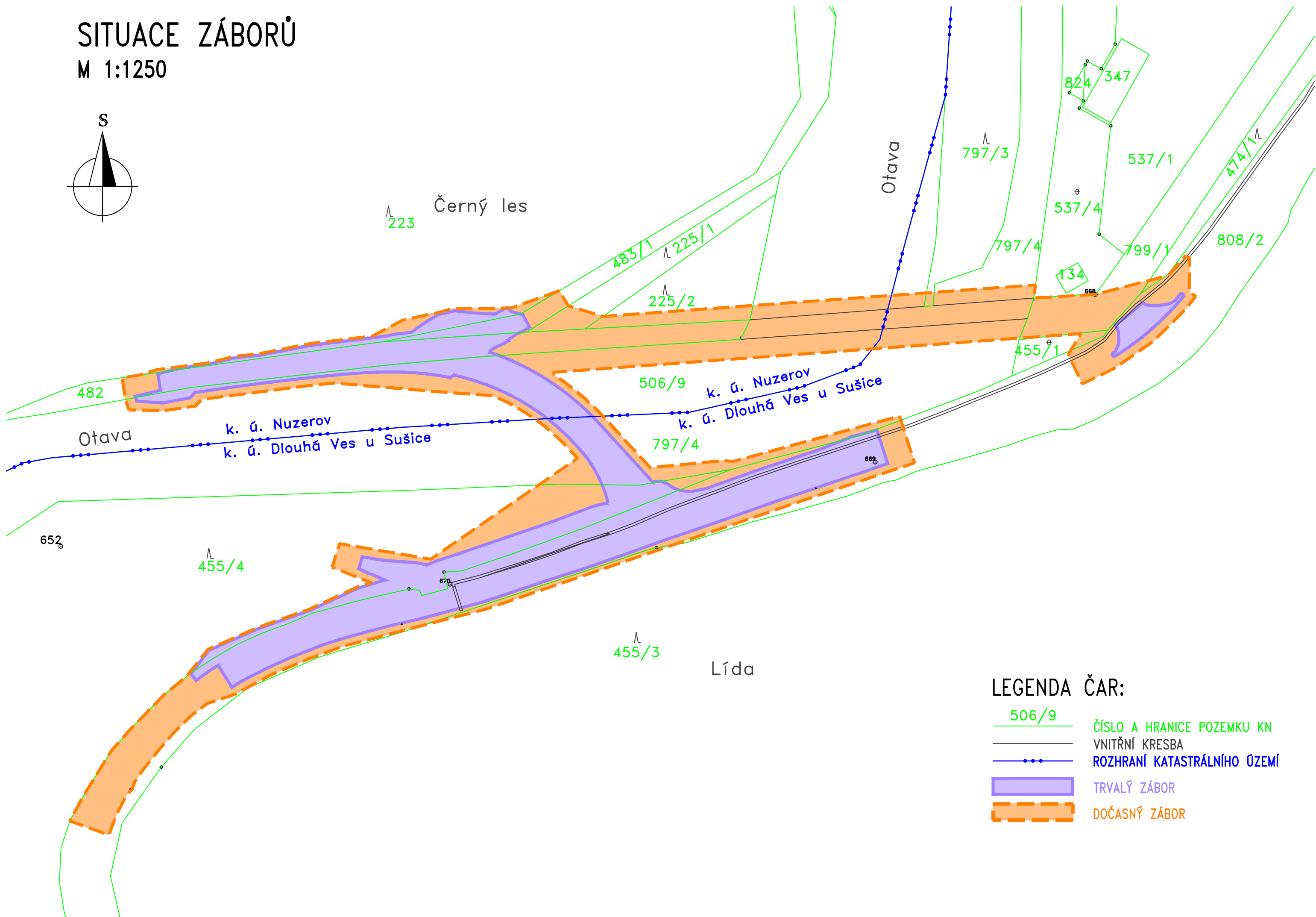
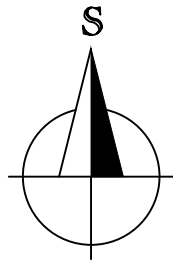
## k.ú. Dlouhá Ves u Sušice

797/3	3	5621		17		lesní pozemek	pozemek určený k plnění funkcí lesa	Česká republika	
								Právo hospodařit s majetkem státu	
								Lesy České republiky, s.p., Přemyslova 1106/19, Nový Hradec Králové, 50008 Hradec Králové	
797/4	556	26916	459	1759	koryto vodního toku přirozené nebo upravené	vodní plocha	Nejsou evidovány žádné způsoby ochrany	Česká republika	
								Právo hospodařit s majetkem státu	
								Povodí Vltavy, státní podnik, Holečkova 3178/8, Smíchov, 15000 Praha 5	
455/4	3	19253	1209	980		lesní pozemek	chráněná krajinná oblast	Česká republika	
								Právo hospodařit s majetkem státu	
								Lesy České republiky, s.p., Přemyslova 1106/19, Nový Hradec Králové, 50008 Hradec Králové	
808/2	117	46671	3938	2678	silnice	ostatní plocha	Nejsou evidovány žádné způsoby ochrany	Plzeňský kraj, Škroupova 1760/18, Jižní Předměstí, 30100 Plzeň	
								Hospodaření se svěřeným majetkem kraje	
								Správa a údržba silnic Plzeňského kraje, příspěvková organizace, Koterovská 462/162, Koterov, 32600 Plzeň	
474/1	3	959		13		lesní pozemek	pozemek určený k plnění funkcí lesa	Česká republika	
								Právo hospodařit s majetkem státu	
								Lesy České republiky, s.p., Přemyslova 1106/19, Nový Hradec Králové, 50008 Hradec Králové	
455/3	3	190530		135		lesní pozemek	pozemek určený k plnění funkcí lesa	Česká republika	
								Právo hospodařit s majetkem státu	
								Lesy České republiky, s.p., Přemyslova 1106/19, Nový Hradec Králové, 50008 Hradec Králové	
455/1	3	265		43	neplodná půda	ostatní plocha	chráněná krajinná oblast	Česká republika	
								Právo hospodařit s majetkem státu	
								Lesy České republiky, s.p., Přemyslova 1106/19, Nový Hradec Králové, 50008 Hradec Králové	

799/1	630	9503		592	koryto vodního toku přirozené nebo upravené	vodní plocha	Nejsou evidovány žádné způsoby ochrany	LESS & TIMBER, a.s., Chrudimská 1882, Čáslav-Nové Město, 28601 Čáslav	
-------	-----	------	--	-----	--	-----------------	--	---	--

# SITUACE ZÁBORŮ


M 1:1250




## LEGENDA ČAR:

- 506/9 ČÍSLO A HRANICE POZEMKU KN
- VNITŘNÍ KRESBA
- ROZHRANÍ KATASTRÁLNÍHO ÚZEMÍ
- TRVALÝ ZÁBOR
- DOČASNÝ ZÁBOR

## Informace o pozemku

Parcelní číslo: [223](#) 

Obec: [Sušice \[557153\]](#) 

Katastrální území: [Nuzerov \[759732\]](#)

Číslo LV: [7](#)

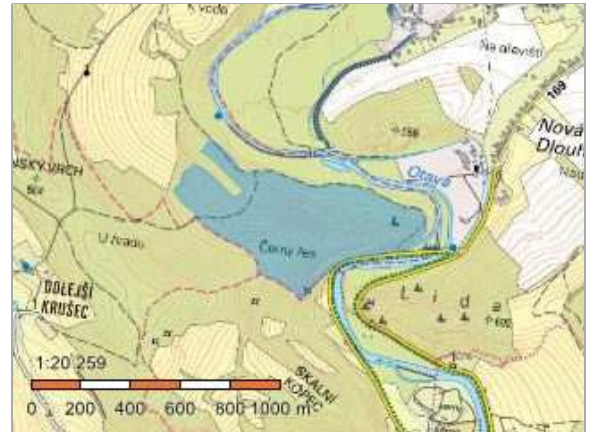
Výměra [m<sup>2</sup>]: 286635

Typ parcely: Parcela katastru nemovitostí

Mapový list: [KMD](#)

Určení výměry: Graficky nebo v digitalizované mapě

Druh pozemku: lesní pozemek



## Vlastníci, jiní oprávnění

<b>Vlastnické právo</b>	<b>Podíl</b>
Česká republika	
<b>Právo hospodařit s majetkem státu</b>	<b>Podíl</b>
Lesy České republiky, s.p., Přemyslova 1106/19, Nový Hradec Králové, 50008 Hradec Králové	

## Způsob ochrany nemovitosti

**Název**

pozemek určený k plnění funkcí lesa

## Seznam BPEJ

Parcela nemá evidované BPEJ.

## Omezení vlastnického práva

Nejsou evidována žádná omezení.


## Jiné zápisy

**Typ**

Zahájení exekuce - Lesy České republiky, s.p.

Zrušen zákaz dle § 44a odst. 1 a podle § 47 odst.5/6 ex.řádu

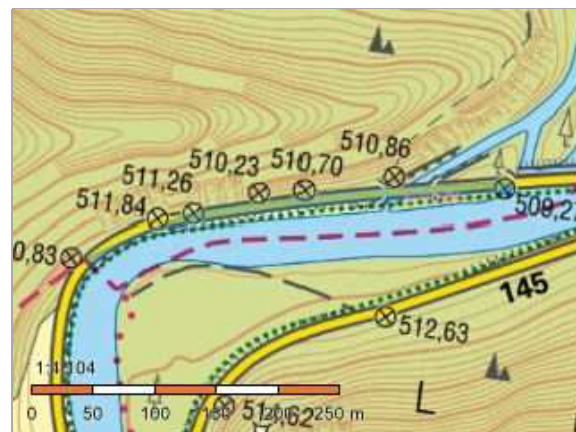
### Řízení, v rámci kterých byl k nemovitosti zapsán cenový údaj

Nemovitost je v územním obvodu, kde státní správu katastru nemovitostí ČR vykonává [Katastrální úřad pro Plzeňský kraj, Katastrální pracoviště Klatovy](#) 

Zobrazené údaje mají informativní charakter. Platnost dat k 20.06.2023 07:00.

## Informace o pozemku

Parcelní číslo:	<a href="#">482</a>
Obec:	<a href="#">Sušice [557153]</a>
Katastrální území:	<a href="#">Nuzerov [759732]</a>
Číslo LV:	<a href="#">4209</a>
Výměra [m <sup>2</sup> ]:	2413
Typ parcely:	Parcela katastru nemovitostí
Mapový list:	<a href="#">KMD</a>
Určení výměry:	Graficky nebo v digitalizované mapě
Způsob využití:	silnice
Druh pozemku:	ostatní plocha



## Vlastníci, jiní oprávnění

<b>Vlastnické právo</b>	<b>Podíl</b>
Plzeňský kraj, Škroupova 1760/18, Jižní Předměstí, 30100 Plzeň	
<b>Hospodaření se svěřeným majetkem kraje</b>	<b>Podíl</b>
Správa a údržba silnic Plzeňského kraje, příspěvková organizace, Koterovská 462/162, Koterov, 32600 Plzeň	

## Způsob ochrany nemovitosti

Nejsou evidovány žádné způsoby ochrany.

## Seznam BPEJ

Parcela nemá evidované BPEJ.

## Omezení vlastnického práva

Nejsou evidována žádná omezení.

## Jiné zápisy



Nejsou evidovány žádné jiné zápisy.

### 📌 Řízení, v rámci kterých byl k nemovitosti zapsán cenový údaj

Nemovitost je v územním obvodu, kde státní správu katastru nemovitostí ČR vykonává [Katastrální úřad pro Plzeňský kraj](#), [Katastrální pracoviště Klatovy](#)

Zobrazené údaje mají informativní charakter. Platnost dat k 20.06.2023 07:00.

## Informace o pozemku

Parcelní číslo:	<a href="#">483/1</a> 
Obec:	<a href="#">Sušice [557153]</a> 
Katastrální území:	<a href="#">Nuzerov [759732]</a>
Číslo LV:	<a href="#">7</a>
Výměra [m <sup>2</sup> ]:	6721
Typ parcely:	Parcela katastru nemovitostí
Mapový list:	<a href="#">KMD</a>
Určení výměry:	Graficky nebo v digitalizované mapě
Způsob využití:	ostatní komunikace
Druh pozemku:	ostatní plocha



## Vlastníci, jiní oprávnění

<b>Vlastnické právo</b>	<b>Podíl</b>
Česká republika	
<b>Právo hospodařit s majetkem státu</b>	<b>Podíl</b>
Lesy České republiky, s.p., Přemyslova 1106/19, Nový Hradec Králové, 50008 Hradec Králové	

## Způsob ochrany nemovitosti

Nejsou evidovány žádné způsoby ochrany.

## Seznam BPEJ

Parcela nemá evidované BPEJ.


## Omezení vlastnického práva

Nejsou evidována žádná omezení.

## Jiné zápisy

<b>Typ</b>
Zahájení exekuce - Lesy České republiky, s.p.
Změna číslování parcel
Zrušen zákaz dle § 44a odst. 1 a podle § 47 odst.5/6 ex.řádu



### Řízení, v rámci kterých byl k nemovitosti zapsán cenový údaj

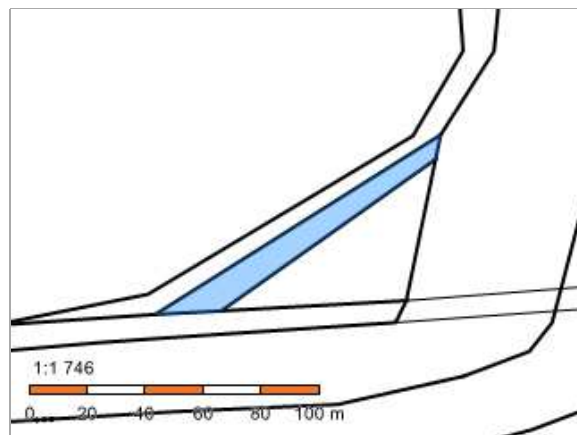
Nemovitost je v územním obvodu, kde státní správu katastru nemovitostí ČR vykonává [Katastrální úřad pro Plzeňský kraj](#), [Katastrální pracoviště Klatovy](#) 

Zobrazené údaje mají informativní charakter. Platnost dat k 20.06.2023 07:00.



## Informace o pozemku

Parcelní číslo: [225/1](#)   
Obec: [Sušice \[557153\]](#)   
Katastrální území: [Nuzerov \[759732\]](#)  
Číslo LV: [7](#)  
Výměra [m<sup>2</sup>]: 874  
Typ parcely: Parcela katastru nemovitostí  
Mapový list: [KMD](#)  
Určení výměry: Graficky nebo v digitalizované mapě  
Druh pozemku: lesní pozemek



## Vlastníci, jiní oprávnění

<b>Vlastnické právo</b>	<b>Podíl</b>
Česká republika	
<b>Právo hospodařit s majetkem státu</b>	<b>Podíl</b>
Lesy České republiky, s.p., Přemyslova 1106/19, Nový Hradec Králové, 50008 Hradec Králové	

## Způsob ochrany nemovitosti

**Název**  
pozemek určený k plnění funkcí lesa

## Seznam BPEJ

Parcela nemá evidované BPEJ.


## Omezení vlastnického práva

Nejsou evidována žádná omezení.

## Jiné zápisy


**Typ**  
Zahájení exekuce - Lesy České republiky, s.p.  
Zrušen zákaz dle § 44a odst. 1 a podle § 47 odst.5/6 ex.řádu


### Řízení, v rámci kterých byl k nemovitosti zapsán cenový údaj

Nemovitost je v územním obvodu, kde státní správu katastru nemovitostí ČR vykonává [Katastrální úřad pro Plzeňský kraj, Katastrální pracoviště Klatovy](#) 

Zobrazené údaje mají informativní charakter. Platnost dat k 20.06.2023 07:00.

## Informace o pozemku

Parcelní číslo: [225/2](#) 

Obec: [Sušice \[557153\]](#) 

Katastrální území: [Nuzerov \[759732\]](#)

Číslo LV: [7](#)

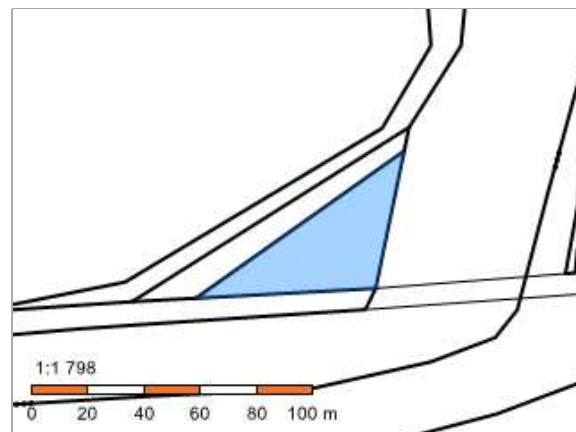
Výměra [m<sup>2</sup>]: 1537

Typ parcely: Parcela katastru nemovitostí

Mapový list: [KMD](#)

Určení výměry: Graficky nebo v digitalizované mapě

Druh pozemku: lesní pozemek



## Vlastníci, jiní oprávnění

<b>Vlastnické právo</b>	<b>Podíl</b>
Česká republika	
<b>Právo hospodařit s majetkem státu</b>	<b>Podíl</b>
Lesy České republiky, s.p., Přemyslova 1106/19, Nový Hradec Králové, 50008 Hradec Králové	

## Způsob ochrany nemovitosti

**Název**

pozemek určený k plnění funkcí lesa

## Seznam BPEJ

Parcela nemá evidované BPEJ.

## Omezení vlastnického práva

Nejsou evidována žádná omezení.

## Jiné zápisy


**Typ**

Zahájení exekuce - Lesy České republiky, s.p.

Změna číslování parcel



Zrušen zákaz dle § 44a odst. 1 a podle § 47 odst.5/6 ex.řádu

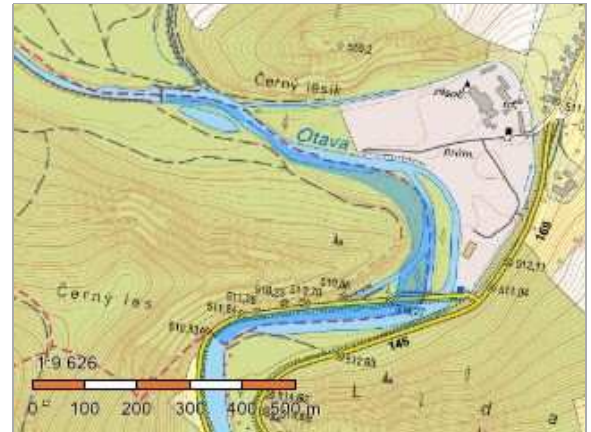
 **Řízení, v rámci kterých byl k nemovitosti zapsán cenový údaj**

Nemovitost je v územním obvodu, kde státní správu katastru nemovitostí ČR vykonává [Katastrální úřad pro Plzeňský kraj, Katastrální pracoviště Klatovy](#) 

Zobrazené údaje mají informativní charakter. Platnost dat k 20.06.2023 07:00.

## Informace o pozemku

Parcelní číslo:	<a href="#">506/9</a> 
Obec:	<a href="#">Sušice [557153]</a> 
Katastrální území:	<a href="#">Nuzerov [759732]</a>
Číslo LV:	<a href="#">853</a>
Výměra [m <sup>2</sup> ]:	28578
Typ parcely:	Parcela katastru nemovitostí
Mapový list:	<a href="#">KMD</a>
Určení výměry:	Graficky nebo v digitalizované mapě
Způsob využití:	koryto vodního toku přirozené nebo upravené
Druh pozemku:	vodní plocha



## Vlastníci, jiní oprávnění

<b>Vlastnické právo</b>	<b>Podíl</b>
Česká republika	
<b>Právo hospodařit s majetkem státu</b>	<b>Podíl</b>
Povodí Vltavy, státní podnik, Holečkova 3178/8, Smíchov, 15000 Praha 5	

## Způsob ochrany nemovitosti

Nejsou evidovány žádné způsoby ochrany.

## Seznam BPEJ

Parcela nemá evidované BPEJ.


## Omezení vlastnického práva

Nejsou evidována žádná omezení.

## Jiné zápisy

<b>Typ</b>
Změna číslování parcel

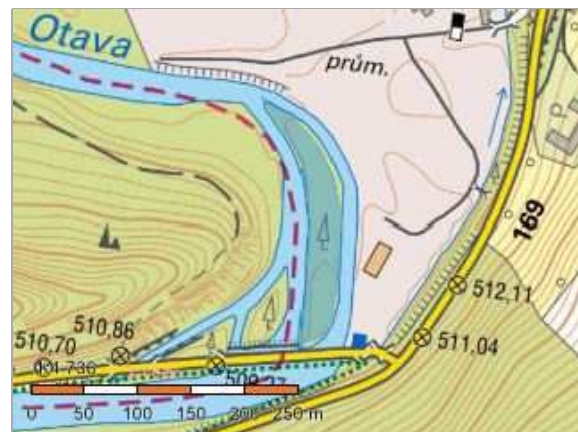
 **Řízení, v rámci kterých byl k nemovitosti zapsán cenový údaj**

Nemovitost je v územním obvodu, kde státní správu katastru nemovitostí ČR vykonává [Katastrální úřad pro Plzeňský kraj](#), [Katastrální pracoviště Klatovy](#) 

Zobrazené údaje mají informativní charakter. Platnost dat k 20.06.2023 07:00.

## Informace o pozemku

Parcelní číslo:	<a href="#">797/3</a>
Obec:	<a href="#">Dlouhá Ves [556076]</a>
Katastrální území:	<a href="#">Dlouhá Ves u Sušice [626538]</a>
Číslo LV:	<a href="#">3</a>
Výměra [m <sup>2</sup> ]:	5621
Typ parcely:	Parcela katastru nemovitostí
Mapový list:	<a href="#">DKM</a>
Určení výměry:	Ze souřadnic v S-JTSK
Druh pozemku:	lesní pozemek



## Vlastníci, jiní oprávnění

<b>Vlastnické právo</b>	<b>Podíl</b>
Česká republika	
<b>Právo hospodařit s majetkem státu</b>	<b>Podíl</b>
Lesy České republiky, s.p., Přemyslova 1106/19, Nový Hradec Králové, 50008 Hradec Králové	

## Způsob ochrany nemovitosti

<b>Název</b>
pozemek určený k plnění funkcí lesa

## Seznam BPEJ

Parcela nemá evidované BPEJ.

## Omezení vlastnického práva

Nejsou evidována žádná omezení.

## Jiné zápisy

<b>Typ</b>
Zahájení exekuce - Lesy České republiky, s.p.
Změna výměr obnovou operátu
Zrušen zákaz dle § 44a odst. 1 a podle § 47 odst.5/6 ex.řádu

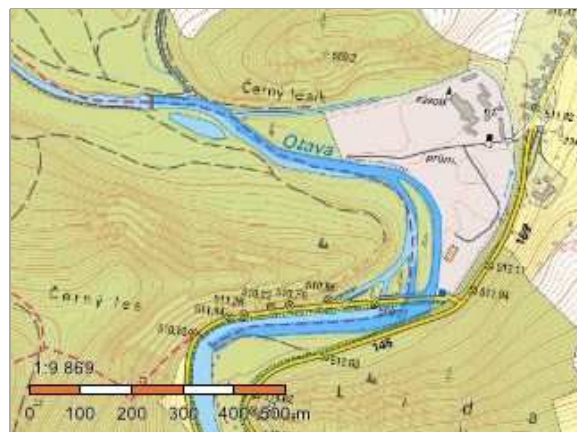
📍 **Řízení, v rámci kterých byl k nemovitosti zapsán cenový údaj**

Nemovitost je v územním obvodu, kde státní správu katastru nemovitostí ČR vykonává [Katastrální úřad pro Plzeňský kraj, Katastrální pracoviště Klatovy](#)

Zobrazené údaje mají informativní charakter. Platnost dat k 20.06.2023 07:00.

## Informace o pozemku

Parcelní číslo:	<a href="#">797/4</a>
Obec:	<a href="#">Dlouhá Ves [556076]</a>
Katastrální území:	<a href="#">Dlouhá Ves u Sušice [626538]</a>
Číslo LV:	<a href="#">556</a>
Výměra [m <sup>2</sup> ]:	26916
Typ parcely:	Parcela katastru nemovitostí
Mapový list:	<a href="#">DKM</a>
Určení výměry:	Ze souřadnic v S-JTSK
Způsob využití:	koryto vodního toku přirozené nebo upravené
Druh pozemku:	vodní plocha



## Vlastníci, jiní oprávnění

<b>Vlastnické právo</b>	<b>Podíl</b>
Česká republika	
<b>Právo hospodařit s majetkem státu</b>	<b>Podíl</b>
Povodí Vltavy, státní podnik, Holečkova 3178/8, Smíchov, 15000 Praha 5	

## Způsob ochrany nemovitosti

Nejsou evidovány žádné způsoby ochrany.

## Seznam BPEJ

Parcela nemá evidované BPEJ.

## Omezení vlastnického práva

Nejsou evidována žádná omezení.

## Jiné zápisy


<b>Typ</b>
Změna výměr obnovou operátu


📍 **Řízení, v rámci kterých byl k nemovitosti zapsán cenový údaj**

Nemovitost je v územním obvodu, kde státní správu katastru nemovitostí ČR vykonává [Katastrální úřad pro Plzeňský kraj, Katastrální pracoviště Klatovy](#)

Zobrazené údaje mají informativní charakter. Platnost dat k 20.06.2023 07:00.

## Informace o pozemku

Parcelní číslo: [455/4](#) 

Obec: [Dlouhá Ves \[556076\]](#) 

Katastrální území: [Dlouhá Ves u Sušice \[626538\]](#)

Číslo LV: [3](#)

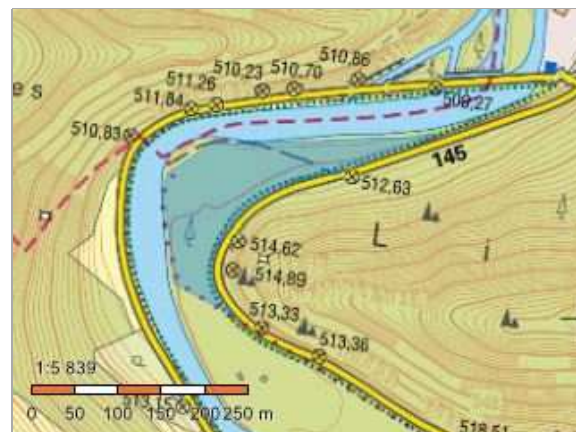
Výměra [m<sup>2</sup>]: 19253

Typ parcely: Parcela katastru nemovitostí

Mapový list: [DKM](#)

Určení výměry: Ze souřadnic v S-JTSK

Druh pozemku: lesní pozemek



## Vlastníci, jiní oprávnění

<b>Vlastnické právo</b>	<b>Podíl</b>
Česká republika	
<b>Právo hospodařit s majetkem státu</b>	<b>Podíl</b>
Lesy České republiky, s.p., Přemyslova 1106/19, Nový Hradec Králové, 50008 Hradec Králové	

## Způsob ochrany nemovitosti

**Název**

chráněná krajinná oblast

pozemek určený k plnění funkcí lesa

## Seznam BPEJ

Parcela nemá evidované BPEJ.

## Omezení vlastnického práva

**Typ**

Věcné břemeno zřizování a provozování vedení

## Jiné zápisy


**Typ**

Zahájení exekuce - Lesy České republiky, s.p.

Změna výměr obnovou operátu

Zrušen zákaz dle § 44a odst. 1 a podle § 47 odst.5/6 ex.řádu

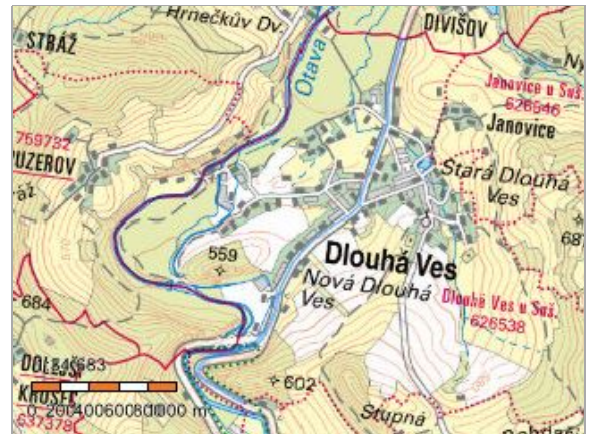
 **Řízení, v rámci kterých byl k nemovitosti zapsán cenový údaj**

Nemovitost je v územním obvodu, kde státní správu katastru nemovitostí ČR vykonává [Katastrální úřad pro Plzeňský kraj, Katastrální pracoviště Klatovy](#) 



## Informace o pozemku

Parcelní číslo:	<a href="#">808/2</a>
Obec:	<a href="#">Dlouhá Ves [556076]</a>
Katastrální území:	<a href="#">Dlouhá Ves u Sušice [626538]</a>
Číslo LV:	<a href="#">117</a>
Výměra [m <sup>2</sup> ]:	46671
Typ parcely:	Parcela katastru nemovitostí
Mapový list:	<a href="#">DKM</a>
Určení výměry:	Graficky nebo v digitalizované mapě
Způsob využití:	silnice
Druh pozemku:	ostatní plocha



## Vlastníci, jiní oprávnění

<b>Vlastnické právo</b>	<b>Podíl</b>
Plzeňský kraj, Škroupova 1760/18, Jižní Předměstí, 30100 Plzeň	
<b>Hospodaření se svěřeným majetkem kraje</b>	<b>Podíl</b>
Správa a údržba silnic Plzeňského kraje, příspěvková organizace, Koterovská 462/162, Koterov, 32600 Plzeň	

## Způsob ochrany nemovitosti

Nejsou evidovány žádné způsoby ochrany.

## Seznam BPEJ

Parcela nemá evidované BPEJ.

## Omezení vlastnického práva

<b>Typ</b>
Věcné břemeno chůze a jízdy
Věcné břemeno oprav a údržby
Věcné břemeno zřizování a provozování vedení

## Jiné zápisy


<b>Typ</b>
Změna výměr obnovou operátu


### 📍 Řízení, v rámci kterých byl k nemovitosti zapsán cenový údaj

Nemovitost je v územním obvodu, kde státní správu katastru nemovitostí ČR vykonává [Katastrální úřad pro Plzeňský kraj, Katastrální pracoviště Klatovy](#)

Zobrazené údaje mají informativní charakter. Platnost dat k 20.06.2023 07:00.

## Informace o pozemku

Parcelní číslo: [474/1](#) 

Obec: [Dlouhá Ves \[556076\]](#) 

Katastrální území: [Dlouhá Ves u Sušice \[626538\]](#)

Číslo LV: [3](#)

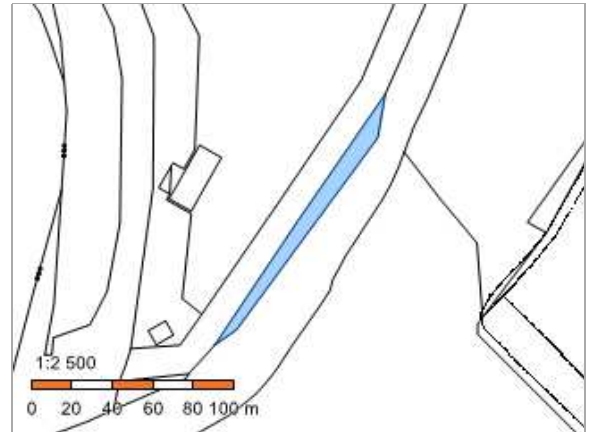
Výměra [m<sup>2</sup>]: 959

Typ parcely: Parcela katastru nemovitostí

Mapový list: [DKM](#)

Určení výměry: Ze souřadnic v S-JTSK

Druh pozemku: lesní pozemek



## Vlastníci, jiní oprávnění

<b>Vlastnické právo</b>	<b>Podíl</b>
Česká republika	
<b>Právo hospodařit s majetkem státu</b>	<b>Podíl</b>
Lesy České republiky, s.p., Přemyslova 1106/19, Nový Hradec Králové, 50008 Hradec Králové	

## Způsob ochrany nemovitosti

**Název**  
pozemek určený k plnění funkcí lesa

## Seznam BPEJ

Parcela nemá evidované BPEJ.


## Omezení vlastnického práva

**Typ**  
Věcné břemeno zřizování a provozování vedení

## Jiné zápisy

**Typ**  
Zahájení exekuce - Lesy České republiky, s.p.  
Změna výměr obnovou operátu  
Zrušen zákaz dle § 44a odst. 1 a podle § 47 odst.5/6 ex.řádu

 **Řízení, v rámci kterých byl k nemovitosti zapsán cenový údaj**

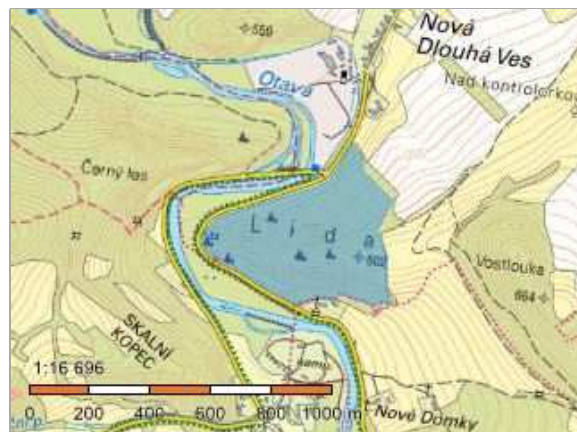
Nemovitost je v územním obvodu, kde státní správu katastru nemovitostí ČR vykonává [Katastrální úřad pro Plzeňský kraj, Katastrální pracoviště Klatovy](#) 

Zobrazené údaje mají informativní charakter. Platnost dat k 20.06.2023 07:00.



## Informace o pozemku

Parcelní číslo:	<a href="#">455/3</a>
Obec:	<a href="#">Dlouhá Ves [556076]</a>
Katastrální území:	<a href="#">Dlouhá Ves u Sušice [626538]</a>
Číslo LV:	<a href="#">3</a>
Výměra [m <sup>2</sup> ]:	190530
Typ parcely:	Parcela katastru nemovitostí
Mapový list:	<a href="#">DKM</a>
Určení výměry:	Ze souřadnic v S-JTSK
Druh pozemku:	lesní pozemek



## Vlastníci, jiní oprávnění

<b>Vlastnické právo</b>	<b>Podíl</b>
Česká republika	
<b>Právo hospodařit s majetkem státu</b>	<b>Podíl</b>
Lesy České republiky, s.p., Přemyslova 1106/19, Nový Hradec Králové, 50008 Hradec Králové	

## Způsob ochrany nemovitosti

<b>Název</b>
pozemek určený k plnění funkcí lesa

## Seznam BPEJ

Parcela nemá evidované BPEJ.

## Omezení vlastnického práva

Nejsou evidována žádná omezení.

## Jiné zápisy



<b>Typ</b>
Zahájení exekuce - Lesy České republiky, s.p.
Změna výměr obnovou operátu
Zrušen zákaz dle § 44a odst. 1 a podle § 47 odst.5/6 ex.řádu

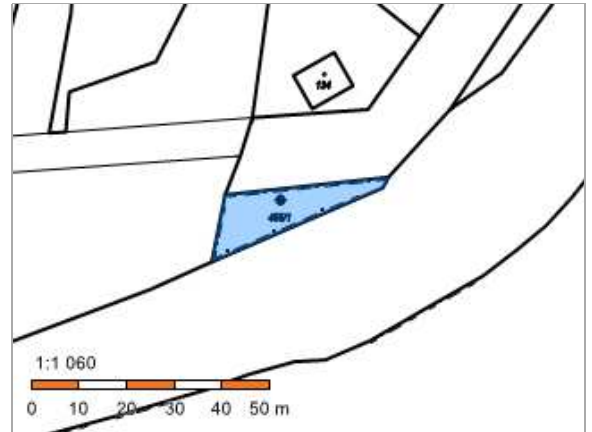
📍 **Řízení, v rámci kterých byl k nemovitosti zapsán cenový údaj**

Nemovitost je v územním obvodu, kde státní správu katastru nemovitostí ČR vykonává [Katastrální úřad pro Plzeňský kraj, Katastrální pracoviště Klatovy](#)

Zobrazené údaje mají informativní charakter. Platnost dat k 20.06.2023 07:00.

## Informace o pozemku

Parcelní číslo:	<a href="#">455/1</a> 
Obec:	<a href="#">Dlouhá Ves [556076]</a> 
Katastrální území:	<a href="#">Dlouhá Ves u Sušice [626538]</a>
Číslo LV:	<a href="#">3</a>
Výměra [m <sup>2</sup> ]:	265
Typ parcely:	Parcela katastru nemovitostí
Mapový list:	<a href="#">DKM</a>
Určení výměry:	Ze souřadnic v S-JTSK
Způsob využití:	neplodná půda
Druh pozemku:	ostatní plocha



## Vlastníci, jiní oprávnění

<b>Vlastnické právo</b>	<b>Podíl</b>
Česká republika	
<b>Právo hospodařit s majetkem státu</b>	<b>Podíl</b>
Lesy České republiky, s.p., Přemyslova 1106/19, Nový Hradec Králové, 50008 Hradec Králové	

## Způsob ochrany nemovitosti

<b>Název</b>
chráněná krajinná oblast

## Seznam BPEJ

Parcela nemá evidované BPEJ.


## Omezení vlastnického práva

Nejsou evidována žádná omezení.

## Jiné zápisy



<b>Typ</b>
Zahájení exekuce - Lesy České republiky, s.p.
Změna výměr obnovou operátu
Zrušen zákaz dle § 44a odst. 1 a podle § 47 odst.5/6 ex.řádu

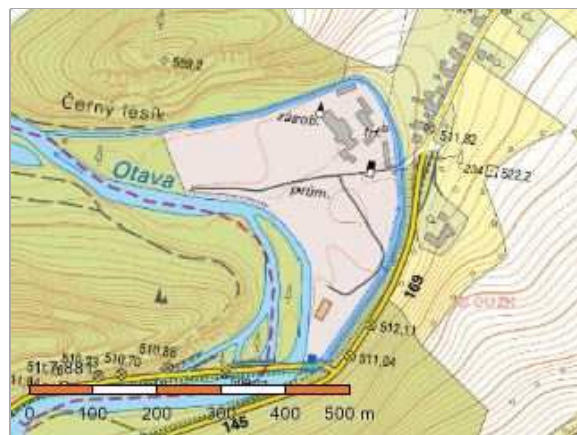
### Řízení, v rámci kterých byl k nemovitosti zapsán cenový údaj

Nemovitost je v územním obvodu, kde státní správu katastru nemovitostí ČR vykonává [Katastrální úřad pro Plzeňský kraj, Katastrální pracoviště Klatovy](#) 

Zobrazené údaje mají informativní charakter. Platnost dat k 20.06.2023 07:00.

## Informace o pozemku

Parcelní číslo:	<a href="#">799/1</a> 
Obec:	<a href="#">Dlouhá Ves [556076]</a> 
Katastrální území:	<a href="#">Dlouhá Ves u Sušice [626538]</a>
Číslo LV:	<a href="#">630</a>
Výměra [m <sup>2</sup> ]:	9503
Typ parcely:	Parcela katastru nemovitostí
Mapový list:	<a href="#">DKM</a>
Určení výměry:	Ze souřadnic v S-JTSK
Způsob využití:	koryto vodního toku přirozené nebo upravené
Druh pozemku:	vodní plocha



## Vlastníci, jiní oprávnění

### Vlastnické právo

Podíl

LESS &amp; TIMBER, a.s., Chrudimská 1882, Čáslav-Nové Město, 28601 Čáslav

## Způsob ochrany nemovitosti

Nejsou evidovány žádné způsoby ochrany.

## Seznam BPEJ

Parcela nemá evidované BPEJ.

## Omezení vlastnického práva

### Typ

Věcné břemeno zřizování a provozování vedení

Zákaz zcizení a zatížení

Zástavní právo smluvní

## Jiné zápisy


### Typ

Změna výměr obnovou operátu

Závazek neumožnit zápis nového zást. práva namísto starého

Závazek nezajistit zást. pr. ve výhodnějším pořadí nový dluh

### Řízení, v rámci kterých byl k nemovitosti zapsán cenový údaj

Nemovitost je v územním obvodu, kde státní správu katastru nemovitostí ČR vykonává [Katastrální úřad pro Plzeňský kraj](#), [Katastrální pracoviště Klatovy](#) 

Zobrazené údaje mají informativní charakter. Platnost dat k 20.06.2023 07:00.