

Objednatel:

Správa a údržba silnic Plzeňského kraje, p.o.
KOTEROVSKÁ 462/162, 326 00 – PLZEŇ

III/19011 Opěrná zeď Nová ves


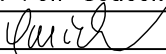

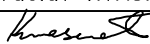



SÚSPK

Správa a údržba silnic
Plzeňského kraje,
příspěvková organizace

Souřadnicový systém: S–JTSK

Výškový systém: Bpv

Číslo zakázky:	22 205 00	HIP:		 Praha 4, Bezová 1658/1, 147 00 +420 244 462 219 pontex@pontex.cz
Schválil:	Ing. Petr Souček	Zodp. projektant:	Ing. Jan KOMANEC	
			606606960, jkm@pontex.cz 	
Tech. kontrola:	Ing. Václav KVASNIČKA	Vypracoval:	Ing. Luděk VACEK	
			485109623, lva@pontex.cz 	

Objednatel:	SÚSPK, p.o.	Obec:	Nová Ves	Kraj:	Plzeňský
Akce:	III/19011 OPĚRNÁ ZEĎ NOVÁ VES			Datum	Stupeň
				02/2024	PDPS
Část:	A. PRŮVODNÍ ZPRÁVA			Souprava	Č. přílohy
					A.

Obsah:

A.1. Identifikační údaje:	2
A.1.1. Údaje o stavbě	2
A.1.2. Údaje o žadateli	2
A.1.3. Údaje o zpracovateli dokumentace	2
A.2. Členění stavby na objekty a technická a technologická zařízení	3
A.3. Seznam vstupních podkladů	3
A.4. Přílohy průvodní zprávy	3

A.1. Identifikační údaje:

A.1.1. Údaje o stavbě

a) Název stavby

III/19011 Opěrná zeď Nová Ves

b) Místo stavby

Katastrální území: Nová Ves u Kdyně [705543]

Obec: Nová Ves

Kraj: Plzeňský

Dotčené pozemky: viz Příloha 1

c) Předmět dokumentace

Druh stavby: změna dokončené stavby

Charakter stavby: trvalá stavba

Účel užívání stavby: opěrná zeď při komunikaci III/19011

A.1.2. Údaje o žadateli

Stavebník / objednatel: Správa a údržba silnic Plzeňského kraje, p. o.

Adresa: Koterovská 462/162, 326 00 Plzeň

IČ: 720 531 19

DIČ: CZ 720 531 19

A.1.3. Údaje o zpracovateli dokumentace

a) Projektant stavby

Firma: PONTEX spol. s r.o.

Adresa: Bezová 1658/1, 147 00 Praha 4

IČ: 407 634 39

DIČ: CZ 407 634 39

b) Hlavní inženýr projektu

Jméno a příjmení: Ing. Jan Komanec

Specializace: Autorizovaný inženýr pro mosty a inženýrské konstrukce

Č. autorizace: 0009756

c) Zodpovědní projektanti částí dokumentace

Řada SO 200 Ing. Jan Komanec, IM00 0009756 (ČKAIT)

A.2. Členění stavby na objekty a technická a technologická zařízení

SO 181	Přechodné dopravní značení
SO 251	Opěrná zeď

A.3. Seznam vstupních podkladů

- Katastrální mapa, digitalizovaná
- Geodetické zaměření, Geodézie jihozápad s.r.o., Ing. Vlastimil Žáček, 10/2022
- Průzkum inženýrských sítí
- Příloha č. 11 k vyhlášce č. 499/2006 Sb.

A.4. Přílohy průvodní zprávy

- Příloha 1, Seznam pozemků podle katastru nemovitostí
- Příloha 2, Přehled požadavků DOSS a údaje o jejich zpracování

Příloha 1, Seznam dotčených pozemků stavbou podle katastru nemovitostí

KÚ	Parcelní číslo	LV	Výměra [m2]	Zábor dočasný	Zábor trvalý	Způsob využití	Druh pozemku	Vlastnické právo	Způsob ochrany	Omezení vlastnického práva
Nová Ves u Kdyně [705543]	1887/1	1	11669	182	37	ostatní komunikace	ostatní plocha	Obec Nová Ves Nová Ves 65 345 06 Kdyně	není evidován	nejsou evidována
Nová Ves u Kdyně [705543]	1887/2	1	127	31	0	ostatní komunikace	ostatní plocha	Obec Nová Ves Nová Ves 65 345 06 Kdyně	není evidován	nejsou evidována
Nová Ves u Kdyně [705543]	2032/1	1175	7150	520	443	silnice	ostatní plocha	Krajský úřad Plzeňského kraje Škroupova 1760/18 301 00 Plzeň	není evidován	Majetek svěřený: SÚS Plzeňského kraje, p.o.

poznámka:
 součástí dočasného záboru je i zábor trvalý