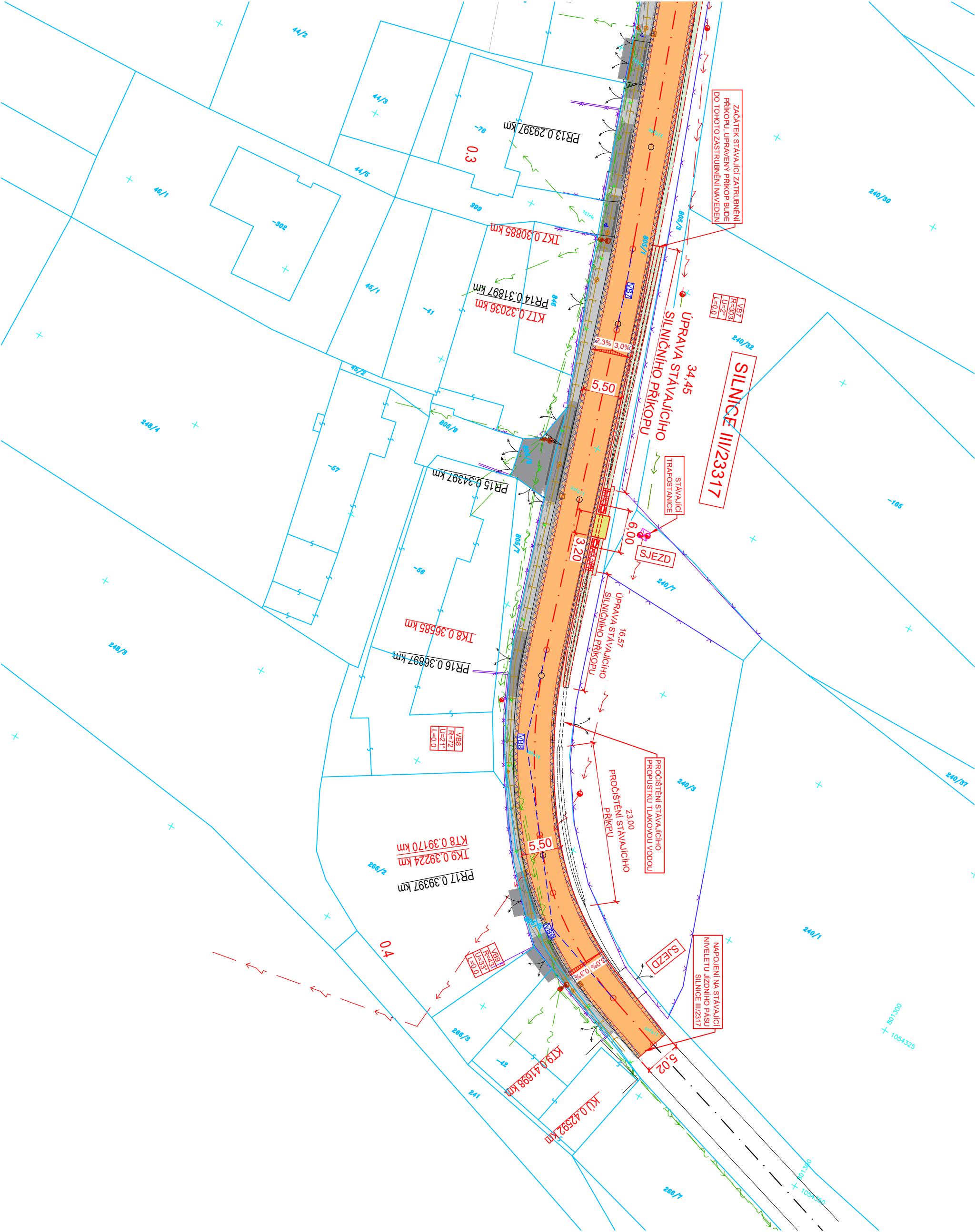


SITUACE POZEMNÍ KOMUNIKACE b. M - 1 : 500



LEGENDA POVRCHŮ A PLOCH - NOVÉ KONSTRUKCE

- REKONSTRUKCE SILNICE III/23317 (ASFALTOBETON)
- DOPLENĚNÍ ASFALTOBETONU PŘI KRAJINICI A STÁVAJÍCÍCH SJEZDECH
- VYROVNÁNÍ PODKLADU PODKLADNÍ VRSTVOU ACP
- PŘESNÝ ROZSAH BUDE URČEN PO ODŘEZOVÁNÍ STÁVAJÍCÍCH AB VRSTEV
- UPRAVA KRAJINICE SILNICE III/23317 V PLNÉ KONSTRUKCI
- SJEZD K POZEMKU P.Č. 240/7 (ŠTĚRKODŘT)
- ZPEVNĚNÍ PŘÍKOPU (ŽULOVÁ KOSTKA)
- ROZPROSTŘENÍ ORNICE A ZATRAVNĚNÍ
- PLOCHA CHODNÍKU - ŘEŠENO SAMOSTATNOU PD
- CHODNÍKOVÉ PŘEJEZDY - ŘEŠENO SAMOSTATNOU PD
- BEZBARIEROVÉ PRVKY CHODNÍKU - ŘEŠENO SAMOSTATNOU PD

LEGENDA TYPŮ ČAR

- HRANA STAVEBNĚ UPRAVENÉ SILNICE III/23317
- OSA SILNICE III/23317
- HRANA TERÉNNÍCH ÚPRAV
- HRANA NAVAZUJÍCÍ STAVBY CHODNÍKU - ŘEŠENO SAMOSTATNOU PD
- HRANICE KN
- HRANA STÁVAJÍCÍCH KOMUNIKACÍ A OBJEKTU
- STÁVAJÍCÍ OPLOCENĚ

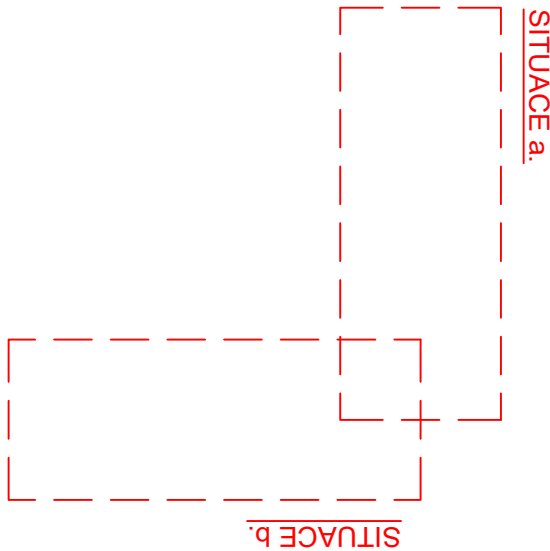
LEGENDA ZNAČEK:

- STÁVAJÍCÍ SLOUPY NN, VN
- STÁVAJÍCÍ STROMY
- STÁVAJÍCÍ ULIČNÍ VPUSŤI
- STÁVAJÍCÍ LAMPY VEŘEJNÉHO OSVĚTLENÍ

STÁVAJÍCÍ VEDENÍ TL:

- VEDENÍ NN - NADZEMNÍ
- VEDENÍ VN - PODZEMNÍ
- VODOVOD
- KANALIZACE
- VEDENÍ SEK - NADZEMNÍ
- VEDENÍ VEŘEJNÉHO OSVĚTLENÍ - NADZEMNÍ

KLAD LISTŮ



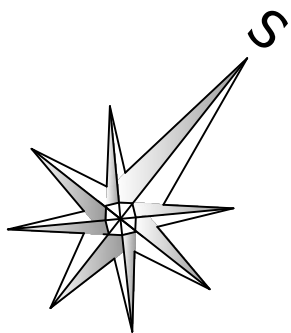
POZNÁMKA:

ZAKRESLENÍ SÍTI BYLO PROVEDENO DLE PODKLADŮ OD JEDNOTLIVÝCH SPRÁVCŮ. POKUD PŘI REALIZACI BUDE ZJIŠTĚNA KOLIZE NÁVRHU STAVBY S POLOHOU NĚKTERÉHO Z VEDENÍ JEŽ BY ODPOROVALA PLATNÝM PŘEDPISŮM A NORMÁM (ZEJMÉNA NEVHODNÝ SOUBĚH, PŘEKRYTÍ) BUDE ŘEŠENO INDIVIDUÁLNĚ NA STAVBĚ ZA ÚČASTI VŠECH ZAINTERESOVANÝCH STRAN

TATO PROJEKTOVÁ DOKUMENTACE JE VZHLEDEM KE SVÉ POVAZE ZÁKONEM CHRÁNĚNÁ. JAKAKOLI JEJÍ ZMĚNA USKUTEČNĚNÁ BEZ SOUHLASU ZPRACOVATELE, JAKOŽ I PŘÍPADNÉ NÁSLEDNÉ UŽITÍ TAKOVÉ PROVEDENÉ ZMĚNY NEJSOU DOVOLENY A VE VZTAHU KE KONKRÉTNÍM OKOLNOSTEM MOHOU BÝT POVAŽOVANY ZA ZÁKONEM ZAKÁZANÉ JEDNÁNÍ MAJÍCÍ ZNAKY NEKALÉ SOUTĚŽE A ZAKLÁDAJÍCÍ PRAVDĚPODOBNOST PŘÍSLUŠNÉHO PRÁVNÍHO POSTUPU.

TATO DOKUMENTACE JE ZPRACOVÁNA V ROZSAHU DLE PŘÍLOHY č. 9, VYHL. č. 146/2008 SB. JE URČENA SVÝM ROZSAHEM A PODROBNOSTMI PRO VÝBĚR JEJÍHO ZHOTOVITELÉ A NÁSLEDUJÍCÍ REALIZACI.

ÚDAJE V TĚTO DOKUMENTACI UVEDENÉ NELZE CHÁPAT A VYKLÁDAT SAMOSTATNĚ, ALE VŽDY V KONTEXTU VŠECH OSTATNÍCH ÚDAJŮ V DOKUMENTACI JAKO CELKU OBSAŽENÝCH (JAK V TEXTOVÉ TAK TAKÉ VÝKRESOVÉ ČÁSTI DOKUMENTACE).



Z1					
OZNAČENÍ		PODROBNOSTI O ZMĚNĚ		DATUM	
				PODPIS	
VÝŠKOVÝ SYSTÉM B.p.v.					
		Zodpovědný projektant Ing. Tomáš Černý		Road Project s.r.o. Projektční a inženýrská kancelář Vápnická 489/93, Smrčany, 318 00 Písek Zašlešná adresa: Milu 153, 337 01 Rokycany Telefon: 068 520 009 Email: roadproject@email.cz	
		Výpracoval Ing. Tomáš Černý			
Místo stavby: Kladruby - silnice III/23317		Základové číslo:		2024/06	
Investor: Správa a údržba silnic Píseckého kraje p.o.m. Kotevská 462/162, Kotevov 326 00 Písek		Datum:		srpen 2024	
Stavba: III/23317 KLADRUBY		Stupeň:		PDPS	
		Měřítko:		1 : 500	
Část stavby: SO 100 - Silnice III/23317		Výkres číslo:		Číslo paré	
Část PD: D. Dokumentace objektů D.1. Silnice III/23317					
Obsah výkresu: SITUACE POZEMNÍ KOMUNIKACE				D.2.b.	