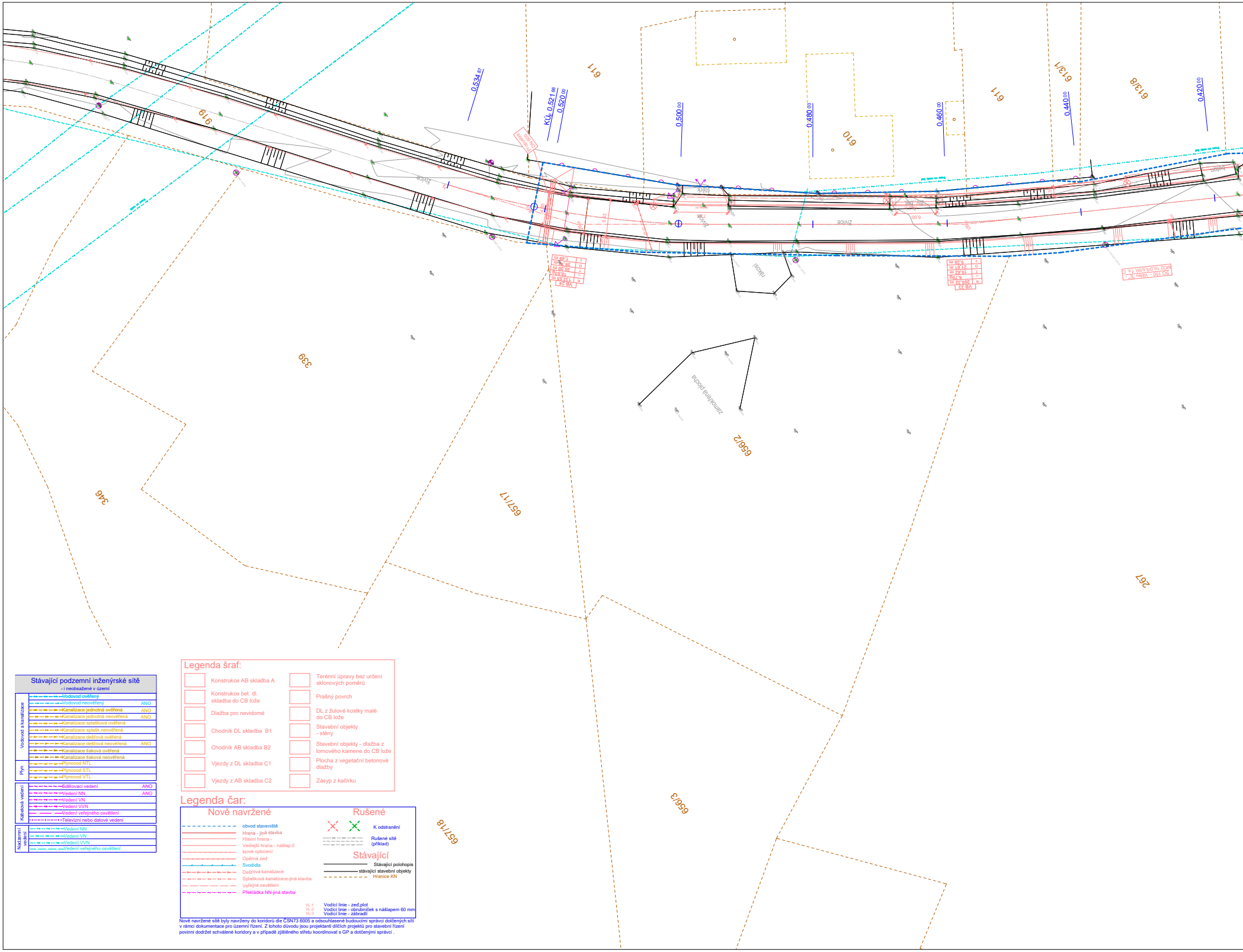
611
616
610
613/1
613/8
339
346
657/17
656/2
656/3
657/18
267
0,534 87
KÚ 0,521 66
0,520 00
0,500 00
0,480 00
0,460 00
0,440 00
0,420 00
Propustek DN 600
živice
štěrk
rákosí
4,85
5,53
6,00
VB 24
R 133,55 m
α 18,93g
T 20,00 m
O 39,74 m
z 1,49 m
VB 23
R 205,32 m
α 6,70g
T 10,82 m
O 21,61 m
z 0,28 m
SO 150 - Vtěv "E" - MO2 10,0/5,5/50, t.s. C

Stávající podzemní inženýrské sítě

- i neobsažené v území

Vodovod a kanalizace	Vodovod ověřený	
	Vodovod neověřený	ANO
	Kanalizace jednotná ověřená	ANO
	Kanalizace jednotná neověřená	ANO
	Kanalizace splašková ověřená	
	Kanalizace splašk.neověřená	
	Kanalizace dešťová ověřená	
	Kanalizace dešťová neověřená	ANO
	Kanalizace tlaková ověřená	
	Kanalizace tlaková neověřená	
Plyn	Plynovod NTL	
	Plynovod STL	
	Plynovod VTL	
Kabelová vedení	Sdělovací vedení	ANO
	Vedení NN	ANO
	Vedení VN	
	Vedení VVN	
	Vedení veřejného osvětlení	
	Televizní nebo datové vedení	
Nadzemní vedení	Vedení NN	
	Vedení VN	
	Vedení VVN	
	Vedení veřejného osvětlení	

Legenda šraf:

☐	Konstrukce AB skladba A	☐	Terénní úpravy bez určení sklonových poměrů
☐	Konstrukce bet. dl. skladba do CB lože	☐	Prašný povrch
☐	Dlažba pro nevidomé	☐	DL z žulové kostky malé do CB lože
☐	Chodník DL skladba B1	☐	Stavební objekty - stěny
☐	Chodník AB skladba B2	☐	Stavební objekty - dlažba z lomového kamene do CB lože
☐	Vjezdy z DL skladba C1	☐	Plocha z vegetační betonové dlažby
☐	Vjezdy z AB skladba C2	☐	Zásyp z kačírku

Legenda čar:

Nově navržené

- obvod staveniště
- Hrana - jiná stavba
- Hlavní hrana -
- Vedlejší hrana - nášlap 0
- Nové oplocení
- Opěrná zeď
- Svodidla
- Dešťová kanalizace
- Splašková kanalizace-jiná stavba
- Veřejné osvětlení
- Překládka NN-jiná stavba

Rušené

- K odstranění
- Rušené sítě (příklad)

Stávající

- Stávající polohopis
- stávající stavební objekty
- Hranice KN

VL-1 Vodící linie - zeď,plot
VL-2 Vodící linie - obrubníček s nášlapem 60 mm
VL-3 Vodící linie - zábradlí

Nově navržené sítě byly navrženy do koridorů dle ČSN73 6005 a odsouhlasené budoucími správci dotčených sítí v rámci dokumentace pro územní řízení. Z tohoto důvodu jsou projektanti dílčích projektů pro stavební řízení povinni dodržet schválené koridory a v případě zjištěného střetu koordinovat s GP a dotčenými správci .

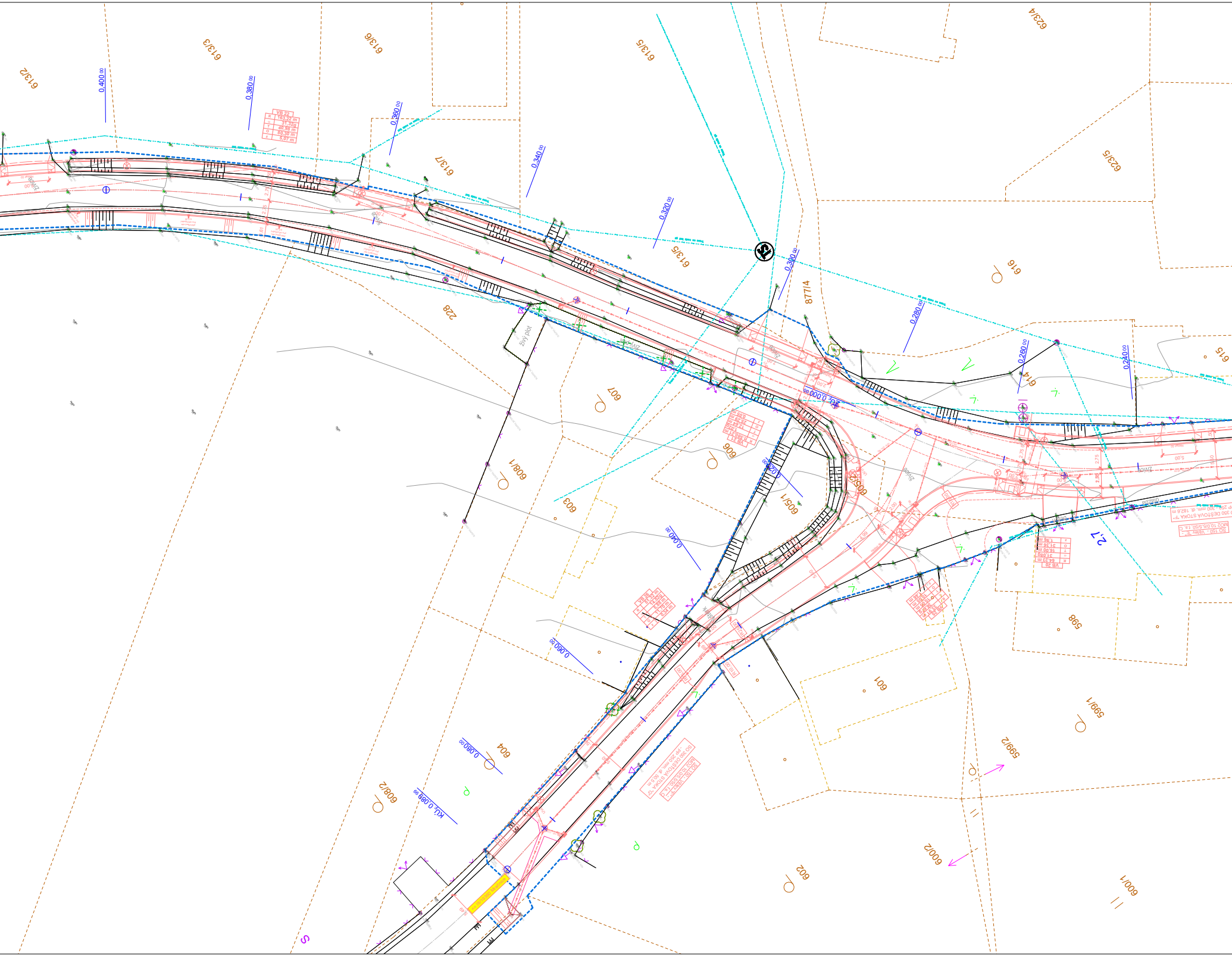
613/2
613/3
613/6
613/5
623/4
623/5
613/7
613/5
616
877/4
228
615
614
607
606
608/1
605/1
603
604
608/2
598
601
599/1
599/2
600/2
602
600/1
0.400 00
0.380 00
0.360 00
0.340 00
0.320 00
0.300 00
0.280 00
0.260 00
0.240 00
0.000 00
0.040 00
0.060 00
0.080 00
KÚ 0.089 99
živý plot
2.7
S

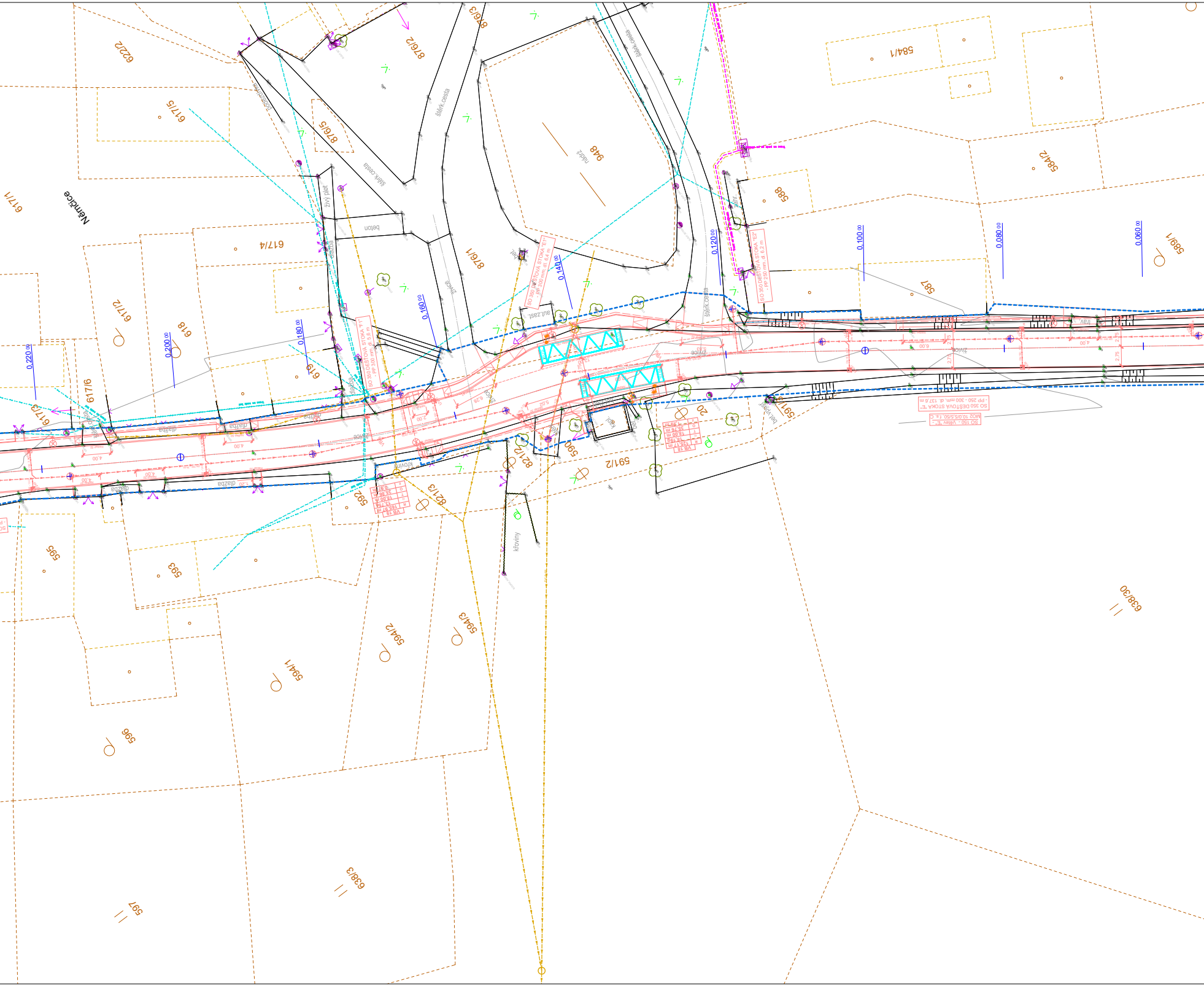
Nemčice
879/2
876/3
876/2
617/5
876/5
948
nádrž
617/1
617/4
betón
876/1
617/2
618
619
617/6
617/3
592
821/3
821/2
590
591/2
20
591/1
588
584/2
584/1
587
589/1
595
593
594/2
594/3
594/1
596
638/3
597
638/30
0.220 00
0.200 00
0.180 00
0.160 00
0.140 00
0.120 00
0.100 00
0.080 00
0.060 00
štrk.cesta
dlažba
živica
krovíny
aut.zast.
SO 350 DAŽĎOVÁ STOKA "E1"
SO 350 DAŽĎOVÁ STOKA "E"
- PP 250 - 300 mm, dl. 137,6 m
4.00

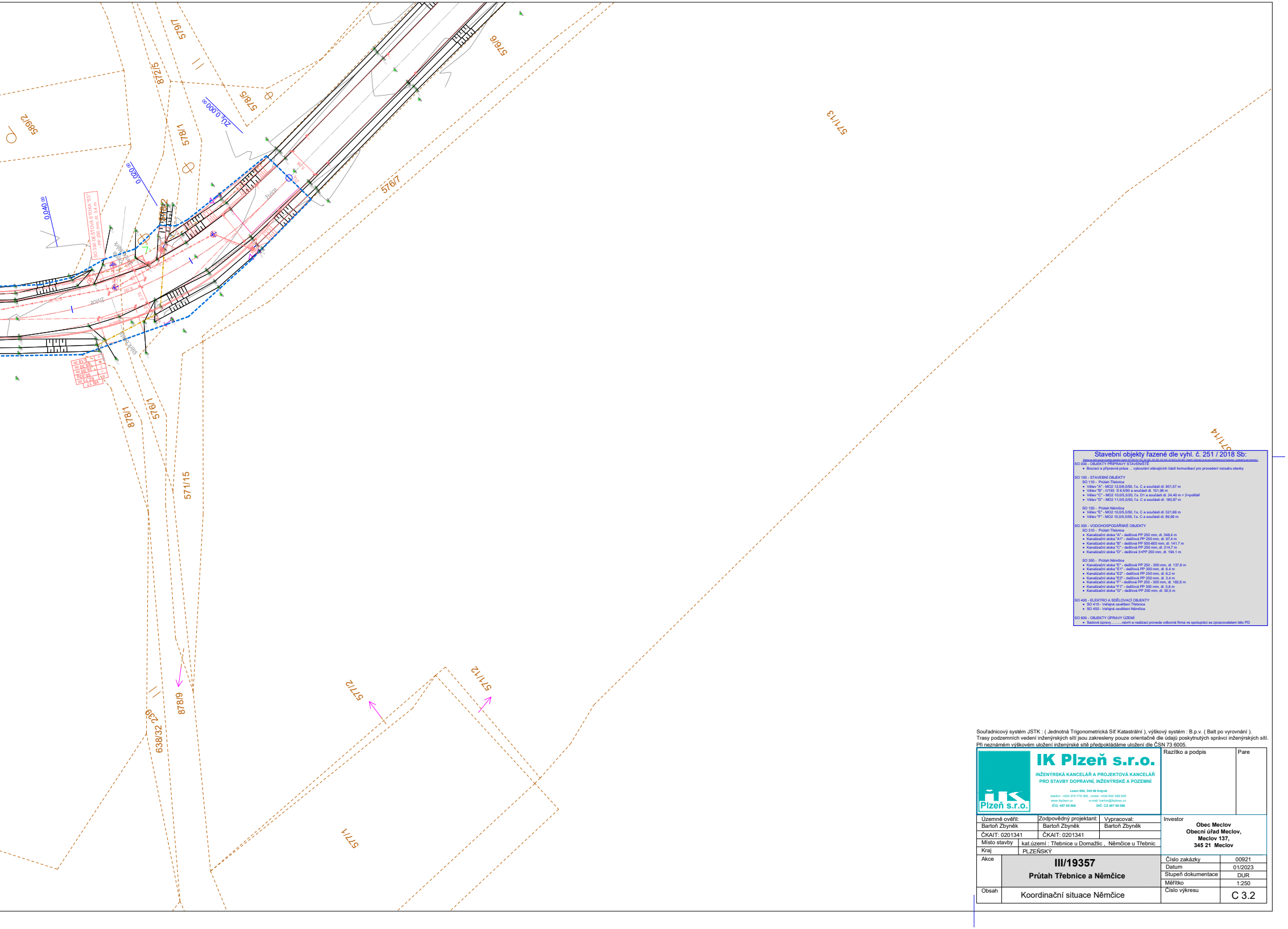
576/7
576/6
872/5
578/5
578/1
589/2
571/13
576/7
571/14
878/1
576/1
571/15
878/9
638/32 239
571/2
571/12
571/1
ZU 0,000 %
0,020 %
0,040 %

Stavební objekty řazené dle vyhl. č. 251 / 2018 Sb:

SO 000 - OBJEKTY PŘÍPRAVY STAVENIŠTĚ
- Bourací a přípravné práce ... vybourání stávajících částí komunikací pro provedení rozsahu stavby

SO 100 - STAVEBNÍ OBJEKTY
SO 110 - Průtah Třebnice
- Větev "A" - MO2 12,0/6,0/50, f.s. C a součásti dl. 901,57 m
- Větev "B" - II/193 S 6,5/90 a součásti dl. 101,96 m
- Větev "C" - MO2 10,0/5,5/20, f.s. D1 a součásti dl. 24,40 m + 2×polštář
- Větev "D" - MO2 11,0/5,5/50, f.s. C a součásti dl. 180,87 m

SO 150 - Průtah Němčice
- Větev "E" - MO2 10,0/5,5/50, f.s. C a součásti dl. 521,66 m
- Větev "F" - MO2 10,0/5,5/50, f.s. C a součásti dl. 89,99 m

SO 300 - VODOHOSPODÁŘSKÉ OBJEKTY
SO 310 - Průtah Třebnice
- Kanalizační stoka "A" - dešťová PP 250 mm, dl. 348,4 m
- Kanalizační stoka "A1" - dešťová PP 250 mm, dl. 97,4 m
- Kanalizační stoka "B" - dešťová PP 500-600 mm, dl. 141.7 m
- Kanalizační stoka "C" - dešťová PP 250 mm, dl. 214,7 m
- Kanalizační stoka "D" - dešťová 3×PP 250 mm, dl. 194,1 m

SO 350 - Průtah Němčice
- Kanalizační stoka "E" - dešťová PP 250 - 300 mm, dl. 137,6 m
- Kanalizační stoka "E1" - dešťová PP 300 mm, dl. 6,4 m
- Kanalizační stoka "E2" - dešťová PP 250 mm, dl. 6,2 m
- Kanalizační stoka "E3" - dešťová PP 250 mm, dl. 3,4 m
- Kanalizační stoka "F" - dešťová PP 250 - 300 mm, dl. 182,6 m
- Kanalizační stoka "F1" - dešťová PP 300 mm, dl. 5,6 m
- Kanalizační stoka "G" - dešťová PP 250 mm, dl. 50,5 m

SO 400 - ELEKTRO A SDĚLOVACÍ OBJEKTY
- SO 410 - Veřejné osvětlení Třebnice
- SO 450 - Veřejné osvětlení Němčice

SO 800 - OBJEKTY ÚPRAVY ÚZEMÍ
- Sadové úpravy..........návrh a realizaci provede odborná firma ve spolupráci se zpracovatelem této PD

Souřadnicový systém JSTK : (Jednotná Trigonometrická Síť Katastrální), výškový systém : B.p.v. (Balt po vyrovnání).
Trasy podzemních vedení inženýrských sítí jsou zakresleny pouze orientačně dle údajů poskytnutých správci inženýrských sítí.
Při neznámém výškovém uložení inženýrské sítě předpokládáme uložení dle ČSN 73 6005.

IK Plzeň s.r.o.
INŽENÝRSKÁ KANCELÁŘ A PROJEKTOVÁ KANCELÁŘ
PRO STAVBY DOPRAVNÍ, INŽENÝRSKÉ A POZEMNÍ
Lesní 594, 345 06 Kdyně
telefon: +420 379 776 366 ; mobil: +420 602 389 905
www.ikplzen.cz e-mail: barton@ikplzen.cz
IČO: 497 89 066 DIČ: CZ 497 89 066

Územně ověřil:	Zodpovědný projektant:	Vypracoval:
Bartoň Zbyněk	Bartoň Zbyněk	Bartoň Zbyněk
ČKAIT: 0201341	ČKAIT: 0201341	

Razítko a podpis

Pare

Místo stavby: kat.území : Třebnice u Domažlic , Němčice u Třebnic
Kraj: PLZEŇSKÝ

Investor
Obec Meclov
Obecní úřad Meclov,
Meclov 137,
345 21 Meclov

Akce

III/19357
Průtah Třebnice a Němčice

Obsah: Koordinační situace Němčice

Číslo zakázky	00921
Datum	01/2023
Stupeň dokumentace	DUR
Měřítko	1:250
Číslo výkresu	C 3.2