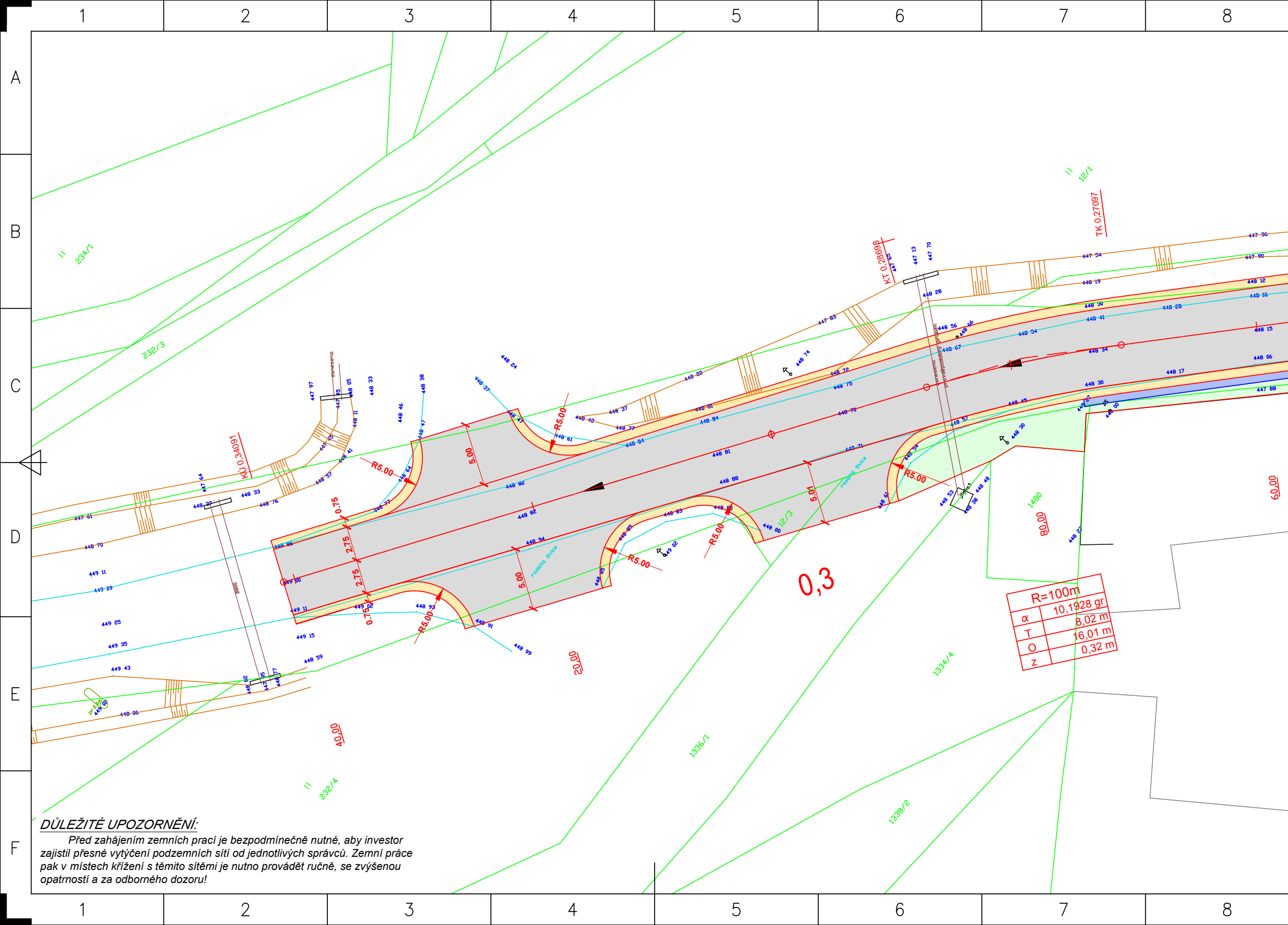
1
2
3
4
5
6
7
8
A
B
C
D
E
F
234/1
232/3
232/4
12/1
12/3
1334/4
1336/1
1338/2
1480
KÚ 0,34091
KT 0,28698
TK 0,27097
R5.00
R5.00
R5.00
R5.00
R5.00
R5.00
0,75
2,75
2,75
0,75
5.00
5.00
5.01
20,00
40,00
60,00
80,00
0,3
rozbitá živice
rozbitá živice
zaneseno
propust

R=100m	
α	10,1928 gr
T	8,02 m
O	16,01 m
z	0,32 m

DŮLEŽITÉ UPOZORNĚNÍ:

Před zahájením zemních prací je bezpodmínečně nutné, aby investor zajistil přesné vytýčení podzemních sítí od jednotlivých správců. Zemní práce pak v místech křížení s těmito sítěmi je nutno provádět ručně, se zvýšenou opatrností a za odborného dozoru!

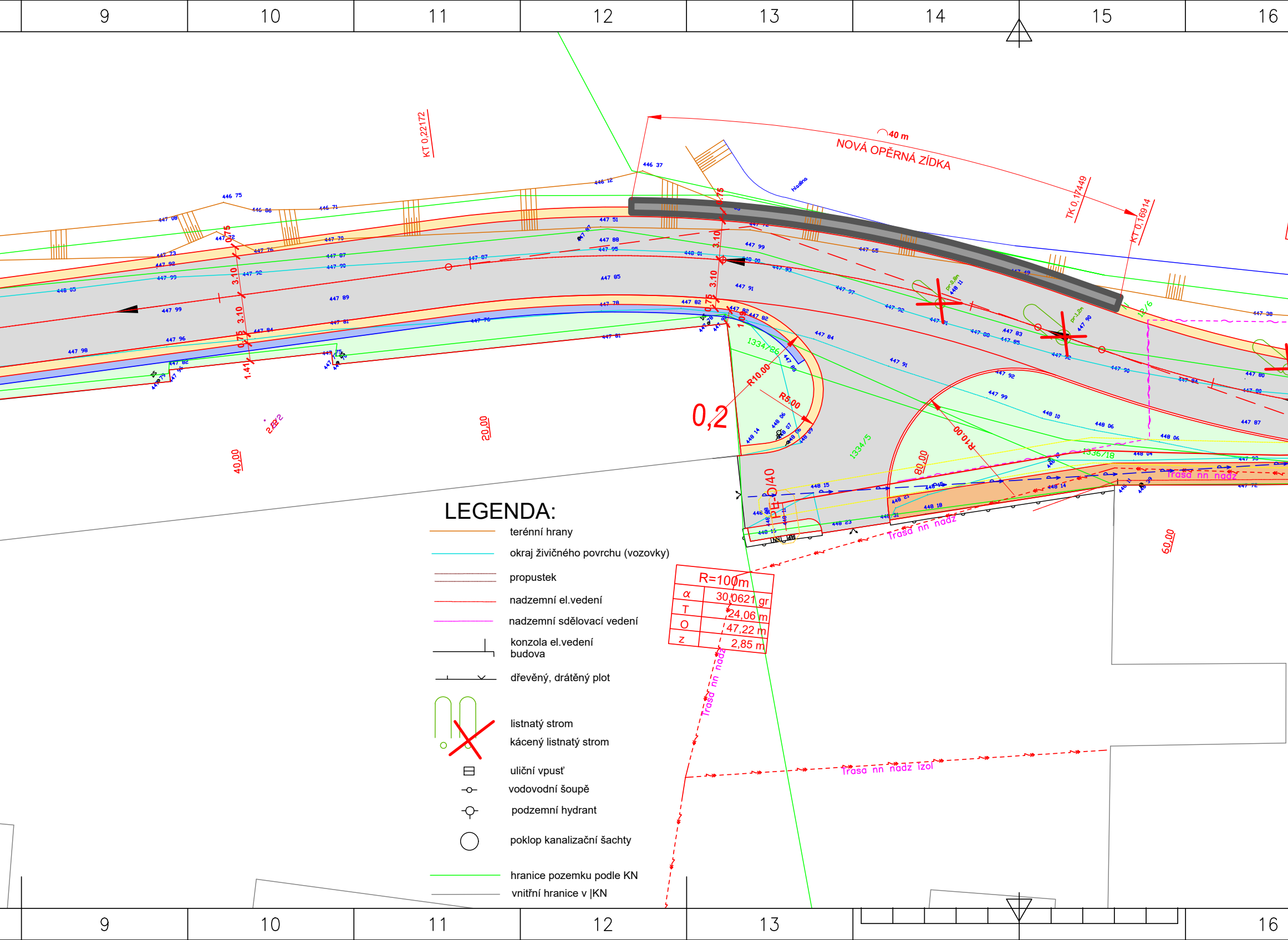
9
10
11
12
13
14
15
16
NOVÁ OPĚRNÁ ZÍDKA
40 m
KT 0,22172
TK 0,17449
KT 0,16914
hladina
0,75
3.10
1.41
R10.00
R5.00
0,2
1334/86
1334/5
1336/18
Trasa nn nadz
Trasa nn nadz izol
40,00
20,00
80,00
60,00

LEGENDA:

- terénní hrany
- okraj živičného povrchu (vozovky)
- propustek
- nadzemní el.vedení
- nadzemní sdělovací vedení
- konzola el.vedení budova
- dřevěný, drátěný plot
- listnatý strom
- kácený listnatý strom
- ⊟ uliční vpusť
- vodovodní šoupě
- podzemní hydrant
- ○ poklop kanalizační šachty
- hranice pozemku podle KN
- vnitřní hranice v |KN

R=100m	
α	30,0621 gr
T	24,06 m
O	47,22 m
z	2,85 m


17
18
19
20
21
22
23
Lihovarský rybník
12/2
18/1
1334/1
18/2
1334/14
12/7
1336/2
R=100m
α 21,3446 gr
T 16,92 m
O 33,53 m
z 1,42 m
TK 0,13561
KT 0,05996
PE/63
PE/32
PE/25
Trasa nn nadz
3,10
0,75
1,75
40,00
20,00
80,00
60,00
0,1
3/1
3/2
č.p. 1
č.p. 2
č.p. 3
23
24/1
hladina
nezn.
zámek
žlabovnice

Legenda

▨	NOVÝ POVRCH KOMUNIKACE, ZÁKLADNÍ ŠÍŘE 5,5 m, POVRCH ASFALTOVÝ BETON
🟧	NOVÝ CHODNÍK, ZÁKLADNÍ ŠÍŘE 1,75 m, POVRCH DLAŽBA
🟨	KRAJNICE, ŠÍŘE 0,75 m
🟥	ZPEVNĚNÍ VJEZDŮ, POVRCH DLAŽBA
🟩	OHUMUSOVÁNÍ A ZATRAVNĚNÍ V TL. 150 mm
⬛	NOVÉ OPĚRNÉ ZDI
🟦	ŽLABOVNICE

Legenda stávajících sítí

STÁVAJÍCÍ SÍTĚ – CETIN
STÁVAJÍCÍ SÍTĚ – ČEZ
STÁVAJÍCÍ SÍTĚ – VODOVOD
STÁVAJÍCÍ SÍTĚ – SDĚLOVACÍ VEDENÍ
STÁVAJÍCÍ SÍTĚ – KANALIZACE
STÁVAJÍCÍ SÍTĚ – GAS NET

"III/204 3 - Nekmíř - rektifikace oblouku"

KOORDINAČNÍ SITUACE

Měřítko - 1:250

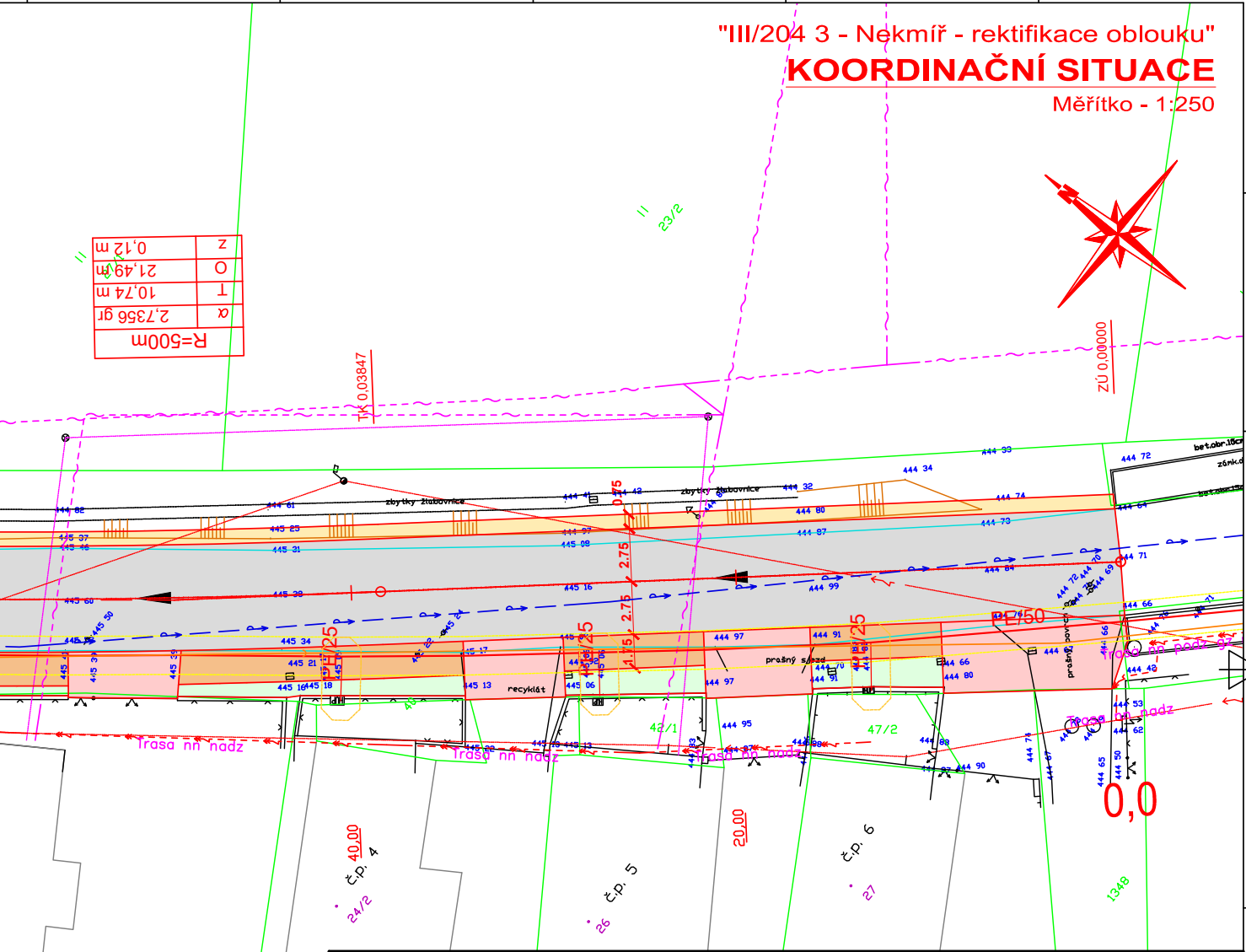
R=500m
α 2,7356 gr
T 10,74 m
O 21,49 m
Z 0,12 m
23/2
TK 0,03847
ZÚ 0,00000
zbytky žlabovnice
2,75
E/50
prašný sjezd
recyklát
Trasa nn nadz
42/1
47/2
40,00
20,00
0,0
č.p. 4
24/2
č.p. 5
26
č.p. 6
27
1348

SG GEOTECHNIKA.

SG Geotechnika a.s.
Geologická 988/4, 152 00 Praha 5

Objednatel:	**Správa a údržba silnic Plzeňského kraje, příspěvková organizace**
Název zakázky:	**"III/204 3 Nekmíř - rektifikace oblouku"**

Číslo zakázky:	Zpracoval:	Schválila:	Měřítko:	Stupeň:	Datum:
21.0110.262Z24	**Václav Fiala**	**Ing. I. Novotná**	**1 : 250**	**STUDIE**	**10/2021**

KOORDINAČNÍ SITUACE

Číslo přílohy: **B.2**